

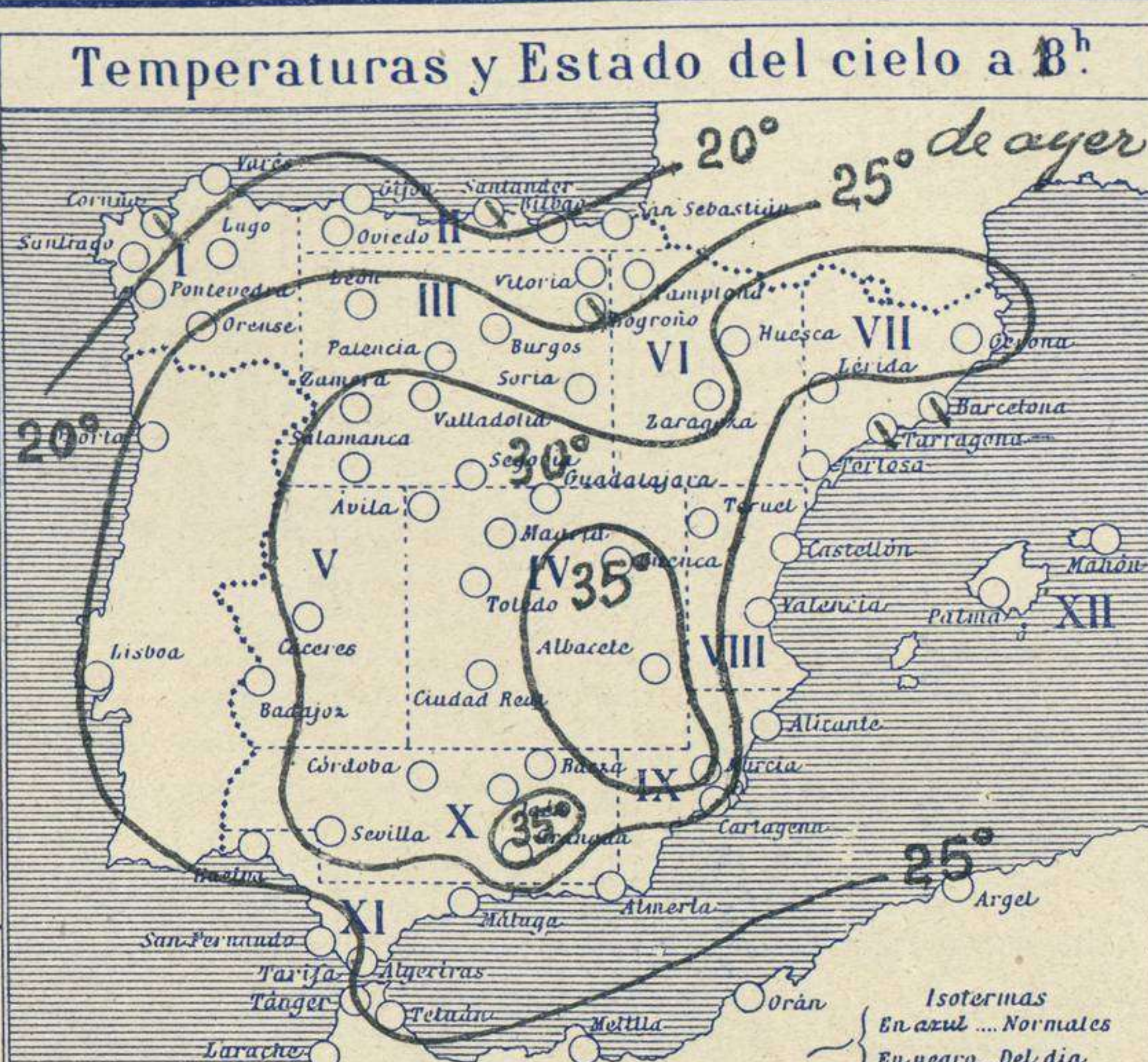
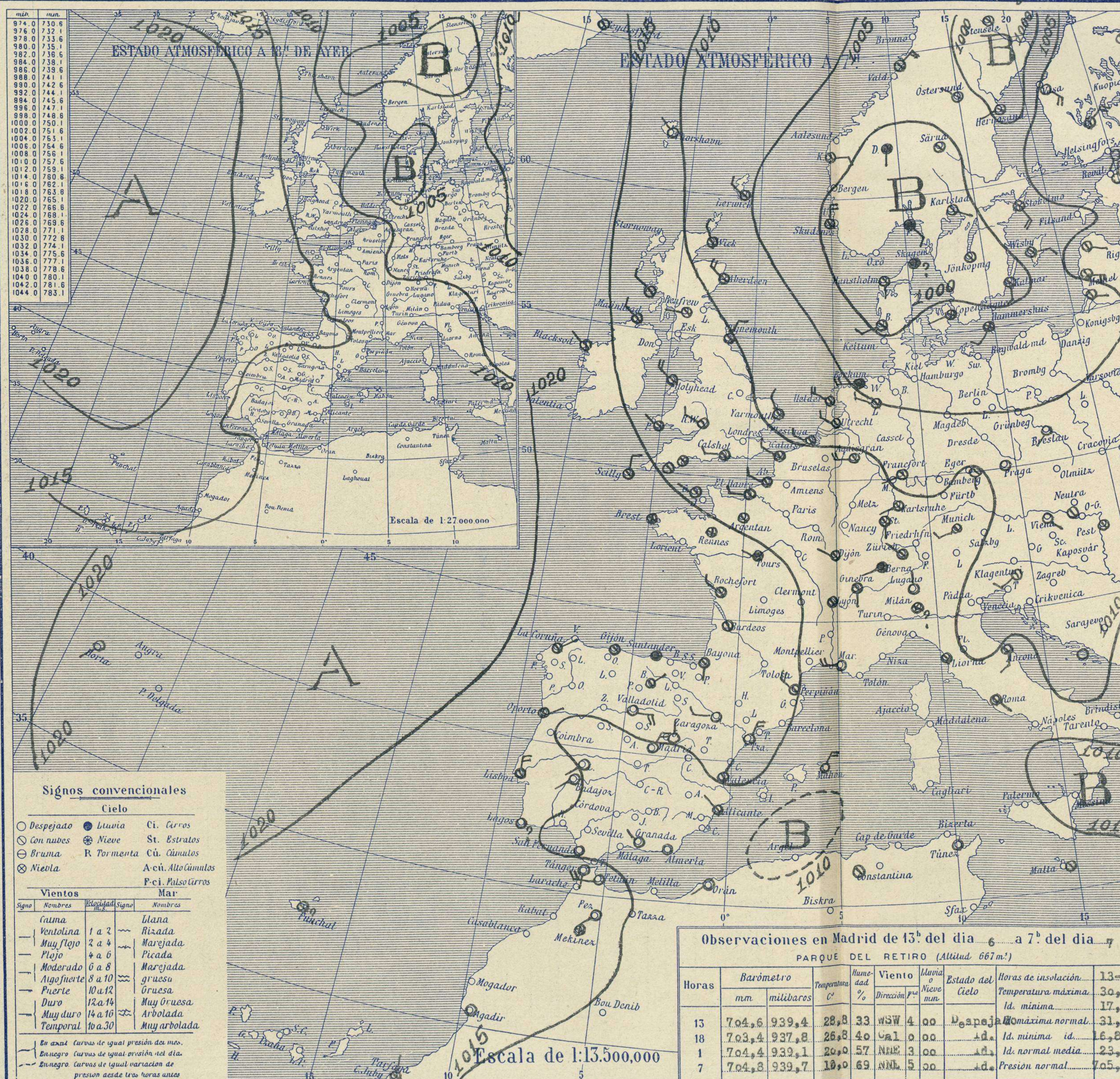


SERVICIO METEOROLÓGICO ESPAÑOL.

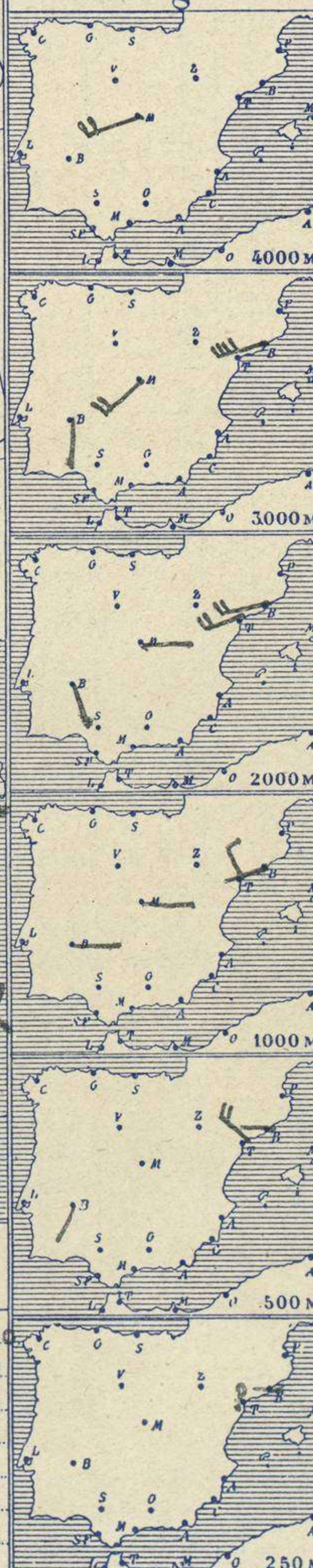
Boletín del Viernes 7 de Agosto de 1931

AÑO XXXIX

Núm. 219



Observaciones aerológicas



Estado General

La perturbación atmosférica del Mar del Norte se ha intensificado y camina hacia la península escandinava, por efecto de esta traslación, el tiempo mejora en el occidente de Europa, pero aun el cielo está con muchas nubes. Las altas presiones residen al occidente de Portugal, sobre el atlántico, formando un núcleo anticiclónico bien definido.

Tiempo probable

- EN LAS REGIONES.
- I
 - II
 - III
 - IV
 - V
 - VI vientos flojos de dirección variable y cielo claro.
 - VII
 - VIII
 - IX
 - X
 - XI
 - XII

Temperaturas extrema y Lluvia

Estaciones	Temperaturas		Lluvia
	Máx.	Mín.	
La Coruña	20	16	0,6
Santiago	22	15	
Pontevedra	26		
Lugo			
Orense	25	16	
Ojón	21	17	1,1
Oviedo	21	16	
Santander	21	17	
Bilbao	21	17	
San Sebastian	21	17	1,1
León	27	16	
Zamora			
Palencia	29	13	
Burgos	22	14	
Soria	30	12	
Valladolid	30	15	
Salamanca	28	10	
Ávila	24	13	
Segovia	28	13	
Madrid	30	18	
Toledo	30	16	
Guadalajara	29	16	
Cuenca	28	14	
Ciudad-Real	31	10	
Albacete	32	15	
Cáceres	30	16	
Badajoz	29	15	
Vitoria	19	12	
Logroño	24	14	
Pamplona			
Huesca	31	15	
Zaragoza	29	17	
Lérida			
Oreóna	32	20	1,1
Barcelona	27	23	
Tarragona	31	21	
Tortosa	28	22	
Teruel	28	18	
Castellón	29	23	
Valencia	30	24	
Alicante	30	21	
Murcia	36	19	
Sevilla	33		
Córdoba	33	18	
Jaén	30	18	
Baeza	28		
Oranada	32	16	
Huelva	28	17	
San Fernando	25	18	
Tarifa	24	20	
Algeciras	29	19	
Málaga	33	22	
Almería	30	19	
Palma	29	22	
Ibiza			
Mahón	30	23	
Las Palmas			
Stº Cruz de T.			
Laguna			
Izania	18		
Tetuán	31	18	
Melilla			
Tánger			

Observaciones en Madrid de 13h del día 6 a 7h del día 7

PARQUE DEL RETIRO (Altitud 667 m.)

Horas	Barómetro		Temperatura	Humedad	Viento	Lluvia o Nieve	Estado del Cielo	Horas de insolación
	mm	milibaros						
13	704,6	939,4	22,8	33	WSW 4	00	Despejado	13,00
18	703,4	937,8	26,8	40	Cal 0	00	Id.	Id. mínima
1	704,4	939,1	20,0	57	NNE 3	00	Id.	Id. normal media
7	704,8	939,7	19,0	69	NNW 5	00	Id.	Presión normal

Signos convencionales

Cielo

- Despejado
- ☁ Con nubes
- ☁☁ Bruma
- ☁☁☁ Niebla
- ☁☁☁☁ Lluvia
- ☁☁☁☁☁ Nieve
- ☁☁☁☁☁ St. Estratos
- ☁☁☁☁☁ Cú. Cumulos
- ☁☁☁☁☁ A.cú. Alto Cumulos
- ☁☁☁☁☁ F.cú. Púlsos Cumulos

Vientos

Signo	Nombres	Velocidad	Signo	Nombres
—	Calma	0	—	Ulana
—	Ventolina	1 a 2	—	Rizada
—	Muy flojo	2 a 4	—	Marejada
—	Plejo	4 a 6	—	Picada
—	Moderado	6 a 8	—	Marejada gruesa
—	Algo fuerte	8 a 10	—	Gruesa
—	Fuerte	10 a 12	—	Muy gruesa
—	Duro	12 a 14	—	Muy arbolada
—	Muy duro	14 a 16	—	Arbolada
—	Temporal	16 a 30	—	Muy arbolada

Mar

- En azul Curvas de igual presión del día.
- En negro Curvas de igual presión del día.
- En negro Curvas de igual variación de presión desde tres horas antes.

