

INSTITUTO GEOGRÁFICO Y CATASTRAL

BOLETÍN DEL SERVICIO METEOROLÓGICO

AÑO XXXVIII
Núm. 136

OBSERVACIONES DEL EXTRANJERO

16 de mayo 1930

ESTACIONES	PRESIÓN MILIBARES		VIENTO		TEMPERATURA	TIEMPO		PRESIÓN MILIBARES		VIENTO		ESTACIONES	PRESIÓN		VIENTO		TEMPERATURA	TIEMPO		PRESIÓN MILIBARES		VIENTO	
	á O°	N. M. G. N.	VARIACIÓN	C.	D. y F.	C.	PRESENTE	PASADO	á O°	N. M. G. N.	D. y F.		á O°	N. M. G. N.	VARIACIÓN	C.	D. y F.	C.	PRESENTE	PASADO	á O°	N. M. G. N.	D. y F.
ISLANDIA	Seydisfjord	97.9	-0.7	5	Cal-o	6	N	N	10			De Bild								1018.5	Cal-o		
	Reykjavik											Le Helder								17.9	S-1		
	Vestfmannö											Flesinga								18.7	W-2		
	Thorshavn											Bruselas	21.4	1.6	3	WSW-2	12	N	LL	18.3	SW-1		
	Stensele	17.4	0.0	0	Cal-o	9	D	D	15.3	WNW-2		Zurich	23.0	0.6	4	SSW-0	10	N	N	20.4	SSE-1		
	Ostersund	17.5	0.7	0	SE-1	12	D	D	15.0	Cal-o		Berna	21.4	0.4	4	SE-0	13	D	N	19.1	W-2		
	Hernosand	20.3	0.7	0	S-2	12	D	D	17.7	SSW-2		Ginebra	22.3	1.0	1	SE-0	12	N	N	21.0	NNW-0		
	Särna	17.9	0.0	0	SSE-3	10	D	D	15.0	Cal-o		Lugano	19.5	1.6	4	N-0	14	D	N	13.0	NE-3		
	Karlstad	21.4	0.7	0	SSW-1	11	D	D	17.1	W-2		Calais											
	Estocolmo	22.3	1.3	0	N-1	11	D	D	18.1	NNE-3		Abbeville	21.9	1.4	3	W-3	11	N	N	19.7	WSW-3		
	Jönköping	22.3	0.7	0	Cal-o	10	D	D	18.5	N-5		El Havre	24.1	2.0	3	W-4	10	N	N	20.3	WNW-2		
	Wisby	21.1	1.3	0	N-2	8	D	D	16.9	N-4		Maguncia	23.9	0.8	3	Cal-o	10	NE	N	19.7	WSW-2		
	Kalmar	21.7	1.3	0	N-3	11	D	D	17.0	NNE-2		Brest	25.0	0.8	3	Cal-o	11	N	N	21.1	W-3		
	Bronnö											Lorient	25.8	0.8	3	NNW-4	10	N	N	22.6	WSW-2		
	Vallersund											Rennes	25.4	2.2	2	N-3	11	N	N	21.5	WSW-3		
SUECIA Y NORUEGA	Kinn	13.2	0.0	4	SSW-6	9	LL	LL	14.5	SSE-2		Argentan											
	Dombaas	15.4	-0.5	5	Cal-o	8	N	D	14.5	N-2		Paris	23.3	1.0	3	NW-2	14	LL	LL	20.6	Cal-o		
	Utsire	14.0	-0.5	6	SSE-6	8	LL	LL	15.4	S-2		Nancy	22.2	1.2	3	Cal-o	12	N	N	19.3	Cal-o		
	Færder	20.1	0.5	0	S-4	12	N	N	18.6	SW-3		Estrasburgo	22.3	1.0	3	WNW-1	10	N	N	19.3	N-2		
	Lister	18.1	0.0	0	SE-5	9	N	NE	17.6	S-2		Tours	24.1	2.0	3	WNW-3	13	NB	LL	21.0	WSW-1		
	Skagen	21.5	0.7	0	S-1	11	D	D	17.9	Cal-o		Dijon	21.8	0.2	3	Cal-o	14	N	LL	19.4	N-2		
DINAMARCA	Hansholm	19.4	0.7	0	SSW-2	10	N	NB	16.9	NE-1		Rochefort	24.9	1.2	4	Cal-o	13	N	LL	23.7	N-3		
	Blaavands	21.0	0.7	0	S-3	9	N	N	13.6	NNW-2		Clermont	23.5	1.2	3	Cal-o	15	N	N	21.5	Cal-o		
	Copenhague	21.9	1.3	0	Cal-o	12	D	D	18.3	NNW-3		Lyon	22.1	1.0	3	NNW-3	15	N	N	20.6	N-2		
	Hammershus	21.4	2.0	0	E-1	10	N	N	18.0	Cal-o		Burdeos	24.6	1.2	4	Cal-o	12	N	N	23.0	Cal-o		
	Lerwick	08.1	1.5	0	W-2	8	N	LL	08.4	SSE-3		Bayona	24.2	0.0	3	N-3	13	N	N	24.1	N-3		
	Stornoway											Tolosa	23.7	0.6	3	NW-2	14	N	N	22.3	N-3		
	Wick	09.6	0.5	3	SW-4	9	N	D	05.8	SSE-3		Marignane	17.4	1.8	3	Cal-o	17	N	N	14.3	W-5		
	Aberdeen								05.7	?		Perpignan	20.5	0.6	2	NW-7	18	N	N	12.5	?		
	Malin Head	15.9	1.4	4	SW-4	10	N	N	11.2	WSW-5		Ajaccio	21.6	2.0	2	Cal-o	10	NB	N	13.7	Cal-o		
	Renfrew								10.4	N-4		Oporto	21.9	0.0	3	N-1	14	NB	NB	23.3	N-4		
ISLAS BRITANICAS	Tynemouth	17.4	1.4	1	W-2	11	N	D	11.2	SW-2		Coimbra								22.3	NE-5		
	Blacksod	17.2	?		N-3	11	N	N	12.1	W-5		Lisboa	22.2	0.0	4	NNW-2	07	D	D	22.5	NNW-4		
	Donaghadee											Lagos	19.6	0.4	4	Cal-o	24	D	D	18.9	W-3		
	Holyhead								13.6	WSW-5		Funchal	18.5	0.0	3	N-2	20	?	N				
	Cranwell	20.2	2.0	3	N-3	11	D	N	14.8	WSW-2		Horta	15.3	-1.4	6	SSW-5	18	N	LL	21.0	SSW-4		
	Yarmouth	19.3	1.4	3	NW-4	11	N	N	16.0	S-4		Turin								11.7	SSE-2		
	Valentia	21.0	0.4	3	SW-3	11	N	D	17.1	WSW-4		Milan								12.2	NNE-4		
	Pembroque	21.8	0.6	1	WSW-2	9	N	N	16.4	WSW-4		Pádua	19.0	1.0	3	N-1	17	D	D	12.2	SE-0		
	Ross-on-Wye	21.6	1.4	3	WSW-2	11	N	N	16.0	SSW-3		Venecia											
	Londres	19.5	1.4	3	WSW-2	11	N	D	17.0	SW-4		Génova	17.1	1.3	0	Cal-o	19	D	D	13.3	Cal-o		
	Seilly	24.1	1.0	3	WNW-2	10	N	N	20.3	W-4		Florenca	16.3	1.3	0	SW-1	20	D	N	11.0	WSW-2		
	Plymouth	21.4	-3.0	7	WNW-4	11	N	D	19.1	WNW-4		Liorna	19.0	1.3	3	NE-2	17	D	D	15.7	NNE-0		
	Calshot	22.7	1.8	2	N-1	12	N	N	18.0	SW-4		Ancona	18.2	0.0	0	SSE-2	19	D	D	11.9	SSE-3		
	Quernsey	22.6	1.0	4	SSW-1	11	N	N	20.3	W-2		Zara	18.9	1.3	0	N-2	18	D	D				
	Borkum											Roma	16.1	0.7	3	NNW-1	18	NB	NB	13.8	SW-3		
	Loringen	19.9	0.2	3	SE-1	12	N	N				Magdalena	16.9	1.3	0	SE-1	17	N	D	13.3	W-3		
	Hamburgo	22.9	1.0	1	SE-1	10	N	D				Taranto	16.1	0.7	0	NNW-4	18	N	N	13.7	W-2		
	Swinemunde	22.4	1.4	3	NW-1	9	N	D				Mesina	14.3	0.7	0	NNW-4	19	N	N	14.1	NNE-3		
	Danzig	19.4	1.8	3	WNW-3	9	N	N				Tanger	19.9	1.8	4	SSW-2	18	D	D	18.1	Cal-o		
EUROPA CENTRAL	Wien	22.1	1.4	3	SE-1	11	D	D				Oran	17.0	0.8	3	S-1	18	D	D	15.9	N-3		
	Aquisgran	21.6	0.8	4	SW-1	14	LL	LL				Argel	17.7	1.2	2	NE-1	21	N	N	16.6	NE-2		
	Magdeburgo	23.7	1.4	2	N-1	8	D	N	18.4	?		Bizerta	13.9	2.4	2	WSW-2	20	D	D	17.1	WNW-3		
	Berlin	23.5	1.4	3	NE-2	11	D	N	17.5	N-4		Túnez	16.3	1.0	3	NW-4	21	D	D	16.3	?		
	Dresde	22.6	1.4	3	NE-2	9	N	LL				Rabat	20.9			Cal-o	?	?	NB				
	Breslau	22.3	1.6	2	N-2	10	N	N	24.8	W-5		Fez											
	Francfort	23.0	1.0	3	NNW-1	10	D	D	?	SSW-1		Tazza											
	Carlsruha	23.1	1.0	3	Cal-o	10	N	N	19.3	S-1		Sfax											
	Munich	23.1	1.0	3	WSW-2	10	D	D	19.8	SW-3		Casablanca	21.0	0.6	2	Cal-o	18	NB	NB				
	Posen											Mequinez	?	?		Cal-o	?	D	D				
	Varsovia											Agadir											
	Cracovia																						
	Viena	21.1	1.3	0	WNW-3	9	N	T															
	Praga	21.8	1.2	3	NW-2	10	N	A	17.6	WNW-2													
	Buda-Pest	16.1	1.3	0	N-3	20	D	D	12.6	W-4													

RADIOGRAMAS TRANSMITIDOS DESDE BARCOS

DIA	HORA	LAT	LONG	PRESION	VIENTO
16	7	57.5 N	2.7 W	1004	WSW-1

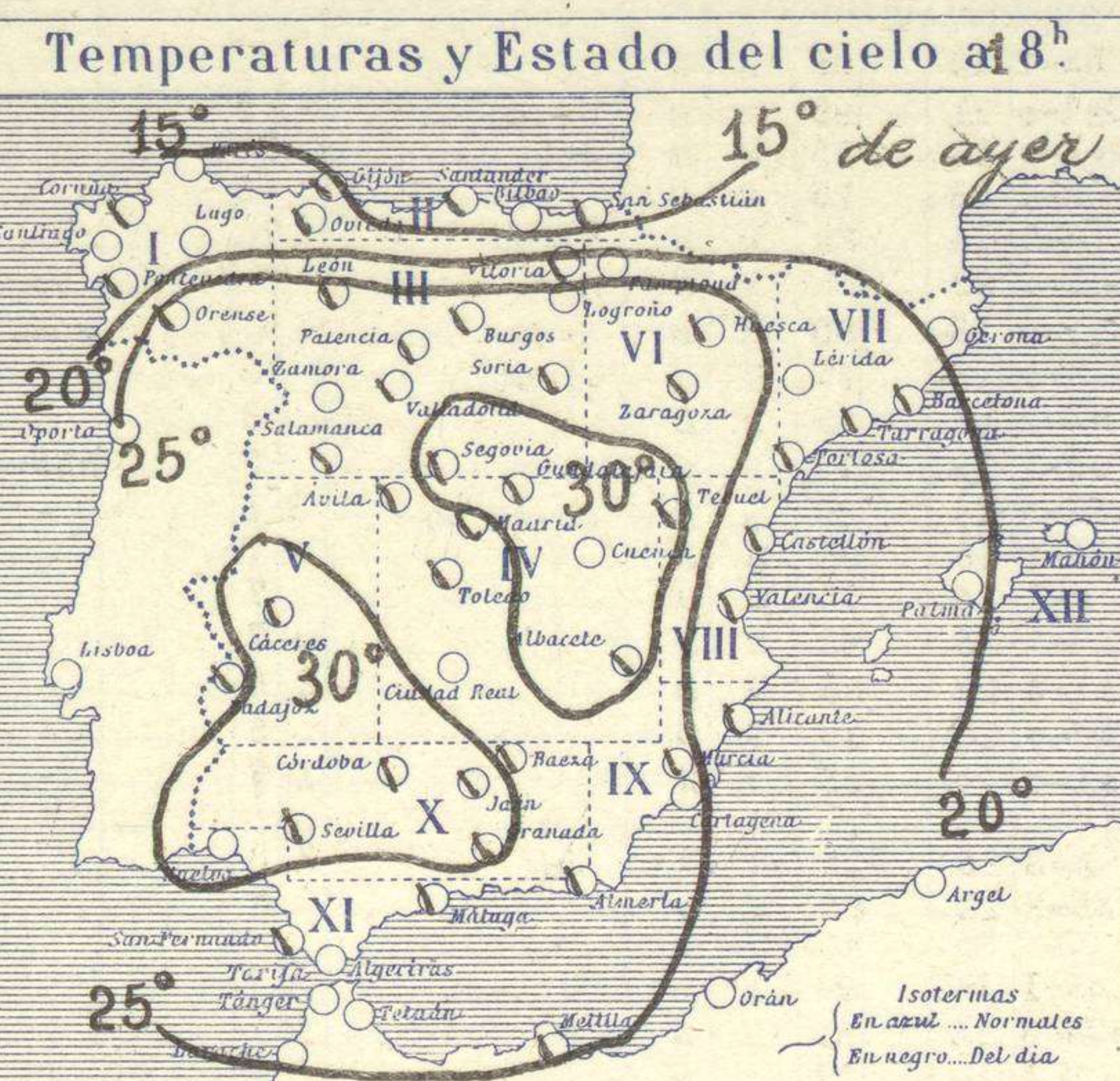
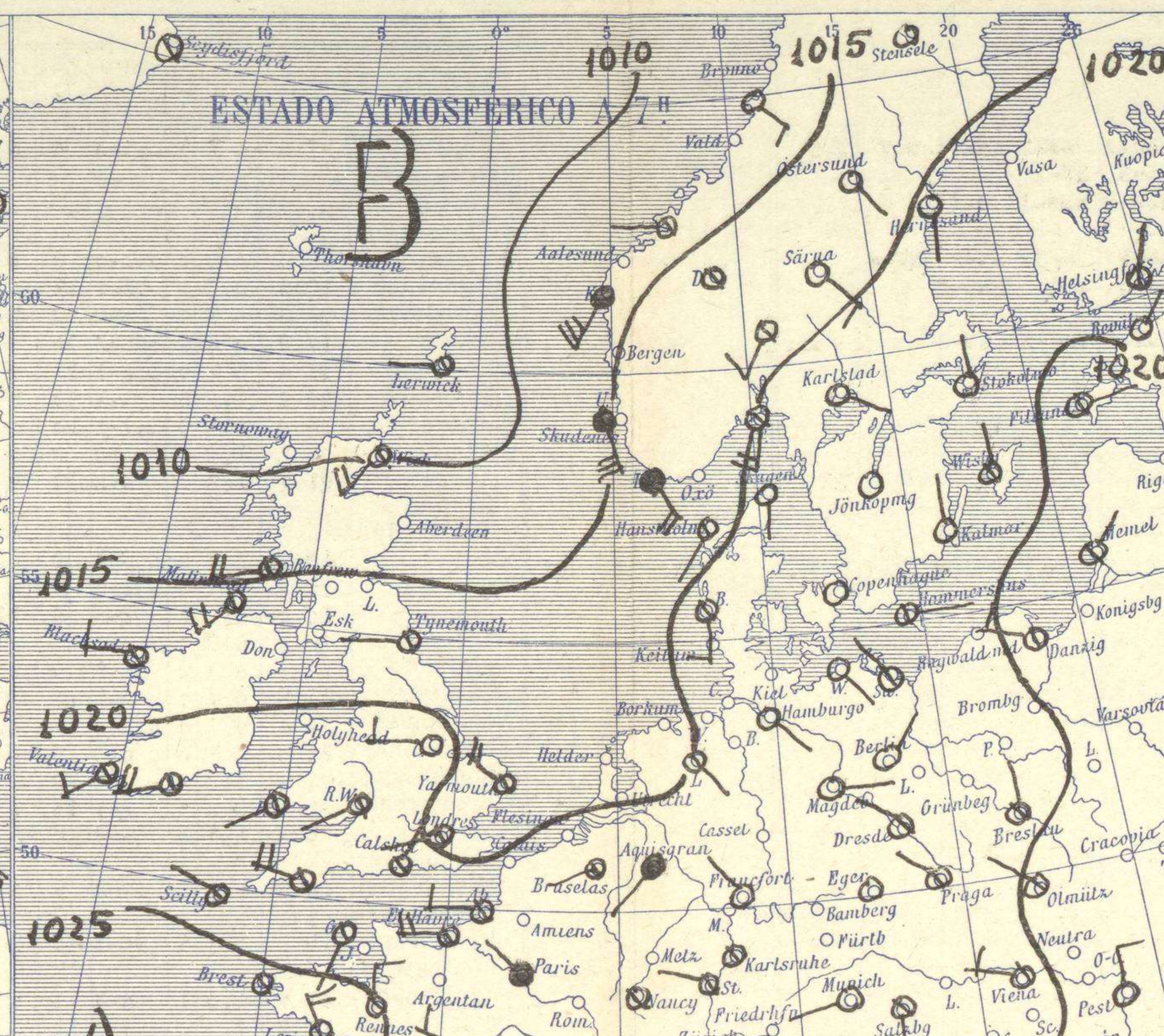
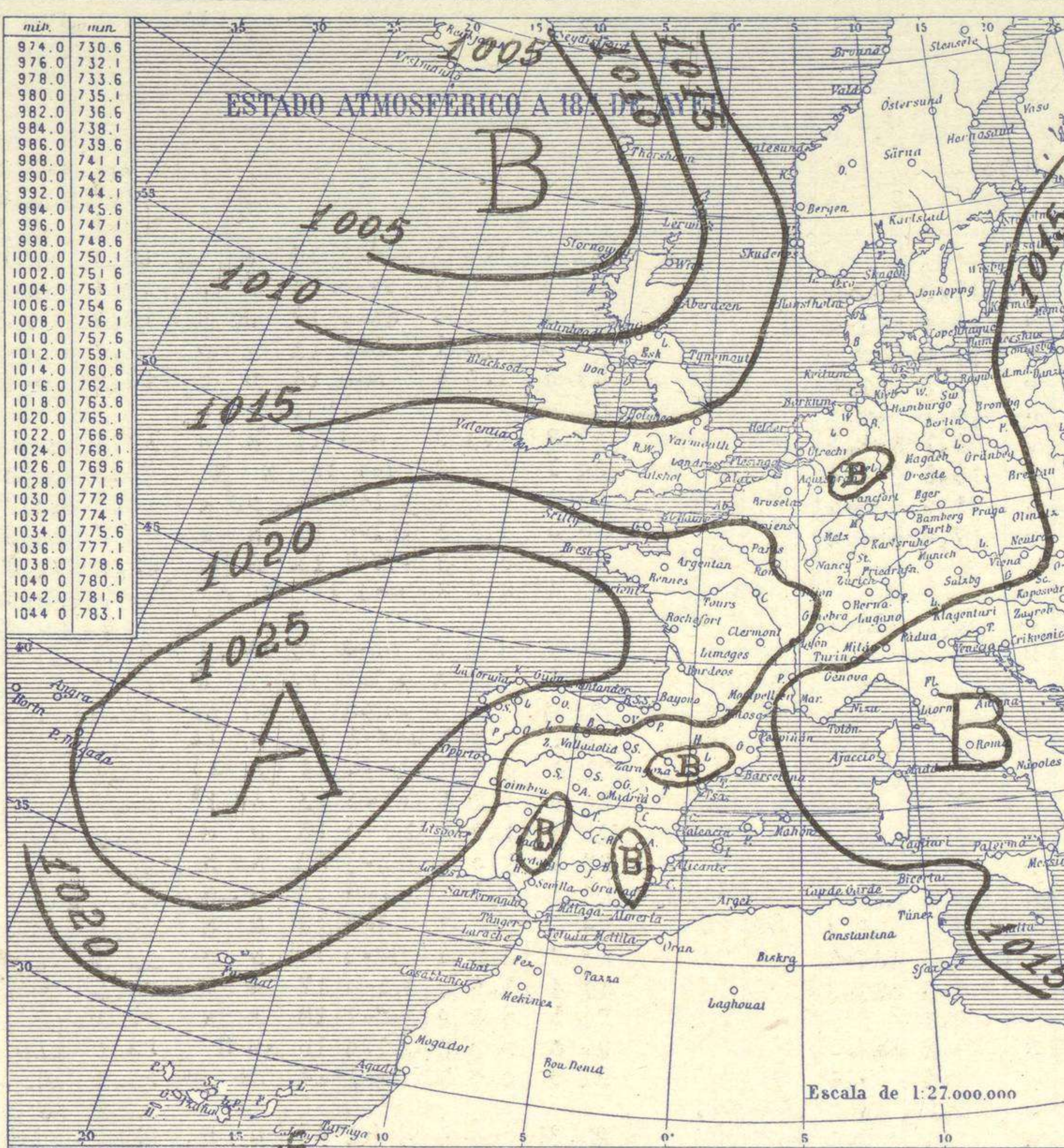


SERVICIO METEOROLÓGICO ESPAÑOL.

Boletín del Viernes 16 de Mayo de 1930

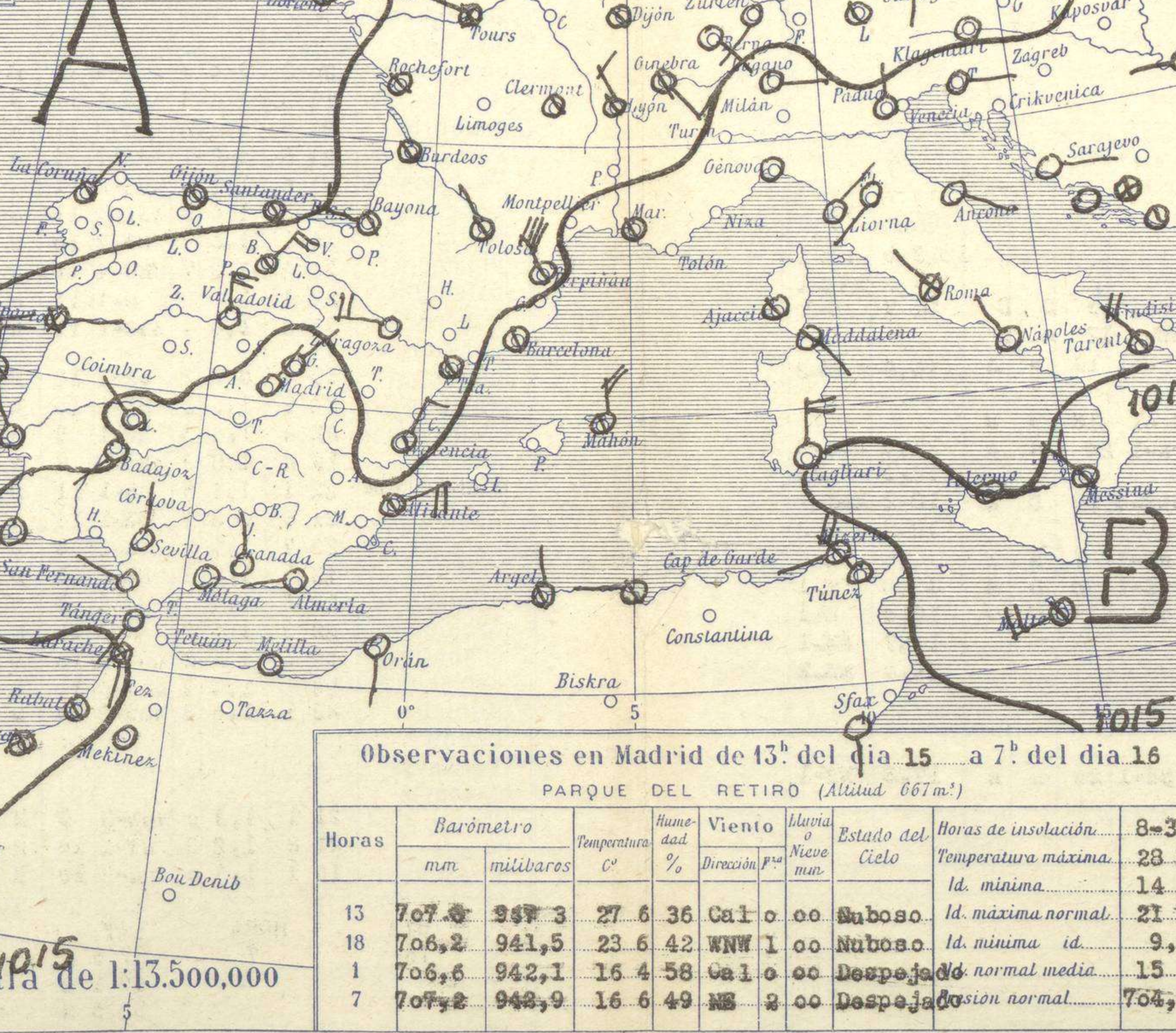
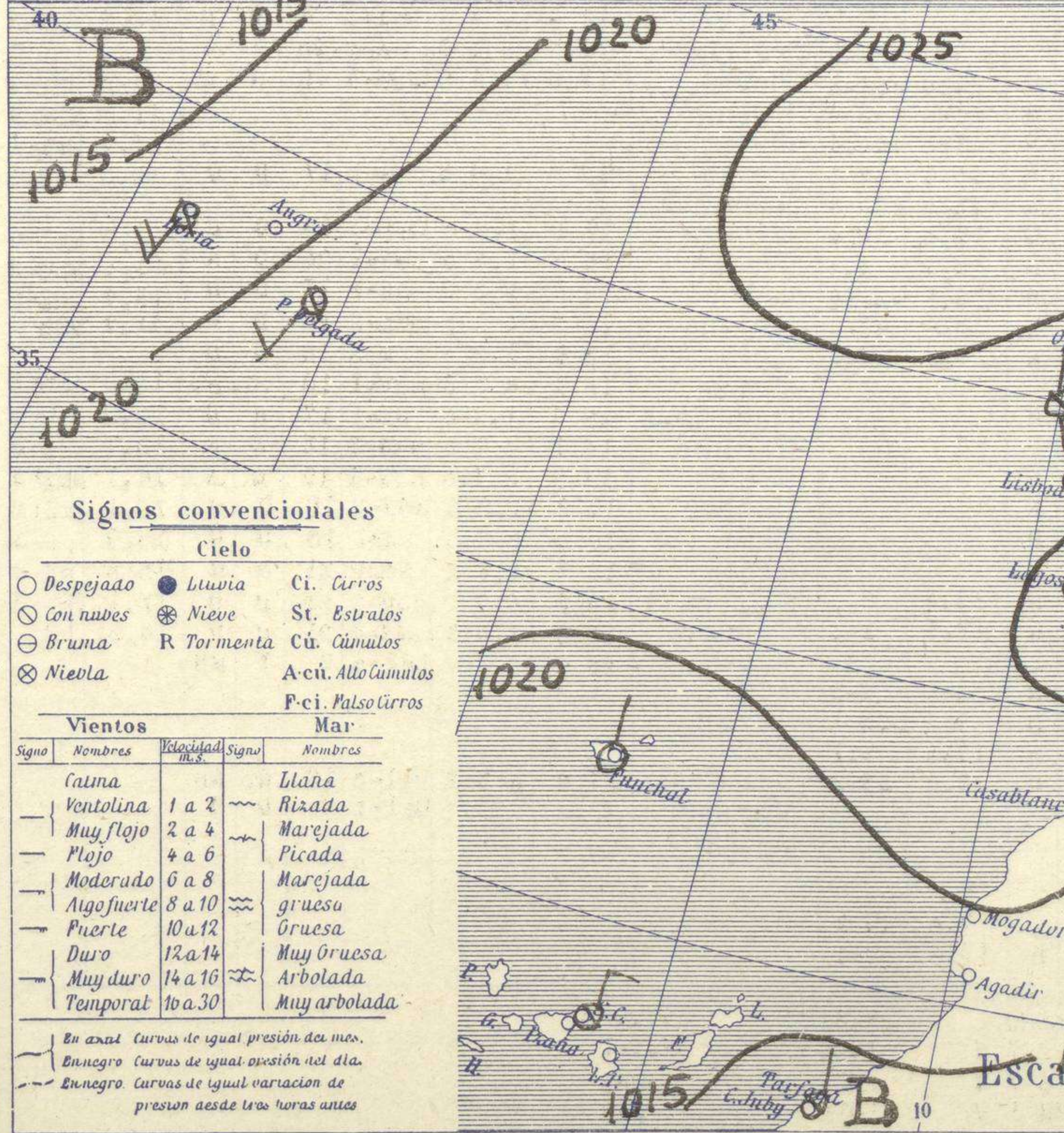
AÑO XXXVIII

Núm. 136



Temperaturas extrema y Lluvia

Estaciones	Temperaturas	Lluvia
	Max. Min. mm	
La Coruña	13 14	
Santiago	21 11	
Pontevedra	21 12	
Lugo		
Orense	30 9,2	
Gijón	16 11	
Oviedo	19 11	
Santander	18 14	
Bilbao	16 13	
San Sebastián		1p
León	24	
Zamora	28 7	
Palencia	27 9	
Burgos	22 7	
Soria	27	
Valladolid	28 10	
Salamanca	26 8	
Ávila	23 9	
Segovia	26 10	
Madrid	28 15	
Toledo	31 16	
Guadalajara	28 12	
Cuenca	27 11	
Ciudad-Real	12	
Albacete	29 11	
Cáceres	30 15	
Badajoz	29 11	
Vitoria	22 9	
Logroño	28 9	
Pamplona	10	
Huesca	28 11	
Zaragoza	28 13	
Lérida		15
Oerona		15
Barcelona	23 17	
Tarragona		
Tortosa	25 15	
Teruel	29 10	
Castellón	25 16	
Valencia	26 16	
Alicante	26 16	
Murcia	33 15	
Sevilla	36 15	
Córdoba	33 15	
Jaén	31 19	
Baeza	29 17	
Granada	31 14	
Huelva	34 13	
San Fernando	29 18	
Tarifa	27 18	
Algeciras	26 16	
Málaga	29 18	
Almería	29 18	
Palma		
Ibiza		
Mahón	22 15	
Las Palmas		
Stº Cruz de T.	28 20	
Laguna		
Izaña		
Tetuán		
Melilla		
Tánger	15	



Estado General

Las presiones altas formando un anticiclón bien definido se establecen sobre el golfo de Vizcaya y al sur de España se inicia el descenso barométrico a causa del aumento de la temperatura. En Europa, el tiempo es generalmente bueno, si bien se observan bastantes nubes en Francia y los Países Bajos. En Italia son abundantes las nieblas. En España, el tiempo es bueno, de cielo bastante claro y poco viento.

Tiempo probable

EN LAS REGIONES.

Vientos flojos de dirección variable y cielo bastante claro.

Observaciones en Madrid de 13^h del día 15 a 7^h del día 16

PARQUE DEL RETIRO (Altitud 667 m.)

Horas	Barómetro		Temperatura	Humedad	Viento	Lluvia o Nieve	Estado del Cielo	Horas de insolación
	mm	milibares						
13	707,0	947,3	27,6	36	Cal 0 00	00	Nuboso	8-35
18	706,2	941,5	23,6	42	WNW 1 00	00	Nuboso	28 1
1	706,6	942,1	16,4	58	Cal 0 00	00	Despejado	Id. mínima id. 9,5
7	707,2	942,9	16,6	49	NE 2 00	00	Despejado	Id. máxima normal 21,2
								Id. mínima id. 15,3
								Presión normal 764,4

