

INSTITUTO GEOGRÁFICO Y CATASTRAL

BOLETÍN DEL SERVICIO METEOROLÓGICO

AÑO XXXVI

Núm. 242

OBSERVACIONES DEL EXTRANJERO

1928

20 de Agosto

Table with columns for ESTACIONES, PRESIÓN, VIENTO, TEMPERATURA, TIEMPO. It lists meteorological data for various international stations including Iceland, Scandinavia, France, Italy, and Africa.

RADIOGRAMAS TRANSMITIDOS DESDE BARCOS

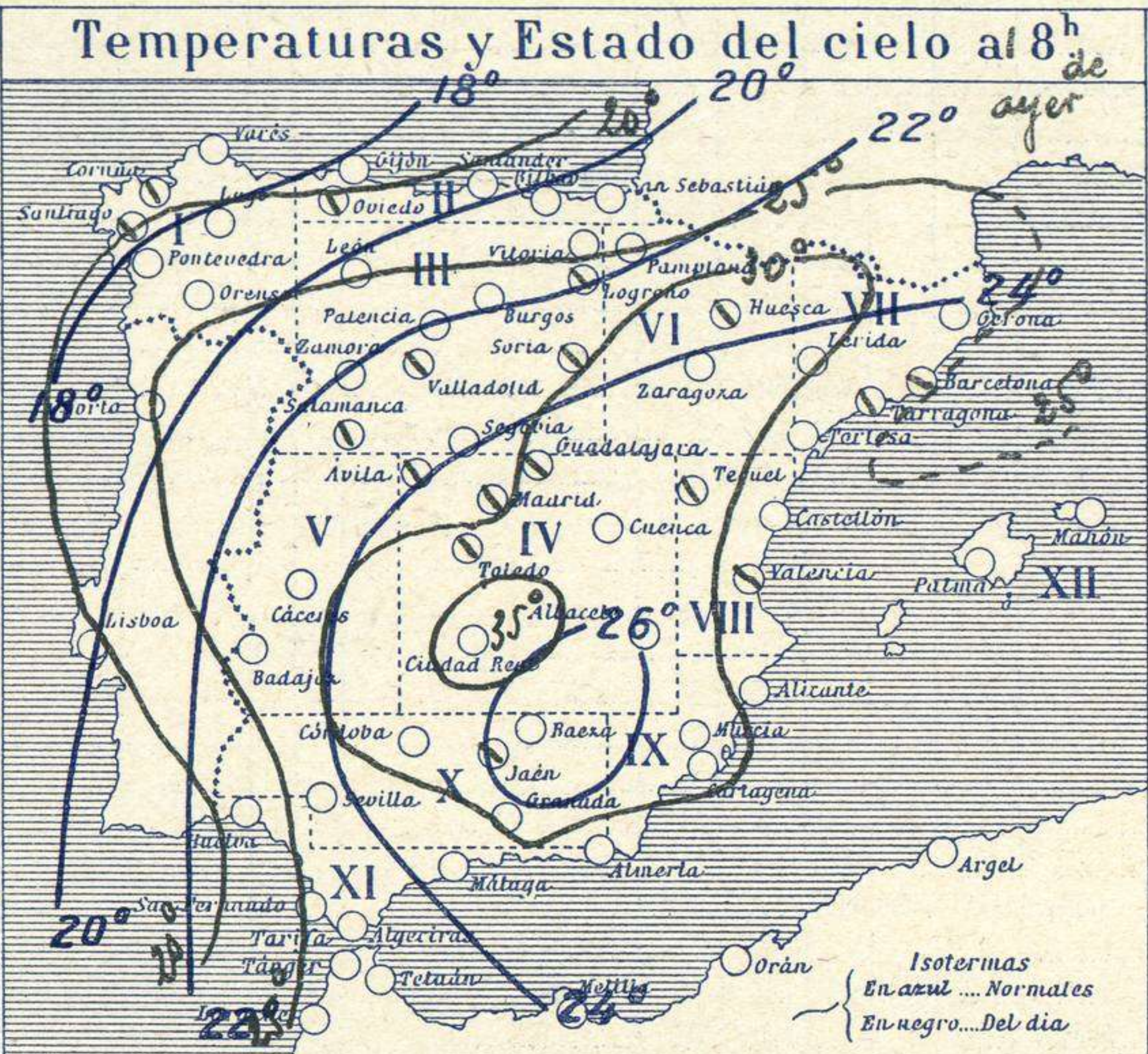
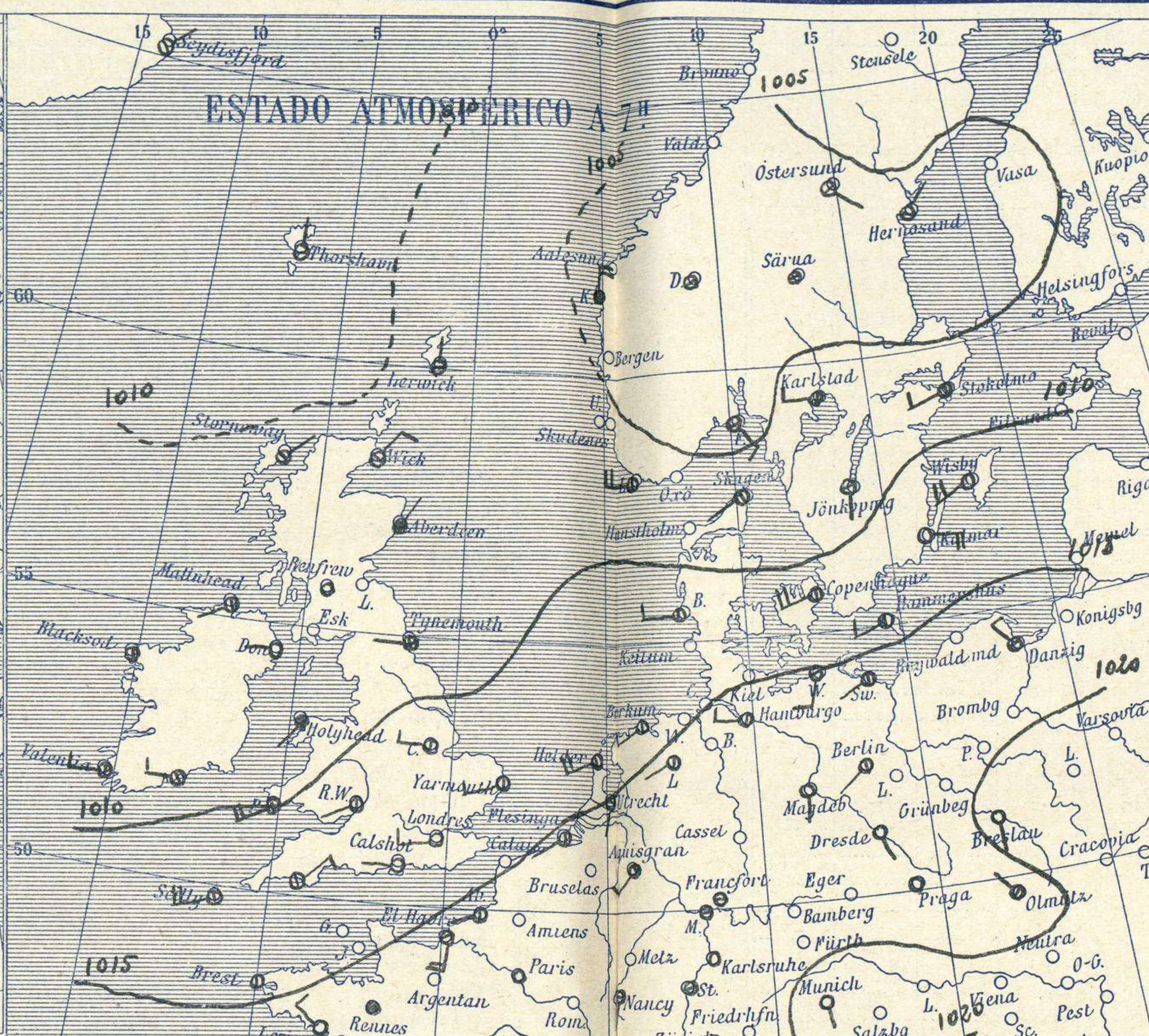
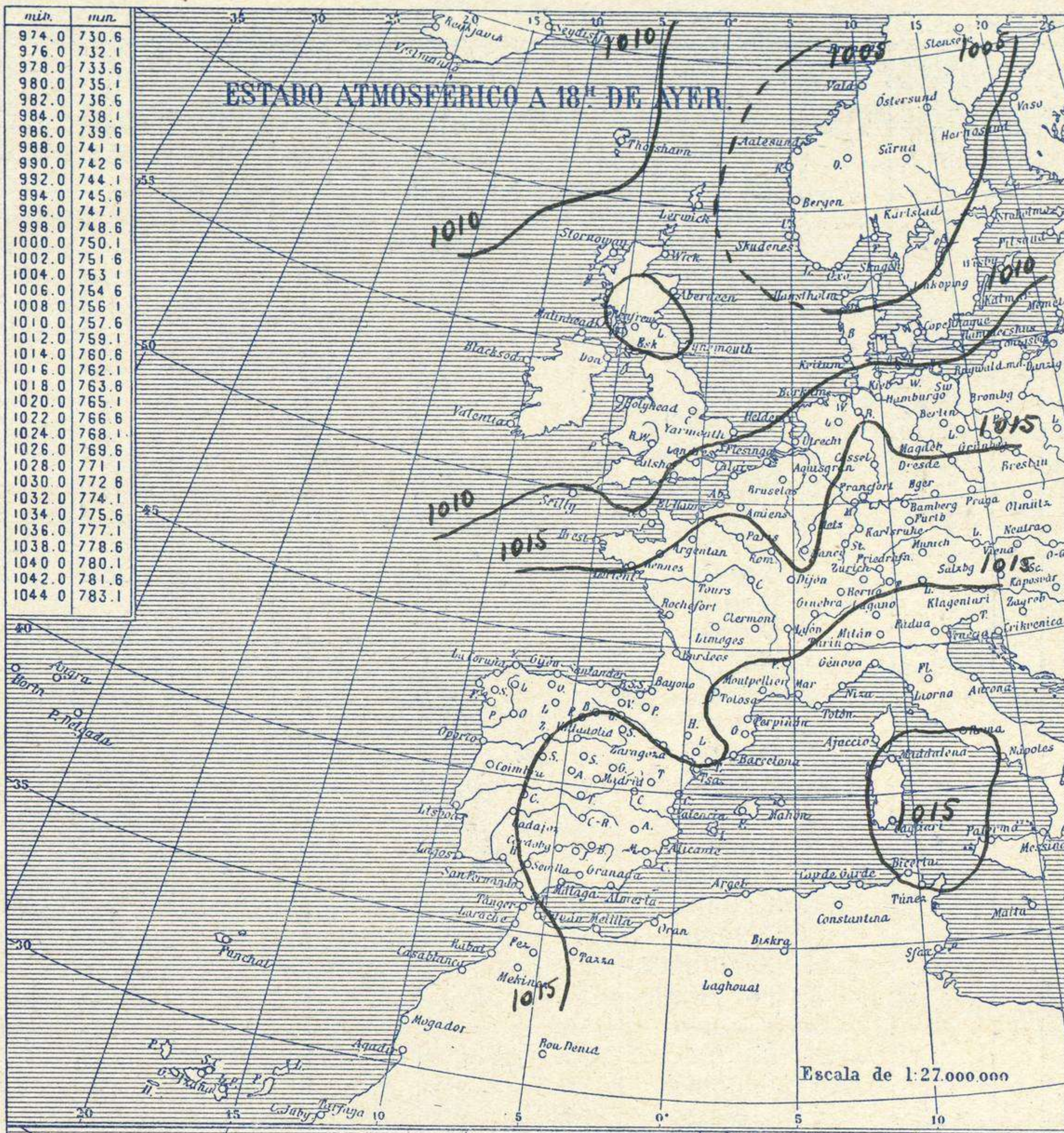


SERVICIO METEOROLÓGICO ESPAÑOL.

Boletín del *Miércoles 29 de Agosto de 1928.*

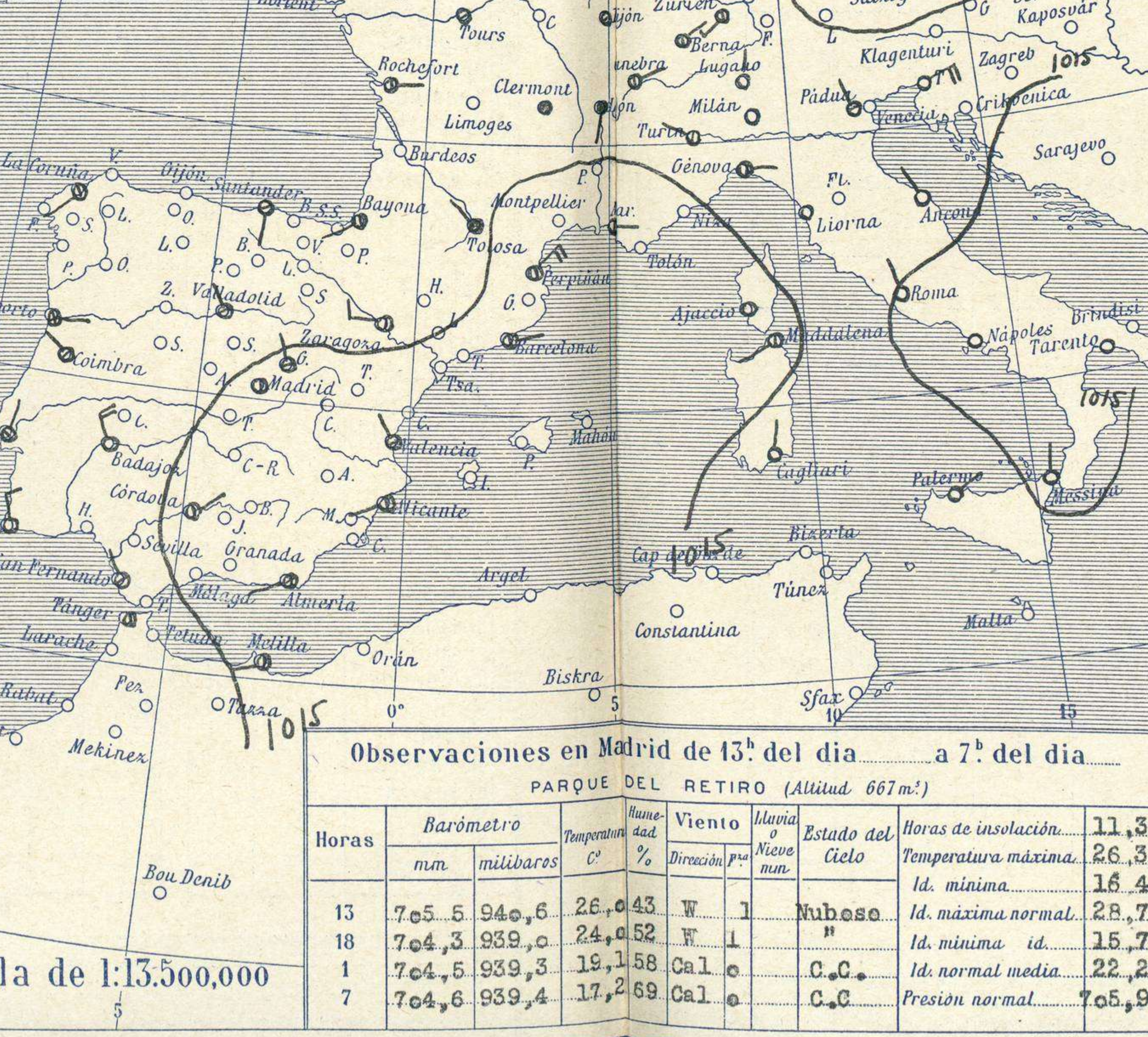
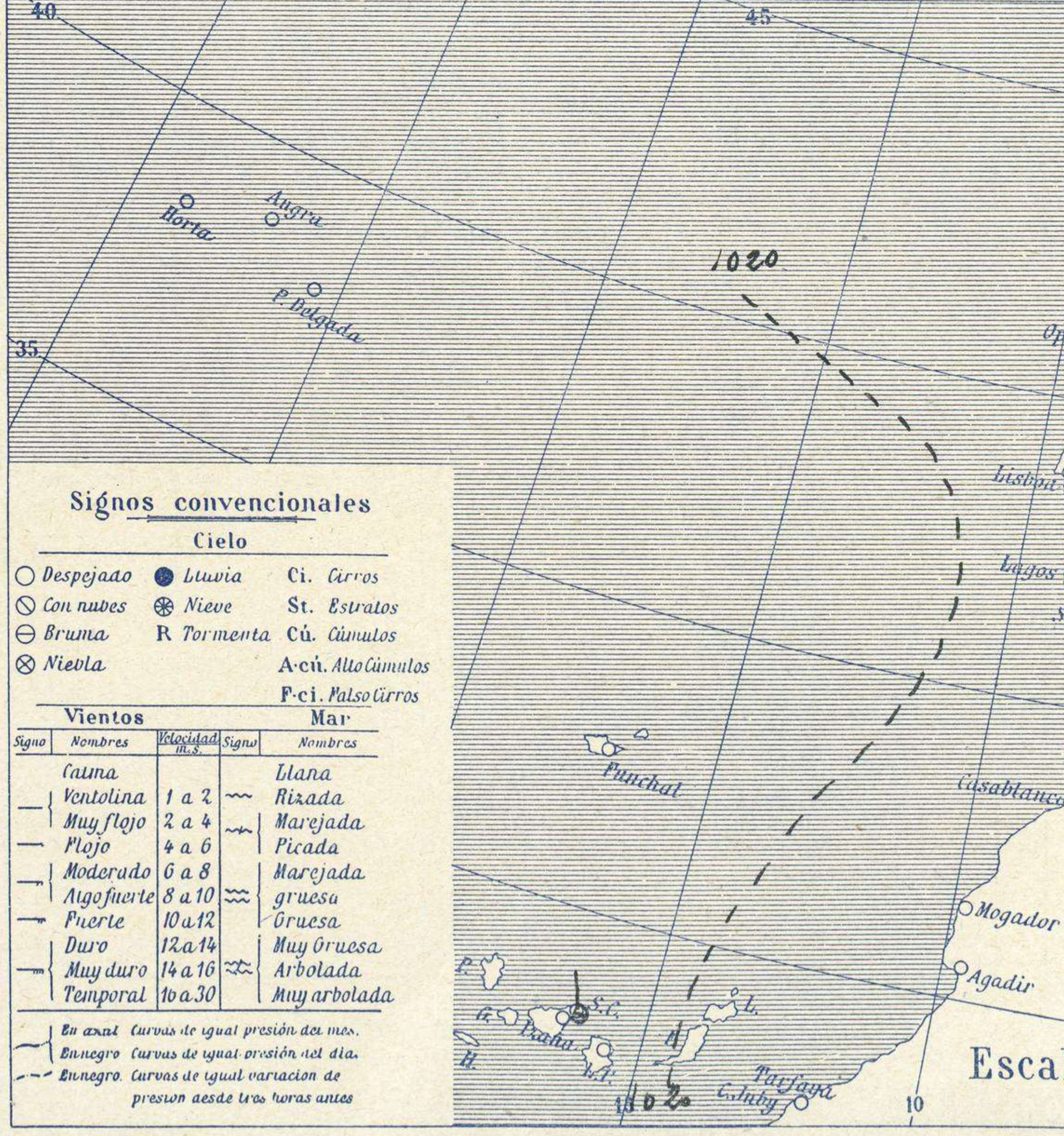
Núm. 242

AÑO XXXVI

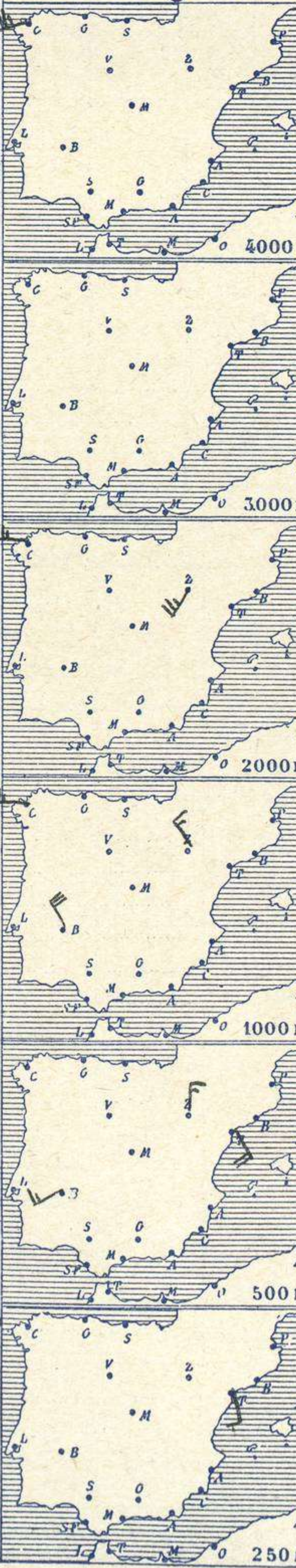


Temperaturas extrema y Lluvia

Estaciones	Temperaturas		Lluvia mm
	Máx.	Mínim.	
La Coruña	22.15	6.5	
Santiago	21.13	7.	
Pontevedra	21.30	10.	
Lugo			
Orense	26.11	11.5	
Oijón	25.14		
Oviedo	23.12		
Santander			
Bilbao	23.17		
San Sebastián	21.		
León	24.11		
Zamora	26.12		
Palencia	26.13		
Burgos	24.		
Soria	25.14	3.	
Valladolid	26.13		
Salamanca	25.16		
Ávila	24.12		
Segovia	26.13		
Madrid	26.16		
Toledo	30.18		
Guadalajara	27.16		
Cuenca	28.17		
Ciudad-Real	32.16		
Albacete	34.20	0.4	
Cáceres	30.16		
Badajoz	29.16		
Vitoria	27.15	0.3	
Logroño	28.15		
Pamplona	30.15		
Huesca	33.19	1.6	
Zaragoza	31.18		
Lérida			
Oerona	31.18		
Barcelona		1.0	
Tarragona	27.23		
Tortosa		2.4	
Teruel	31.13		
Castellón	30.23	1.0	
Valencia		2.0	
Alicante	36.23		
Murcia	36.22	0.7	
Sevilla			
Córdoba	34.21		
Jáen	32.21	1.0	
Baeza	30.15	1.0	
Granada	33.18	1.	
Huelva		1.8	
San Fernando			
Tarifa	25.22		
Algeciras	33.22		
Málaga	33.21	1.0	
Almería	31.21		
Palma		1.0	
Ibiza			
Mahón			
Las Palmas			
St Cruz de T.			
Laguna			
Izaña			
Tetuán			
Melilla	30.22	1.0	
Tánger		2.0	1.0



Observaciones aerológicas



Estado General

Sube el barómetro por casi toda Europa, pero en las costas Mediterráneas ha descendido algo. Por la mayor parte de las regiones españolas el cielo aparece con muchas nubes.

Tiempo probable

- EN LAS REGIONES.
- I Vientos del Oeste y chubascos.
 - II
 - III Algunas nubes. Temperatura suave.
 - IV
 - V
 - VI Tormentas locales.
 - VII
 - VIII
 - IX
 - X Buen tiempo.
 - XI
 - XII

Observaciones en Madrid de 13^h del día a 7^h del día

PARQUE DEL RETIRO (Altitud 667 m.)

Horas	Barómetro		Temperatura C°	Humedad %	Viento Dirección F.	Lluvia o Nieve mm	Estado del Cielo	Horas de insolación	Temperatura máxima	Id. mínima	Id. mínima id.	Id. normal media	Presión normal
	mm	milibaros											
13	705.5	940.6	26.0	43	W.	1	Nuboso	11.35	26.3	16.4		28.7	705.9
18	704.3	939.0	24.0	52	W.	1	"		26.3	15.7		22.2	705.9
1	704.5	939.3	19.1	58	Ca. l.	0	C.C.		26.3	16.4		22.2	705.9
7	704.6	939.4	17.2	69	Ca. l.	0	C.C.		26.3	16.4		22.2	705.9

Signos convencionales

Cielo

- Despejado
- Lluvia
- con líneas Ci. Cirros
- con nubes
- ⊗ Nieve
- ⊖ St. Estratos
- ⊖ Bruma
- R Tormenta
- Cú. Cúmulos
- ⊗ Niebla
- A.cú. Alto Cúmulos
- F.c. Falso Cirros

Vientos

Signo	Nombres	Velocidad m/s	Signo	Nombres
—	Calma	1 a 2	—	Ilana
—	Ventolina	2 a 4	—	Risada
—	Muy flojo	4 a 6	—	Marejada
—	Flojo	6 a 8	—	Picada
—	Moderado	8 a 10	—	Marejada gruesa
—	Algo fuerte	10 a 12	—	Gruesa
—	Fuerte	12 a 14	—	Muy gruesa
—	Duro	14 a 16	—	Arbolada
—	Muy duro	16 a 20	—	Muy arbolada
—	Temporal	20 a 30		

En azul Curvas de igual presión del día.
 En negro Curvas de igual presión del día.
 En negro Curvas de igual variación de presión a cada tres horas antes.

Escala de 1:13.500.000

