

INSTITUTO GEOGRÁFICO Y CATASTRAL

BOLETÍN DEL SERVICIO METEOROLÓGICO

AÑO XXXIV
Nim.º 356

1926

22 de DICIEMBRE

OBSERVACIONES DEL EXTRANJERO

ESTACIONES	PRESIÓN MILIBARE			VIENTO	TEMPERATURA	TIEMPO		PRESIÓN MILIBARE	VIENTO	ESTACIONES	PRESIÓN			VIENTO	TEMPERATURA	TIEMPO		PRESIÓN MILIBARE	VIENTO	
	á O.º	N. M. G. N.	VARIACIÓN			C	D. y F.				PRESENT	PASADO	á O.º			N. M. G. N.	VARIACIÓN			C
ISLANDIA	Seydisfjord	1021,0	0,0	0	Cal-o	8	D D	1021,7	Cal-o	De Bild	1016,5							1016,5	NNW-3	
	Reykjavik	16,3	0,0	0	SSE-6	7	N N	13,4	ESE-7	Le Helder	16,1							16,1	SW-4	
	Vestfmannö	20,7	0,0	0	SSE-6	7	LL LL	21,7	ESE-6	Flesinga	18,2							18,2	N-2	
	Thorshavn	26,6	0,0	0	WSW-2	2	N N	34,7	NW-2	Bruselas	1023,3	0,7	1	NNE-3	0	N	?			
	Stensele	38,7	0,7	2	Cal-o	-25	N D	34,0	Cal-o	Zurich	20,1	0,7	1	NE-o	-?	N	N	18,9	SW-2	
	Ostersund	42,1	2,0	1	Cal-o	-21	N N	32,1	Cal-o	Berna	19,5	0,7	4	SW-o	-3	N	nv	18,7	SW-2	
	Hernosand	39,1	2,0	1	Cal-o	-18	D N	30,9	NE-o	Ginebra	18,7	0,0	0	SSW-2	-4	N	N	19,4	SE-2	
	Sarna	39,9	2,0	1	Cal-o	-28	D D	28,5	Cal-o	Lugano	14,9	0,0	0	N-o	-3	D	D	11,8	NE-o	
	Karlstad	40,1	2,0	1	N-1	-7	N N	21,1	E-3	Calais	25,0	1,3	2	E-6	1	A		20,6	?	
	Estocolmo	39,1	2,7	1	NNE-2	-8	N N			Abbeville	24,3	0,0	0	NNE-2	0	nv				
SUECIA Y NORUEGA	Jönköping	36,9	3,3	1	NE-3	-4	N N	23,7	NE-6	El Havre	24,7	0,9	1	NNE-7	4	N		24,3	?	
	Wisby	35,1	4,7	1	SE-3	-5	N N			Maguncia	20,2	2,0	1	Cal-o	0	N		15,1	NW-3	
	Kalmar	33,1	4,7	1	ESE-7	-1	N	15,5	NE-7	Brest	26,6	0,4	1	NE-2	4	D				
	Bronnö							30,8	Cal-o	Lorient	27,3	3,3	1	NW-1	1	D				
	Vallersund	48,8	2,0	1	SSE-4	-4	NB N	28,2	ESE-4	Rennes										
	Kinn	48,6	2,0	4	SW-4	0	N D	28,1	NNE-4	Argentan	24,3	0,3	4	N-2	1	N	21,7	N-2		
	Dombaas	42,7	2,0	4	Cal-o	-20	D D	33,3	Cal-o	Paris	22,3	1,1	1	N-5	1	D	19,8	NNW-4		
	Utsire							26,9	ESE-3	Nancy	20,5	0,7	1	WSW-1	-3	N				
	Færder							26,7	N-7	Estrasburgo	20,6	0,7	1	Cal-o	-3	N				
	Lister	38,8	2,0	1	ESE-2	-4	D D	25,0	E-1	Tours	25,3	0,3	4	N-3	0	D				
DINAMARCA	Skagen	35,3	2,0	1	ESE-5	-2	N N	20,2	E-6	Dijon	19,9	0,5	1	NNE-o	-1	N	17,7	Cal-o		
	Hansholm	33,7	3,3	1	NE-5	-1	N N	19,0	NE-6	Rochefort	25,3	0,4	1	NNE-2	?	N				
	Blaavands	31,1	2,7	1	E-4	-1	N	17,8	NE-7	Clermont										
	Copenhague	28,7	5,3	4	ESE-8	0	N A	12,2	ESE-6	Lyon	18,7	0,7	1	NNE-3	0	N	19,1	NW-3		
	Hammershus	25,1	4,0	1	E-9	0	N	08,5	ESE-4	Burdeos	22,1	0,5	1	ESE-2	0	D	22,6	Cal-o		
	Lerwick	37,7	2,5	1	Cal-o	3	D D	31,0	N-3	Bayona	21,1	0,5	1	SE-3	3	N	22,6	NNE-3		
	Stornoway	37,5	0,5	4	NE-1	2	D N	34,2	N-1	Tolosa	20,2	0,1	4	NW-2	0	D	21,5	NW-2		
	Wick	38,9	1,5	1	WNW-1	2	N D	32,2	NNW-4	Marignane	13,4	-0,3	8	NNW-5	0	D	21,5	NNW-7		
	Aberdeen	38,2	1,5	1	WNW-2	2	A D	30,8	NW-4	Perpiñan	16,9	0,0	0	NW-4	4	A	17,4	NNW-6		
	Malin Head							31,8	NNE-4	Ajaccio							08,1	Cal-o		
ISLAS BRITANICAS	Renfrew	37,9	1,5	1	ESE-1	-5	N D	32,0	N-3	Oporto	15,9	0,0	0	E-1	8	D D	17,1	ESE-1		
	Tynemouth	35,3	3,0	1	NE-2	4	N N	27,8	NW-3	Coimbra	16,5	-0,7	6	NE-3	3	D D	17,0	ESE-3		
	Blacksod							30,9	NE-4	Lisboa	16,2	0,0	0	NNW-3	9	D D	17,1	Cal-o		
	Donaghadde	34,8	1,5	1	ESE-3	4	D D	30,8	E-4	Lagos	12,1	0,7	1	WSW-o	9	N N	14,6	SW-1		
	Holyhead	34,1	1,0	1	ESE-3	4	D D	29,7	NE-6	Funchal										
	Cranwell	32,0	2,0	1	N-3	-1	D D	24,6	NNW-4	Horta										
	Yarmouth	27,6	1,5	1	NE-7	4	A G	20,7	NW-3	Turin	13,3	0,0	0	N-2	-?	D D	11,9	SSW-3		
	Valentia	31,9	0,5	4	E-4	2	D D	32,0	ESE-1	Milan	16,2	4,0	1	NE-5	-4	D D	11,5	NE-4		
	Pembroque	32,3	1,0	1	NE-4	3	D D	29,2	NE-3	Pádua	13,4						08,2	W-2		
	Ross-on-Wye	31,8	1,0	1	N-2	2	D nv	27,0	N-2	Venecia										
EUROPA CENTRAL	Londres	29,1	1,5	1	N-2	1	N N	24,2	NNW-2	Génova	11,3						10,3	NNE-8		
	Scilly	30,7	0,5	1	ESE-4	4	D D	27,8	N-5	Florenca	10,7	0,7	1	ESE-1	1	D D	07,8	NNE-2		
	Plymouth	30,4	0,5	1	NE-3	4	D D	26,2	NNE-6	Liorna										
	Calshot	29,9	1,5	1	N-4	2	D D	25,6	NNW-4	Ancona	13,3	0,7	2	Cal-o	5	N LL	09,5	W-3		
	Guernsey	28,0	1,0	1	ESE-5	4	N N	24,1	N-4	Zara	12,7	1,3	1	Cal-o	2	N N	07,7	Cal-o		
	Borkum	21,7	3,3	1	NE-7	3	N N	14,6	NE-6	Roma	?	1,3	1	N-1	-2	D D	06,7	NNW-1		
	Loningén							14,5	N-6	Magdalena	06,1	0,7	1	SSE-2	5	N LL	07,4	NE-3		
	Hamburgo	23,0	4,0	1	NNE-4	1	nv G	13,3	NNW-3	Taranto	11,9	2,0	1	W-2	3	N D	06,9	NW-1		
	Swinemunde	22,2	6,0	1	E-4	-1	N LL	05,8	NNW-1	Mesina	13,4	0,7	1	WSW-2	10	N LL	05,5	NW-3		
	Danzig	27,0	0,7	1	E-4	-4	N N	09,1	ESE-3	Tanger	14,5	-0,4	5	Cal-o	12	VE				
EUROPA CENTRAL	Memel	30,1	3,3	1	ESE-3	-6	N D	16,1	E-1	Oran										
	Aquisgran	21,7	1,3	1	N-2	-2	NB nv	16,2	WSW-2	Argel	13,3	-0,7	6	Cal-o	11	N				
	Magdeburgo	18,5	3,3	1	NNE-2	1	N nv	10,7	WNW-4	Bizerta							13,8	NW-4		
	Berlin	19,1	4,0	1	NE-2	?	D LL	07,1	NW-2	Túnez										
	Dresde							08,7	WNW-5	Rabat	14,7	0,0	0	Cal-o	14	N				
	Breslau									Fez	15,5	0,0	0	SW-1	10	N				
	Francfort	20,2	1,3	1	NNW-2	-1	N D			Tazza	15,0	0,3	1	W-3	10	LL				
	Carlsruhe	19,1	4,7	1	WSW-1	?	nv NB	15,8	SW-2	Sfax										
	Munich							14,9	W-4	Casablanca	16,7	0,0	0	Cal-o	12	N				
	Posen									Mequinez	13,5	0,0	0	W-1	10	NE				
Buda-Pest	13,8	5,3	3	W-2	1	LL D	08,7	SSW-1	Agadir	18,3	0,7	1	Cal-o	13	N					

RADIOGRAMAS TRANSMITIDOS DESDE BARCOS

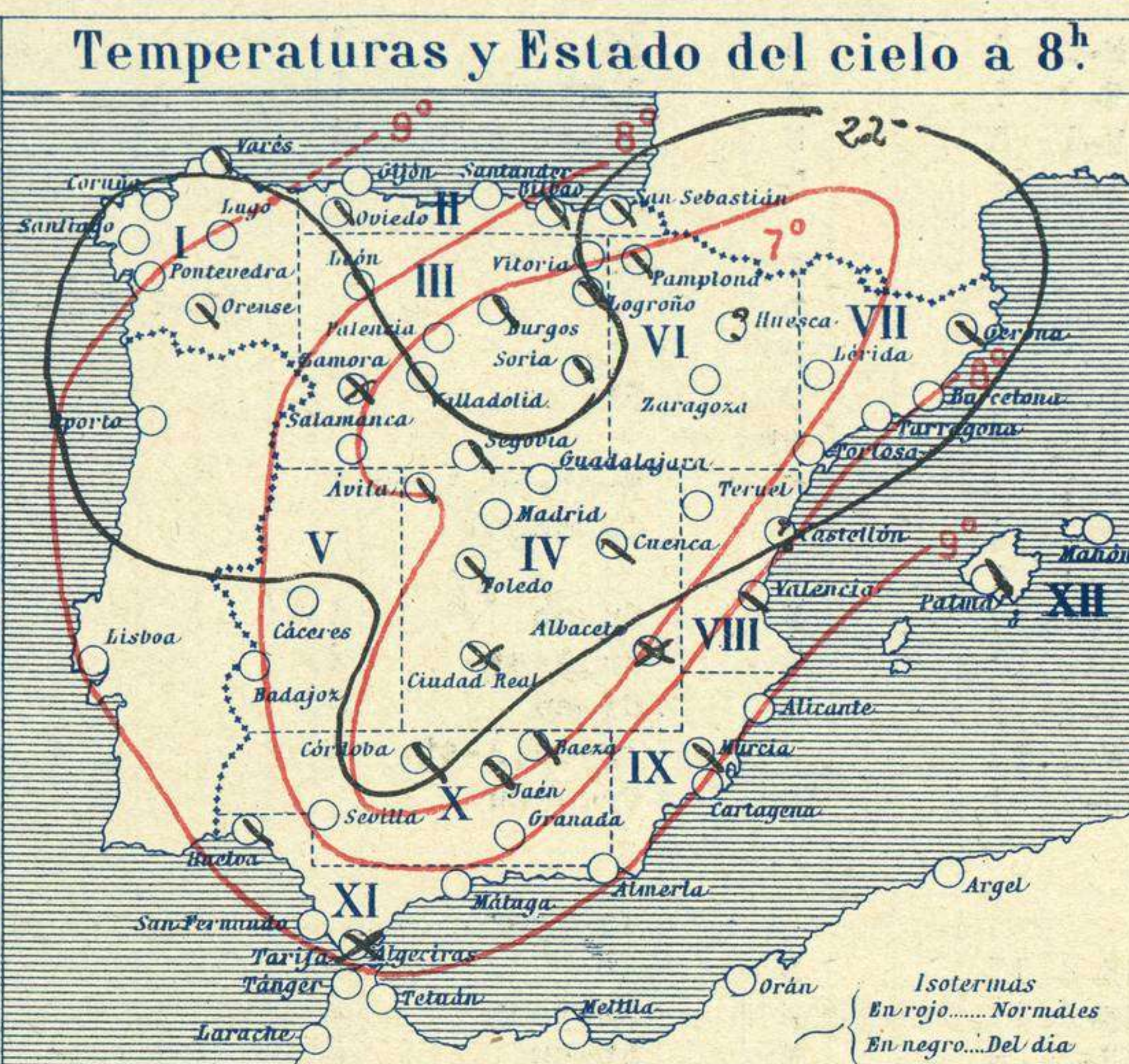
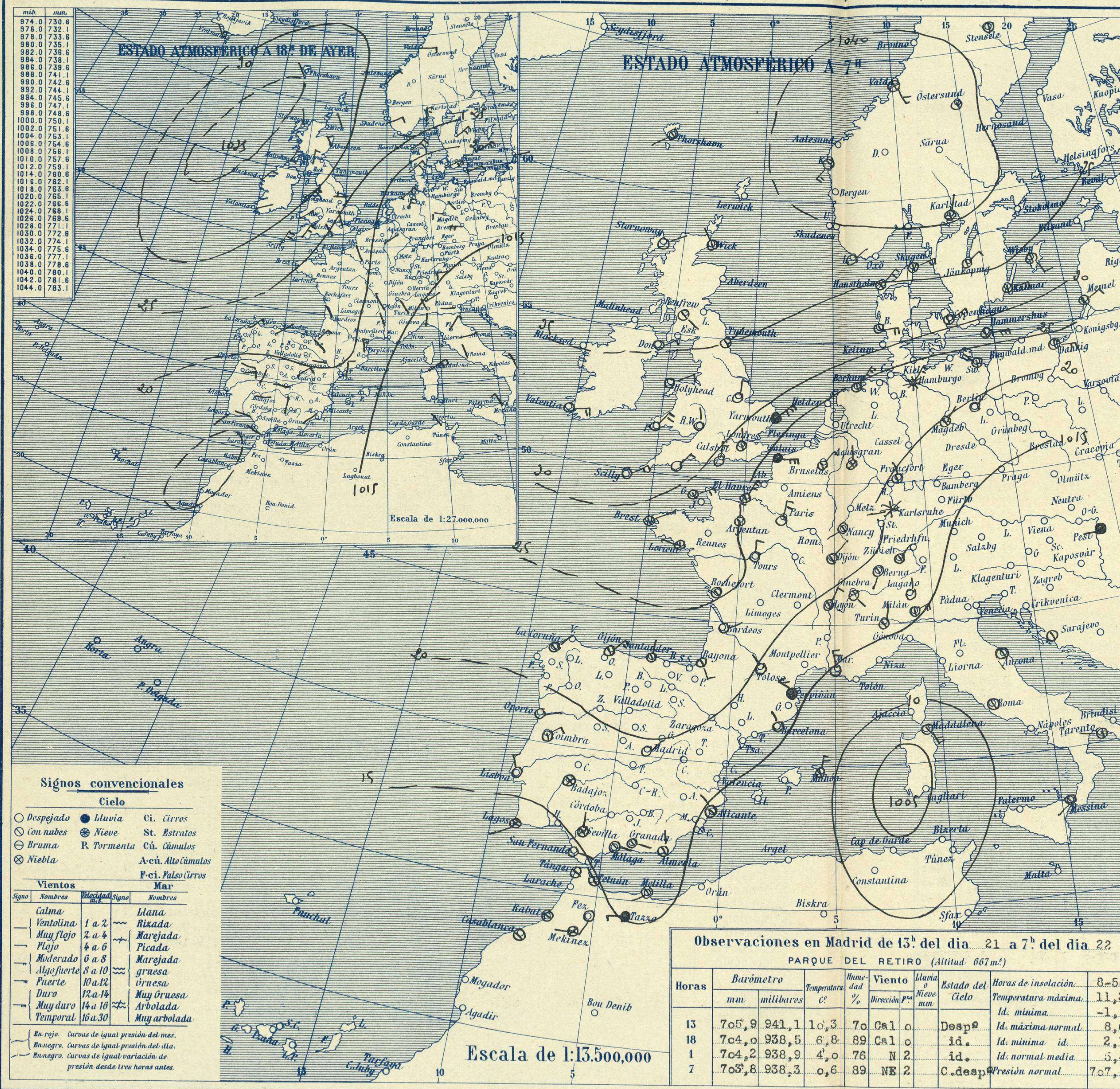


SERVICIO METEOROLÓGICO ESPAÑOL.

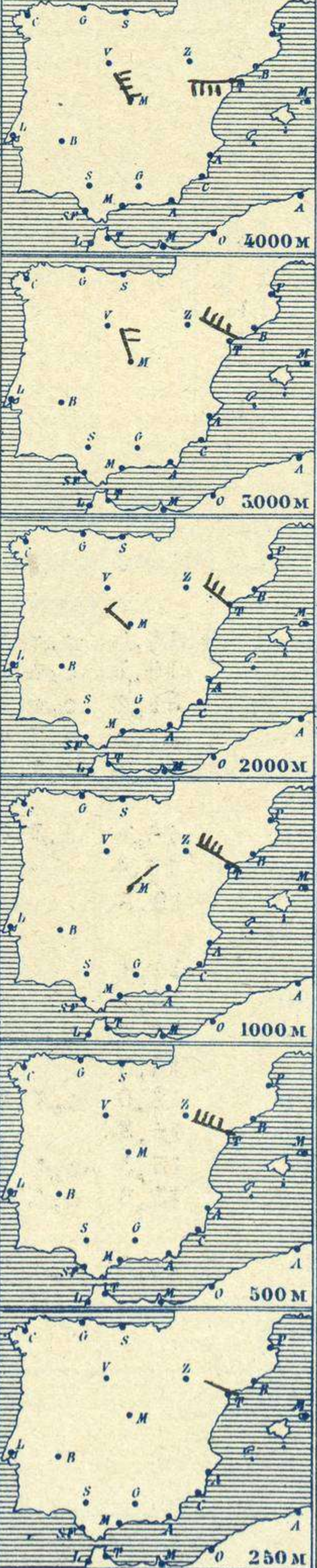
Boletín del *Miércoles 22 de diciembre de 1926*

AÑO XXXIV

Núm. 356



Observaciones aerológicas



Estado General

Un poderoso anticiclón se halla en la península Escandinava y las presiones bajas aparecen colocadas unas en el Mediterráneo y otras al occidente de Marruecos. En España los vientos soplan de la región del Norte y el tiempo es inseguro.

Tiempo probable

- EN LAS REGIONES.
- I
 - II
 - III
 - IV
 - V Vientos moderados del Norte y buen tiempo poco estable.
 - VI
 - VII
 - VIII
 - IX
 - X Vientos flojos y moderados del Este y tiempo inseguro.
 - XI
 - XII Vientos fuertes del Norte y marejada.

Temperaturas extrema y Lluvia

Estaciones	Temperaturas		Lluvia mm.
	Máx.	Mínim.	
La Coruña	14	5	
Santiago	14	3	
Pontevedra	15	0	
Lugo			
Orense	16	2	
Oijón	12	9	0,3
Oviedo	11	5	
Santander	11	7	
Bilbao	11	5	2
San Sebastián	11	3	3
León	14	2	
Zamora	9	4	
Palencia	9	2	
Burgos	7	2	
Soria	11	3	
Valladolid	10	4	
Salamanca	6	2	
Ávila	0	3	
Segovia	1	3	
Madrid	11	1	
Toledo	14	1	
Guadalajara	14	1	
Cuenca	13	3	
Ciudad-Real	13	2	
Albacete	13	0	
Cáceres	13	2	
Badajoz	14	2	
Vitoria	7	0	1
Logroño	12	2	
Pamplona	7	0	
Huesca	2	2	
Zaragoza			
Lérida			
Gerona	11	3	1
Barcelona	13	5	4
Tarragona	14	5	
Tortosa	15	6	
Teruel	9	4	
Castellón			
Valencia	15	5	
Alicante	17	3	
Murcia	15	4	
Sevilla	15	4	
Córdoba	14	4	
Jaén	14	6	
Baeza	15	5	
Granada	15	2	
Huelva	17	6	
San Fernando	16	8	
Tarifa	15	12	
Algeciras	15	9	
Málaga	18	11	
Almería	16	8	
Palma	14	7	1
Ibiza			
Mahón	13	8	
Las Palmas			
St. Cruz de T.			
Laguna			
Izaña			
Tetuán	15	9	
Melilla	16	11	
Tánger			

Observaciones en Madrid de 13^h del día 21 a 7^h del día 22

PARQUE DEL RETIRO (Altitud 667 m.)

Horas	Barómetro		Temperatura °C	Humedad %	Viento Dirección	Viento Fz	Lluvia mm	Estado del Cielo	Horas de insolación	
	mm	milibares							Temperatura máxima	Temperatura mínima
13	705,9	941,1	10,3	70	Cal	0	Desp	8-50	11,3	-1,0
18	704,2	938,5	6,8	89	Cal	0	id.	Id. máxima normal	8,6	2,1
1	704,2	938,9	4,0	76	N	2	id.	Id. mínima id.	5,4	5,4
7	703,8	938,3	0,6	89	NE	2	C. desp	Id. normal media	7,0	7,0

Signos convencionales

Cielo			
○ Despejado	● Lluvia	Ci. Cirros	
○ con nubes	⊗ Nieve	St. Estratos	
○ Bruma	R Tormenta	Cú. Cúmulos	
⊗ Niebla		A-cú. Alto Cúmulos	
		F-ci. P. Alto Cirros	

Vientos			
Signo	Nombres	Velocidad m/s	Nombres
—	Calma	1 a 2	Llana
—	Ventolina	2 a 4	Rizada
—	Muy flojo	4 a 6	Marejada
—	Flojo	6 a 8	Picada
—	Moderado	8 a 10	Marejada gruesa
—	Algo fuerte	10 a 12	gruesa
—	Fuerte	12 a 14	Muy gruesa
—	Duro	14 a 16	Arbolada
—	Muy duro	16 a 30	Muy arbolada

En rojo. Curvas de igual presión del mes.
 En negro. Curvas de igual presión del día.
 En azul. Curvas de igual variación de presión desde tres horas antes.

