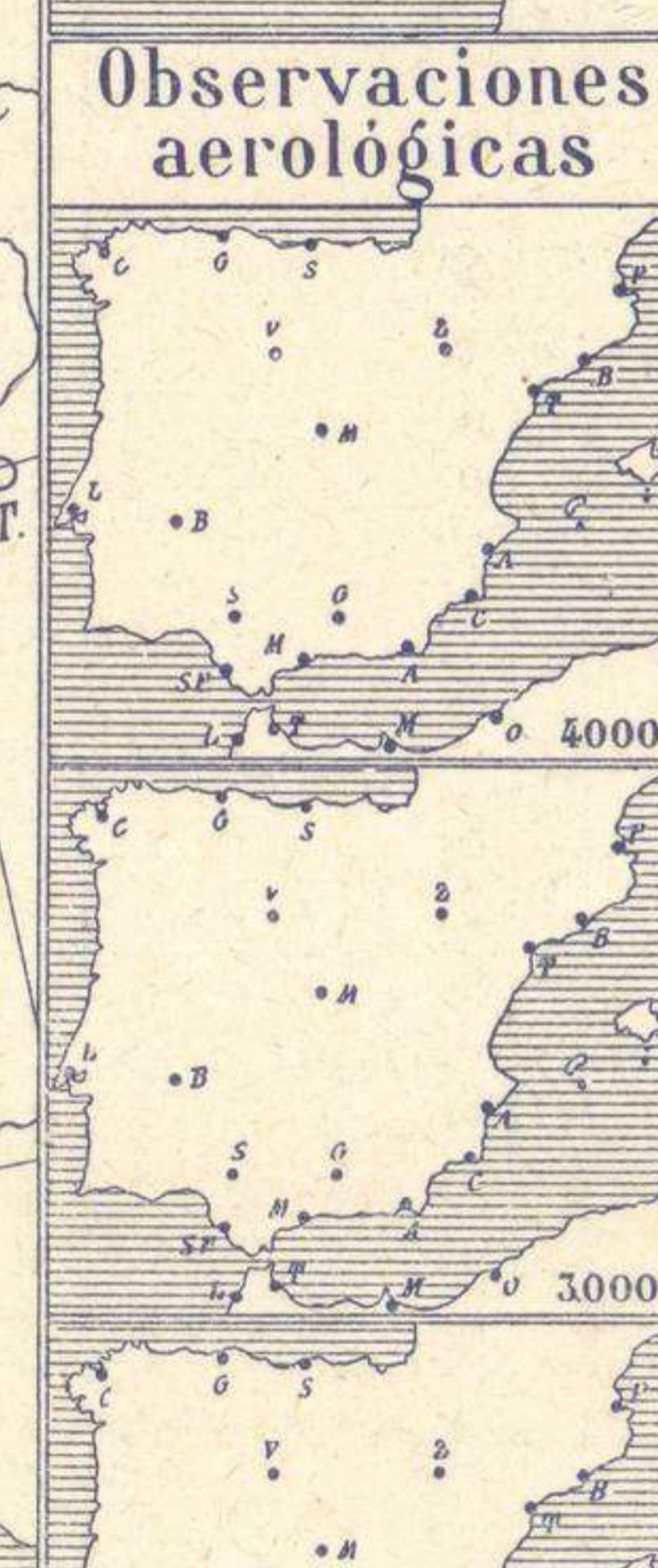
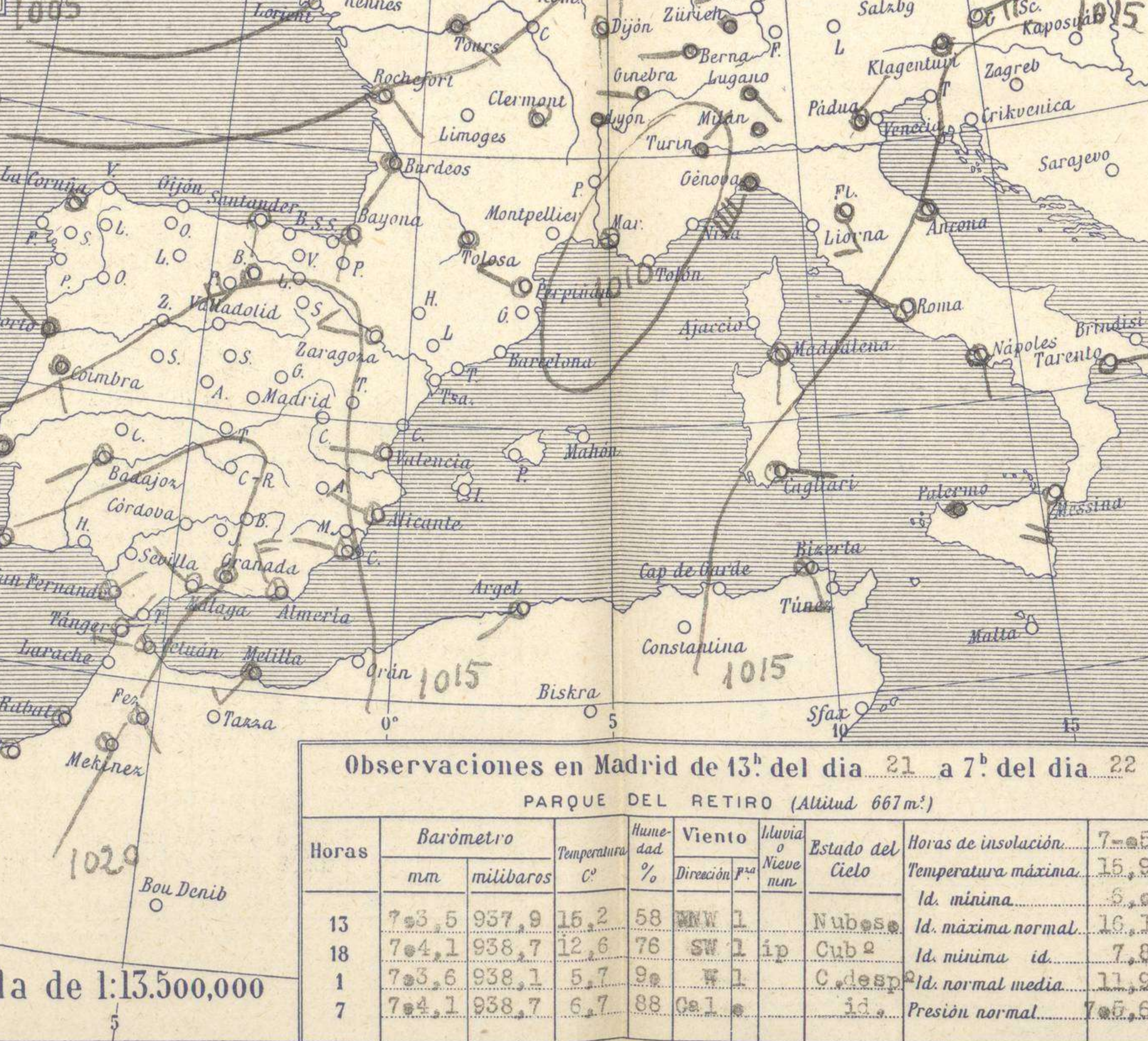
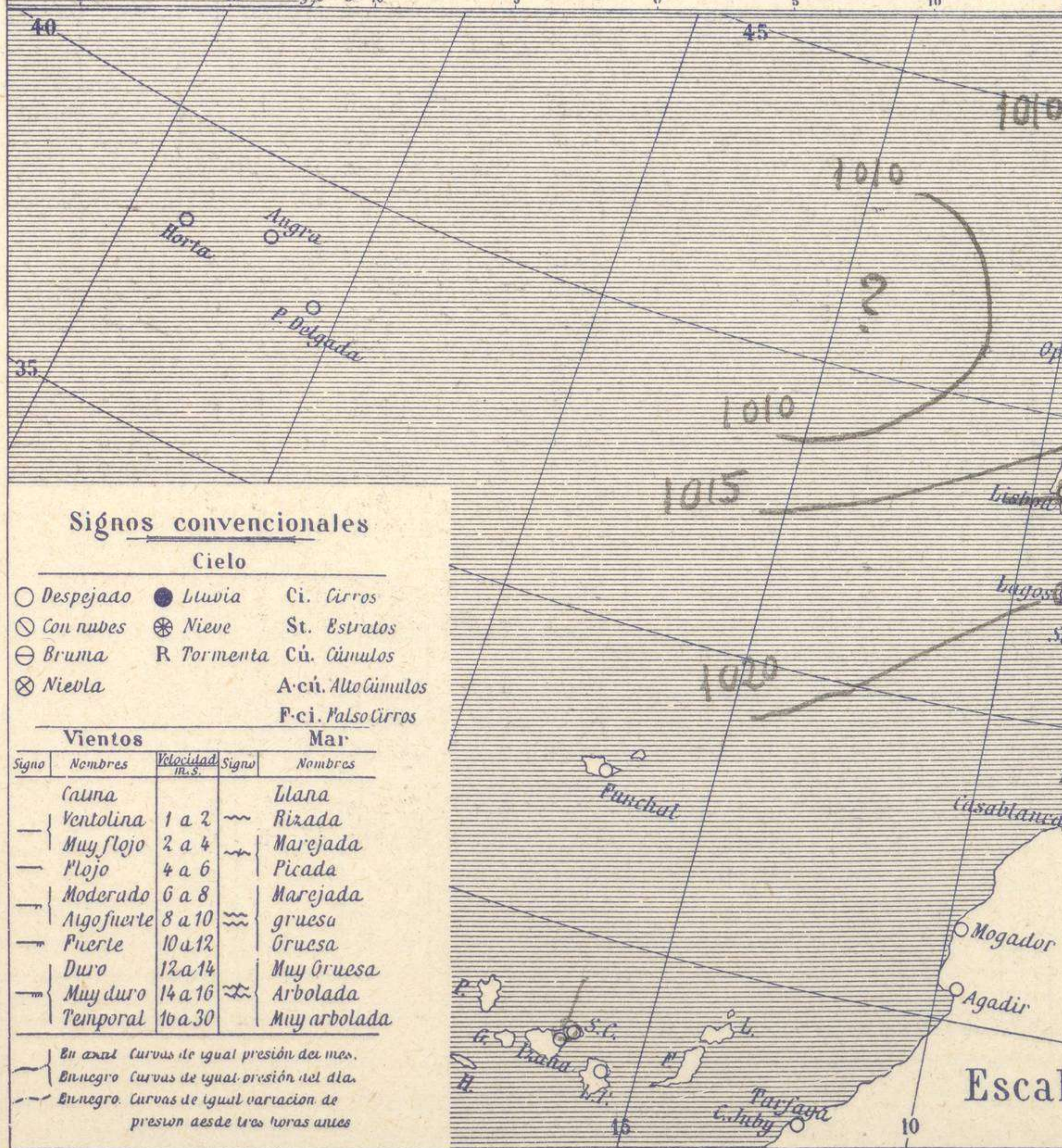


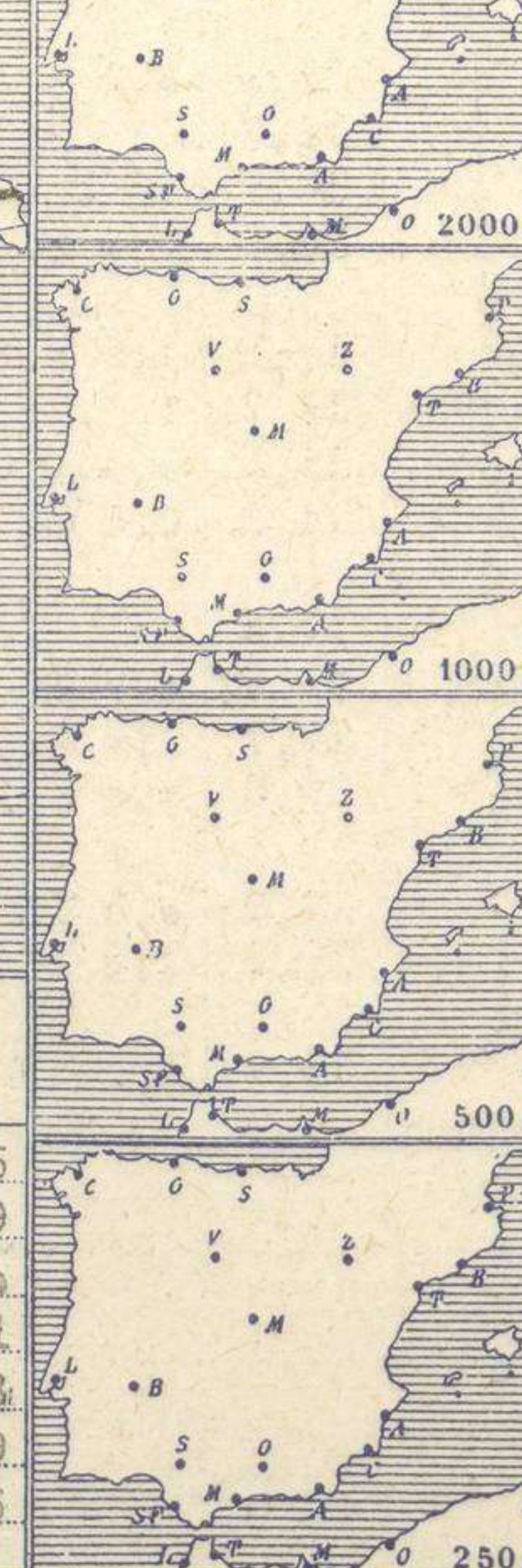
Temperaturas extrema y Lluvia

Estaciones	Temperaturas		Lluvia
	Máx.	Mínim.	
La Coruña	16	11	1
Santiago	13	9	4
Pontevedra			
Lugo			
Orense	17	11	0
Gijón	18	11	
Oviedo	17	9	
Santander	17	10	5
Bilbao			
San Sebastian			
León	11	6	ip
Zamora	20	6	
Palencia	19	6	0.4
Burgos	17	3	1
Soria	12	5	ip
Valladolid	13		
Salamanca	14	6	0
Ávila	13	4	0.6
Segovia	11	6	
Madrid	16	6	ip
Toledo	17	6	
Guadalajara	16	6	
Cuenca	16	5	
Ciudad-Real	15	7	
Albacete	18	7	
Cáceres	17	10	1
Badajoz	17	11	0.2
Vitoria	16	8	
Logroño	16	4	
Pamplona		6	
Huesca	22	6	
Zaragoza	20	9	
Lérida			
Gerona	12	2	
Barcelona			
Tarragona	22	13	1
Tortosa		14	
Teruel	17	5	
Castellón	26	15	
Valencia	25	14	
Alicante	26	14	
Murcia	24	13	0.2
Sevilla	25	13	ip
Córdoba		11	
Jaén	19	11	
Baeza	21	6	
Granada	18	9	
Huelva	22		
San Fernando			
Tarifa	20	15	
Algeciras	22	15	
Málaga	25	14	
Almería	23	17	
Palma			
Ibiza			
Mahón	23		
Las Palmas			
Stº Cruz de T.			
Laguna			
Izania			
Tetuán	21	11	0.2
Melilla	23	17	ip
Tánger			



Estado General

La perturbación atmosférica del Atlántico se aleja hacia el Norte para las secundarias que presenta producen lluvias en Inglaterra, Francia y Suiza. En España el tiempo es inseguro y en algunas comarcas llueve.



Vientos flojes de la región del Sur y lluvias.

Vientos flojes de dirección variable y tiempo de aguas.

Signos convencionales

Cielo

Despejado, Con nubes, Bruma, Niebla, Lluvia, Nieve, Tormenta, Alto Cúmulos, F.c. Falso Cúmulos

Vientos

Signo	Nombres	Velocidad	Signo	Nombres
—	Tranquila	1 a 2	—	Llana
—	Ventolina	2 a 4	—	Rizada
—	Muy flojo	4 a 6	—	Marejada
—	Flojo	6 a 8	—	Picada
—	Moderado	8 a 10	—	Marejada gruesa
—	Algo fuerte	10 a 12	—	Gruesa
—	Fuerte	12 a 14	—	Muy gruesa
—	Duro	14 a 16	—	Arbolada
—	Muy duro	16 a 30	—	Muy arbolada
—	Temporal		—	

Mar

— Llana, — Rizada, — Marejada, — Picada, — Marejada gruesa, — Gruesa, — Muy gruesa, — Arbolada, — Muy arbolada

Observaciones en Madrid de 13^h del día 21 a 7^h del día 22

PARQUE DEL RETIRO (Altitud 667m²)

Horas	Barómetro		Temperatura	Humedad	Viento	Lluvia	Estado del Cielo	Horas de insolación	Temperatura máxima	Id. mínima	Id. máxima normal	Id. mínima id.	Id. normal media	Presión normal
	mm	milibares												
13	753.5	937.9	15.2	58	WNW 1	Nubes	7.05	16.9	5.0	16.1	16.1	7.8	11.9	755.5
18	754.1	938.7	12.6	76	SW 1 ip	Cub 2		16.9	5.0	16.1	16.1	7.8	11.9	755.5
1	755.6	938.1	5.7	92	W 1	C. desp		16.9	5.0	16.1	16.1	7.8	11.9	755.5
7	753.1	938.7	6.7	88	SE 1	C. desp		16.9	5.0	16.1	16.1	7.8	11.9	755.5

OBSERVACIONES DE ESPAÑA

ESTACIONES	PRESIÓN MILIBARES			VIENTO D. y F.	TEMPE- RATURA C°	HUMEDAD % Lluvia	TIEMPO		NUBES	MAR	DIRECCIÓN Y FUERZA DEL VIENTO Á								
	á O°						PRESENTE PASADO				250	500	1000	2000	3000	4000	5000		
	N. M. G. N.	VARIACIÓN	C.				PRESENTE	PASADO			OBSERVACIONES Á 7h								
OBSERVACIONES Á 7h																			
La Coruña	13,1	1,5	5	Cal-e	12	84	N	LL	Nb	2	3								
Gijón	11,2	1,5	5	W-1	12	84	N	N	Cu, St-cu	1	4								
Santander	12,3	1,5	5	S-2	12	84	D	A	Cu, Ci	1	7								
Valladolid	16,5	1,5	5	SSW-3	8	94	N	D	St-cu, A-cu	6									
Zaragoza	13,7	1,5	3	W-3	12	84	D	D	A-cu	7									
Barcelona																			
Tortosa																			
Mahón																			
Madrid	17,4	1,5	3	Cal-e	7	84	D	D	A-cu	7									
Badajóz	18,5	1,5	5	SW-1	12	84	N	N	St, St-cu	7									
Alicante	14,3	1,5	5	NNW-2	15	84	N	T	St, -st	2	8								
Granada	21,3	1,5	5	Cal-e	9	84	N	N	Cu, A-cu	6									
Sevilla	15,6	1,5	8	NW-5	5	84	N	N	St-cu	6									
Almería	14,9	1,5	3	NNW-4	18	54	N	N	Cu-nb	6									
Málaga	18,6	1,5	3	NW-1	15	64	D	D	Ci-st	3	5								
S. Fernando	19,9	1,5	5	NE-2	15	84	N	N	Cu, Ci	1	6								
Melilla	19,1	1,5	5	SW-3	17	74	LL	LL	Nb	1	3								
Tetuán	19,4	1,5	3	W-3	4	74	N	?	Cu-nb, Ci-st	7									
S. C. de Tenerife	22,2	1,5	5	N-1	21	84	N	N	Cu, St-cu	2	?								
Izaña	14,5	1,5	4	W-2	14	84	D	D		6									
OBSERVACIONES Á 18h													de ayer.						
La Coruña	16,1	1,5	5	W-3	14	84	A	A	Cu, Ci	4	4								
Gijón	14,1	1,5	5	W-3	14	84	N	N	Cu, St-cu	4	4								
Santander	14,9	1,5	3	W-3	12	97	LL	A		1	5								
Valladolid	16,1	1,5	5	Cal-e	12	74	E	N	Cu, Ci	7									
Zaragoza	12,2	1,5	6	NW-1	17	74	N	N	Cu-nb, A-cu	5									
Barcelona																			
Tortosa	12,9	1,5	3	NW-5	16	64	D	N	Cu	9									
Mahón	12,2	1,5	3	SW-4	21	97	N	N	St-cu, A-st	3	7								
Madrid	15,4	1,5	3	SW-1	13	74	N	N	A-cu, St-cu	4									
Badajóz	18,9	1,5	1	WSW-1	15	74	D	A		8									
Alicante	12,8	1,5	3	SSW-1	21	74	N	N	St-cu, A-st	2	7								
Granada	17,1	1,5	6	Cal-e	15	84	N	N	Cu	6									
Sevilla	?	1,5	5	WNW-4	19	76	A	A	St-cu	6									
Almería	13,7	1,5	3	SW-5	21	84	N	NR	St, St-cu	3	7								
Málaga	17,4	1,5	3	NW-4	21	44	N	N	St, Ci-cu	2	5								
S. Fernando	19,3	1,5	5	W-4	19	74	N	N	Cu	2	?								
Melilla	17,7	1,5	3	W-6	20	94	LL	N	Nb	1	6								
Tetuán	19,4	1,5	3	W-3	16	84	D	N	St	8									
S. C. de Tenerife	22,3	1,5	6	NNE-1	23	54	N	N	Cu	9									
Izaña	19,1	1,5	1	NW-4	12	84	D	D		8									

ESTACIONES	PRESIÓN MILIBARES			VIENTO D. y F.	TEMPE- RATURA C°	TIEMPO		PRESIÓN MILIBARES	VIENTO D. y F.	ESTACIONES	PRESIÓN MILIBARES			VIENTO D. y F.	TEMPE- RATURA C°	TIEMPO		PRESIÓN MILIBARES	VIENTO D. y F.			
	á O°					PRESENTE PASADO					á O°					PRESENTE PASADO				á O°		
	N. M. G. N.	VARIACIÓN	C.			PRESENTE	PASADO				N. M. G. N.	D. y F.	N. M. G. N.			D. y F.	N. M. G. N.			VARIACIÓN	C.	PRESENTE
OBSERVACIONES Á 8h										OBSERV. A 18h												
Vares	18,9	1,5	5	SW-5	11	LL	LL			Cáceres	17,5	1,5	5	SW-1	8	D	N	17,5	W-2			
Finisterre	12,6	1,5	6	NNW-3	15	N	N			Vitoria	14,2	1,5	5	SW-1	8	D	N	14,2	NW-3			
Santiago	11,4	1,5	5	W-1	11	NB	A	16,9	W-1	Logroño	14,3	1,5	5	W-3	9	D	D	14,3	N-1			
Pontevedra								19,5	SW-2	Pamplona				Cal-e	9	D	N					
Lugo										Huesca	13,5	1,5	5	W-3	12	D	D	13,5	W-3			
Orense	?	?	?	W-2	12	N	N	?	?	Lérida												
Oviedo	11,9	1,5	5	SSW-2	12	D	D	13,3	NNW-4	Gerona	12,3	1,5	5	Cal-e	14	D	N					
Bilbao										Tarragona	12,7	1,5	5	N-e	17	D	D	12,7	NNW-2			
San Sebastián	13,5	1,5	7	S-3	12	J	LL	14,9	NW-2	Teruel	11,3	1,5	5	Cal-e	7	D	D	11,3	N-1			
León	16,5	1,5	?	SW-1	8	N	N	15,8	W-4	Castellón	11,1	1,5	5	W-1	15	D	D	11,1	WSW-3			
Zamora	?	?	?	W-3	12	N	D	?	?	Valencia												
Palencia	15,4	1,5	5	S-1	8	N	N	14,2	NW-1	Murcia	14,6	1,5	5	S-2	17	D	?	14,6	E-2			
Burgós								13,8	W-1	Córdoba				SW-1	12	N	N					
Soria	15,9	1,5	5	SW-3	6	N	N	15,5	W-1	Jaén	17,1	1,5	5	W-3	12	N	N	17,1	NW-3			
Salamanca	16,5	1,5	7	NNW-1	8	N	LL	16,1	W-3	Baeza	17,1	1,5	5	NE-2	9	N	N	17,1	NW-3			
Avila	16,9	1,5	5	WSW-2	5	N	N	17,2	NNW-1	Huelva	21,5	1,5	5									
Segovia	18,2	1,5	5	W-1	7	D	N	17,2	W-1	Tarifa				N-3	15	N	?					
Toledo	17,4	1,5	3	W-2	12	N	N	15,9	NW-1	Algeciras	19,1	1,5	5	NW-2	17	D	N					
Guadalajara								13,1	E-2	Tánger												
Cuenca	14,5	1,5	5	W-4	7	N	N	12,5	W-6	Palma	11,7	1,5	3	NNW-2	16	N	T	11,7	SW-2			
Ciudad Real	16,1	1,5	5	W-4	12	NP	N	15,8	W-5	Las Palmas												
Albacete	18,5	1,5	5	WSW-1	12	N	N	14,1	W-1	Laguna												

NOTICIAS

Expresado en medias horas antes observación.
 .. D Despejado ó semidespejado.-N Nuboso ó cubierto.-NB Niebla ó bruma.-A Aguaceros.-LL Lloviznas.-LL Lluvias.-G Granizo (sin truenos).-An Aguanieve.-nv Nieve.-T Tormenta.
 ... D Despejado ó semidespejado.-N Nuboso.-NC Cubierto constantemente.-NB Niebla ó bruma.-A Aguaceros.-LL Llovizna.-nv Nieve ó aguanieve.-G Granizo (sin truenos).-T Tormenta.
 Sobre el nivel del mar.