

# DIRECCIÓN GENERAL DEL INSTITUTO GEOGRÁFICO Y ESTADÍSTICO

AÑO XIX

## BOLETÍN

1911.

Núm. 336.

DEL

2-Diciembre.

### OBSERVATORIO CENTRAL METEOROLÓGICO

#### Observaciones del Extranjero

Observaciones de la mañana á las 7 <sup>h</sup>													Id.en las 24 horas			Id.de la vispera por la tarde				
Estaciones	Barómetro		Temperatura	Humedad	Viento		Estado del cielo	Estado del mar	Lluvia ó nieve	Temp. <sup>s</sup> extr. <sup>as</sup>		Baróm. <sup>o</sup> y al nivel del mar	Temperatura	Viento		Estado del cielo				
	al nivel del mar	Var. <sup>o</sup> en 3h			Dirección	F. <sup>o</sup>				Máx. <sup>a</sup>	Min. <sup>a</sup>			Dirección	F. <sup>o</sup>					
Escandinavia	Bodo	764.6	-0.5	7.2		S	3	c.d.	de <sup>a</sup>		1	?	4.2	S	3	c.d.				
	Cristiansund	761.8	-0.7	7.3		S	3	neb.	am. <sup>o</sup>		4	764.4	5.6	cal	0	neb.				
	Skudesnoes																			
Rusia y Austria	Riga	778.8	+0.5	-6.5		SSW	2	neb.				774.4	-6.4	SSW	2	neb.				
	Moscou	784.9	+0.3	-12.0		SSW	0	neb.				782.9	-6.9	SSW	0	neb.				
	Nicolaiew	772.2		6.8		ENE	2	neb.		1		772.9	0.1	ENE	0	neb.				
	Feldkirch	769.5	+0.4	0.8		cal	0	g.			4	2	769.1	2.8	S.M.	1	niebla.			
	Cernornitz	773.9	+0.2	-4.1		cal	0	niebla.			5	-8	773.2	-5.6	cal	0	neb.			
	Cracovia	772.5	+1.0	0.3		NNW	2	niebla.		3	3	0	772.4	2.2	NNW	2	lluvia.			
	Polá	765.8	+0.4	7.5		S	1	neb.		1	12	6	766.2	7.6	NNW	2	c. neb.			
Viena	770.4	+1.0	2.2		N	1	neb.		3	7	0	768.6	3.5	cal	0	lluvia.				
Islas Británicas	Stornoway																			
	Shields																			
Francia	Valentia	754.1	0.0	8.9		S	3	neb.	am. <sup>o</sup>	6	11.7	6.1	755.9	10.0	S.M.	3	c.d.			
	Gris Nez	767.0	0.0	4.8		SSW	3	neb.	cal	Trayble	6	4	767.3	3.0	SSW	3	niebla.			
	St. Mathieu	764.9	-0.5	11.0		S	4	neb.	Gda.		12	10	765.5	14.2	S	4	c. neb.			
	Isla de Aix	766.6		6.5		SE	2	neb.	Briz?	1	9	6	766.6	7.4	S	3	Brunna.			
	Biarritz	768.7		5.4		S	2	Brunna.	am. <sup>o</sup>		13	9	767.2	11.4	S	3	c. neb.			
	Paris	763.0	+0.3	2.6		SE	2	neb.			5.8	3.6	768.1	3.0	S	2	neb.			
	Clermont	763.5	0.0	1.3		cal	0	niebla.			3.3	1.2	767.8	9.6	cal	0	c. neb.			
	Perpignan	766.6	0.0	4.0		cal	0	S			14.9	3.5	769.7	10.7	cal	0	neb.			
	Cabo Sicié	769.2		9.4		N	2	neb.	Briz?		15	10	769.4	11.8	S	2	Brunna			
	Niza	769.2	-0.7	6.2		cal	0	S	Briz?		15	6	766.2	7.5	cal	0	c. neb.			
Italia	Liorna	764.9	-0.3	8.0		NNW	4	S				765.3	11.6	S	3	S				
	Roma	764.9	0.0	4.7		N	3	S				764.8	10.2	N	2	S				
	Cagliari	764.8		16.0		NNW	3	c.d.				764.8	17.0	SE	4	neb.				
	Palermo	764.2	+0.6	12.6		SSW	2	neb.				763.6	14.4	S	3	neb.				
Portugal	Porto	763.4	+0.2	12.6		SSW	4	neb.	M. Gaa.	3	12	2	764.6	9.2	SE	4	neb.			
	Lisboa	767.6	+0.4	9.4		N	3	S	Gda.		14	9	767.1	12.0	N	3	neb.			
	Lagos	767.6	+0.5	14.0		cal	0	neb.	de <sup>a</sup>	1	17	4	768.8	11.3	cal	0	neb.			
	Horta	765.2	+0.1	17.4		S.M.	4	lluvia.	am. <sup>o</sup>	1	19	17	765.9	17.5	S.M.	2	niebla.			
	Angra	765.2	+0.3	16.6		NNW	1	niebla.	M. Gaa.		20	14	765.3	16.0	NNW	1	neb.			
	Punta delgada	766.2	0.0	17.0		N	4	Brunna.	M. <sup>o</sup>		17	15	766.4	16.9	N	2	Brunna.			
	Funchal	766.5	+0.8	16.0		N	2	neb.	am. <sup>o</sup>		2	10	766.7	16.2	N	2	c.d.			
Marruecos y Argelia	Tanger																			
	Casablanca																			
	Orán	766.6		7.3		S	1	c.d.												
	Argel																			
	Túnez	765.9		13.0		S	1	lluvia.												
Sfax	764.2		13.0		NNW	1	neb.													

Precios de suscripción

Un año 30 pesetas. Un semestre 15 pesetas

Administrador Habilitado del material de la Dirección general del Instituto Geográfico y Estadístico. Madrid

Dirección: Adresse: Address:

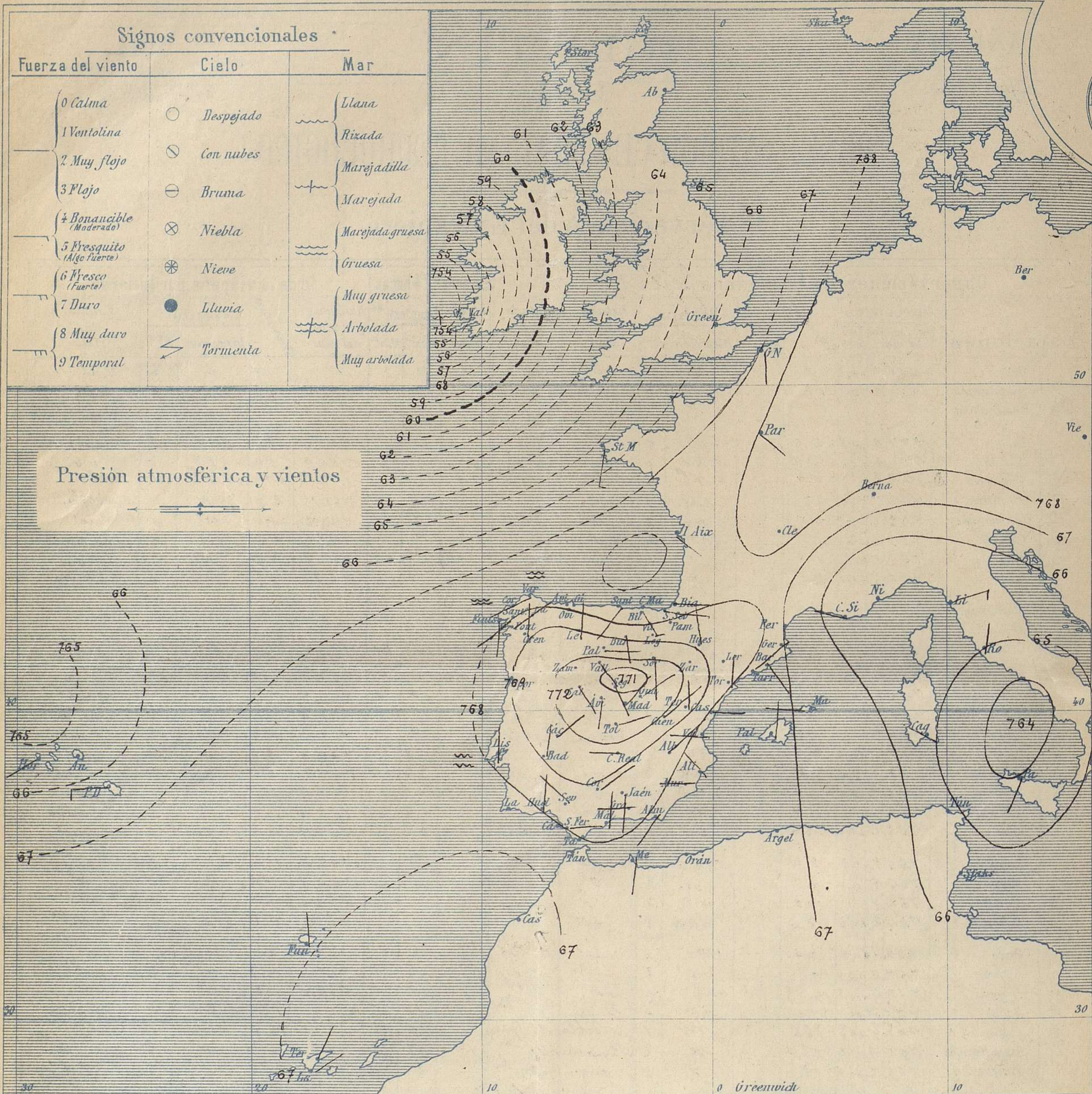

Señor

Jefe del Observatorio Central Meteorológico

Parque del Retiro

Apartado núm. 285.

Madrid. (ESPAÑA)



Estado general

Prosigue acercándose a Irlanda, lentamente, una borrasca (754 mm) y el área de presiones débiles relativas del Mediterráneo se aleja de nuestras costas habiendo producido ligeras lluvias en Levante.

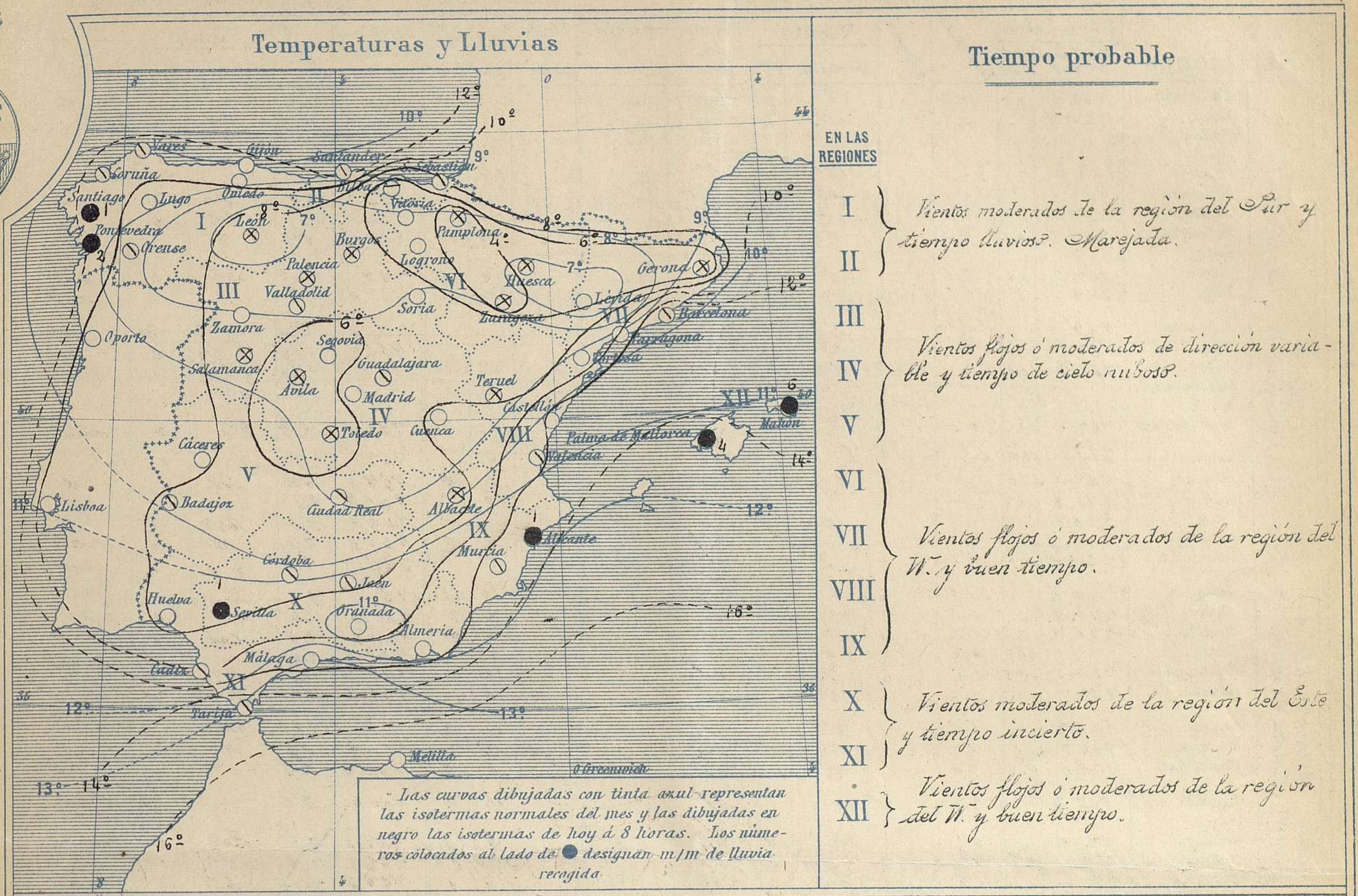
El tiempo es ya lluvioso en Galicia, manteniéndose bueno sobre el resto de la Península, aunque nebuloso, con vientos flojos de dirección variable.

La temperatura máxima de ayer fue de 19° en Pontevedra, Murcia y Almería y la mínima de hoy ha sido de 2° bajo cero en León, Soria, Avila y Segovia.

Las presiones más elevadas residen en el centro de España

El Director general: Galarza

El Ingeniero Geógrafo, Jefe del Observatorio. J. Galbis

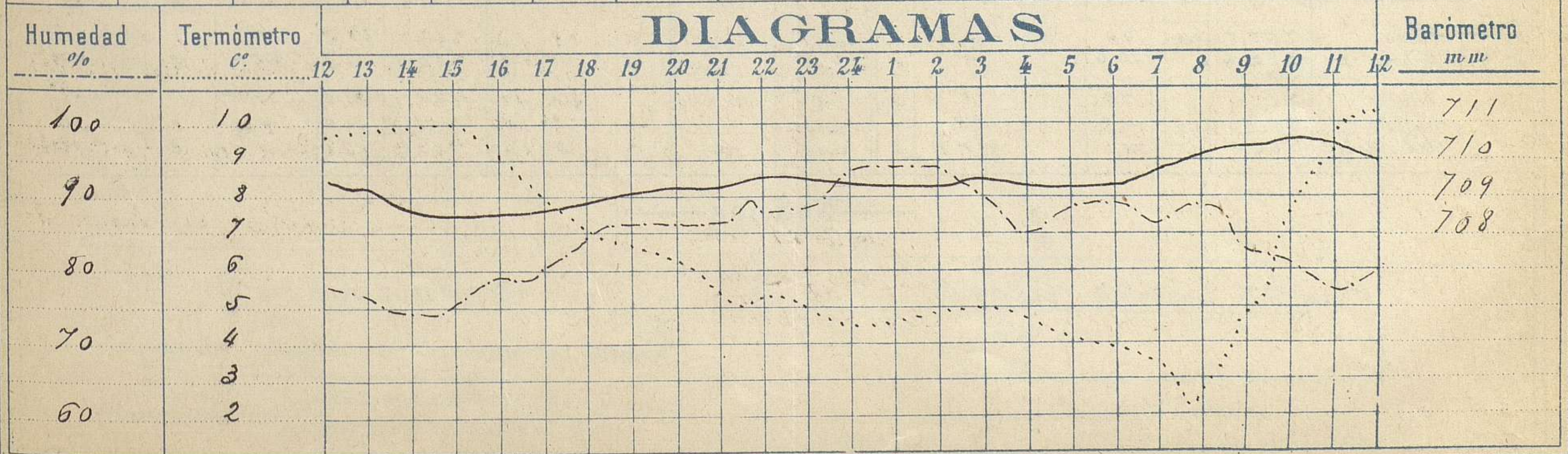


Observaciones de Madrid entre 12<sup>h</sup> del día 1<sup>o</sup> y 12<sup>h</sup> del día 2<sup>o</sup>

PARQUE DEL RETIRO (Altitud 667 m.º)

Hora	Barómetro m m	Termómetro Cº	Humedad %	Viento	Fuerza 0 á 9	Lluvia ó Nieve m m	Estado del Cielo	Notas
16	708.49	9.0	78	Cal	0		Nuboso	Temp. máxima á la sombra 10º.3
20	709.10	6.2	87	NNW	2		Despejado	Id mínima á la id 2º.1
24	709.31	4.5	94	NNE	1		Id	
4	709.23	4.5	85	Cal	0		Id	
8	710.06	2.7	88	NE	0		Casi despejado	
12	709.82	10.3	80	Cal	0		Nuboso	

DIAGRAMAS



# Observaciones de España

Observaciones de la mañana á 8 horas										Id. en las 24 horas			Id. de la vispera á 16 horas									
Estaciones	Barómetro		Temperatura	Humedad	Viento		Estado del cielo	Estado del mar	Lluvia ó nieve	Temp. extr. <sup>as</sup>		Barom. á 0° y al nivel del mar	Temperatura	Viento		Estado del cielo						
	al° y al nivel del mar	Var. en 3h			Dir.	F <sup>za</sup>				Max.	Min.			Dir.	Fuera							
Región del N.W. I.	La Coruña	767.5	0.0	10.6			SW	3	sub.	Br. Gsa.		14	8	766.5	13.4	SE	2	niebla.				
	Vares	764.8		4.1			SW	3	sub.	Gsa.				765.3	11.5	SW	1	limbr.				
	Avilés																					
	Gijón																					
	Oviedo	767.2		5.4			SW	0	so			14	0	765.4	11.4	NE	0	cd				
	Finisterre	767.5		12.0			S.	3	c. cub.	Br. Gsa.					766.7	12.8	S	3	sub.			
	Santiago	767.2		9.0			SW	0	sub.					767.1	12.5	SW	0	sub.				
	Pontevedra	767.7	0.0	12.0			NE	2	sub.					766.1	12.4	S	0	sub.				
	Lugo																					
	Orense	769.2	0.0	8.5			N.	0	c. cub.					12	6	768.	12.0	SE	0	sub.		
León	769.4		1.9			N.	2	niebla					7	-2	767.9	8.7	N.	2	sub.			
Región Cantábrica II.	Santander	767.0		11.0			SW	3	sub.	Br. Gsa.					766.4	12.0	N.	3	c. cub.			
	Punta Galea	768.7		7.1			SE	5	sub.	M. Gsa.					764.9	12.9	W. N.W.	2	sub.			
	Bilbao	767.7	0.0	5.0			SE	1	Bruma.						75.0	16.0	S.	1	c. d.			
	Cabo Machichaco																					
	Igueldo																					
San Sebastián	767.3	+0.5	8.0			E.	1	sub.	Br.					15	4	764.8	12.8	SE	0	sub.		
Región del Duero III.	Zamora	770.1	+1.0	4.5			E	1	sub.						6	0	769.7	5.7	N	1	sub.	
	Palencia	769.3	+0.2	2.1			cal	0	niebla.						4	2	767.9	4.0	SE	1	sub.	
	Burgos	770.3	+0.6	1.4			SW	0	niebla.						9	1	769.3	3.8	N.	0	sub.	
	Soria	770.4		1.0			SW	0	sub.						10	-2	769.9	3.2	SW	1	sub.	
	Valladolid	770.5	+0.7	2.0			SE	0	sub.						5	2	769.0	4.4	N.	1	c. cub.	
Salamanca	7769.2	+0.4	2.4			SE	1	niebla.						9	1	767.7	6.3	E.	1	sub.		
Región Central IV.	Avila	7762.0		-1.0			S.	0	niebla.						10	-2	766.4	9.5	S.	1	c. d.	
	Segovia	770.8	-1.2	0.0			SE	0	sub.						8	-2	766.4	7.0	W.	0	sub.	
	Madrid	770.5	+1.0	2.7			NE	0	c. d.						10.0	2.1	767.0	9.0	cal	0	sub.	
	Toledo		+0.7	2.6			SW	1	niebla.						8	1	767.3	7.4	cal	1	sub.	
	Guadalajara	769.4	+2.8	2.6			NE	0	sub.						11	0	766.0	10.8	NE	0	sub.	
Guencia	769.0	+1.3	3.5			NE	1	sub.						12	-5	766.8	10.4	NE	0	c. cub.		
Alto Ebro V.	Caceres	768.7		6.2			NE	0	c. d.						11	-2	766.1	9.8	SW	4	sub.	
	Badajoz	767.7	+0.5	5.5			N.	1	sub.						13	3	764.3	9.3	NE	0	c. cub.	
	Ciudad Real	769.0	+1.1	3.0			N.	1	sub.						2	2	766.6	5.5	N.	1	sub.	
	Logroño	768.3		3.5			N.	1	sub.						14	-2	765.9	8.9	E.	0	sub.	
	Vitoria																					
Alto Ebro VI.	Pamplona	770.2		0.5			SW	0	niebla.						9	0	767.0	7.6	SW	0	niebla.	
	Huesca	768.1	+0.2	2.3			W. N.W.	0	niebla.						15.0	0.0	765.3	11.2	W. S.W.	1	sub.	
	Zaragoza	769.6	+0.5	1.8			N.	0	niebla.						13	1	766.6	11.4	SE	0	sub.	
Cataluña VII.	Lerida																					
	Gerona	768.7	0.0	5.2			SW	0	niebla.						11	3	767.6	14.0	NE	0	sub.	
	Barcelona	767.3	+0.2	12.3			SE	0	Bruma.	Br. Gsa.					17	2	766.2	14.2	E.	1	niebla.	
	Tarragona																					
	Tortosa	768.1	+0.7	8.0			N.	4	sub.						15	4	766.1	13.2	W. N.W.	2	sub.	
Región Levant. VIII.	Teruel	770.7		2.0			N.	0	niebla.						10	0	768.1	7.6	N.	0	sub.	
	Castellón	767.4	+0.2	12.7			E.	0	c. d.						17	12	766.8	13.0	NE	0	c. cub.	
	Valencia	767.6	-1.2	11.8			N.	0	c. cub.						16	10	769.7	15.8	E.	0	sub.	
Región de Valencia IX.	Albacete	770.4		2.7			NE	0	niebla.						12	1	766.6	10.5	NE	2	c. cub.	
	Alicante	766.9	+0.6	12.2			W. N.W.	0	sub.	Br.					17	12	744.6	15.6	N.	1	sub.	
	Murcia	767.4	+0.7	12.2			N.	1	sub.						19	11	748.	17.0	W. N.W.	2	sub.	
Región de Granada X.	Sevilla	767.2		6.8			W. N.W.	2	c. d.						1	6	769.3	15.0	E.	2	c. cub.	
	Córdoba	767.7	+1.0	1.0			NE	1	sub.						14	4	759.9	14.0	NE	1	c. cub.	
	Jáen	763.8		2.			SW	0	sub.						2	6	769.6	12.2	W. N.W.	0	sub.	
	Granada	763.2		3.2			N.	0	sub.						13	4	769.9	12.0	SW	3	sub.	
Región de Almería XI.	Huelva	768.5		7.6			N.	1	c. d.						13	6	769.2	15.2	N.	1	sub.	
	Algeciras																					
	San Fernando	767.0	+0.5	10.0			N.	1	c. cub.	Br. Gsa.					18	9	769.9	14.4	W. N.W.	1	c. cub.	
	Tarifa	769.0		14.7			E.	1	sub.	Br.												
	Málaga	763.0	+0.5	11.0			N.	0	sub.	Br.												
Región de Murcia XII.	Almería	7769.0		10.2			SW	1	so						19	9	7763.4	19.7	SW	2	sub.	
Región de Murcia XIII.	Palma	766.5	+0.6	14.4			N.	2	sub.	Br.					4	19	13	766.0	17.2	N.	1	sub.
	Mahón	766.4		13.6			N.	1	c. d.						2	17	12	764.7	16.4	W. N.W.	2	sub.
Región de Murcia XIV.	Melilla	765.9		17.2			S.	4	so	Br. Gsa.					23	11		745.6	21.0	W. N.W.	1	sub.
	La Laguna	766.0	+1.6	13.2			NE	1	sub.						15	10		762.3	14.0	SW	1	sub.
	Sta Cruz de Ten.	766.2	+1.3	20.6			W. N.W.	1	sub.	cal					2	20	16	763.3	18.6	W. N.W.	2	sub.

— Noticias —