

DIRECCIÓN GENERAL DEL INSTITUTO GEOGRÁFICO Y ESTADÍSTICO

AÑO XIX

BOLETÍN

1911.

Núm.º 305-

DEL

1.º Noviembre...

OBSERVATORIO CENTRAL METEOROLÓGICO

Observaciones del Extranjero

Observaciones de la mañana á las 7 ^h										Id.en las 24 horas			Id.de la vispera por la tarde				
Estaciones	Barómetro		Temperatura	Humedad	Viento		Estado del cielo	Estado del mar	Lluvia ó nieve	Temp.º extr.º		Barom.º á 0º y al nivel del mar	Temperatura	Viento		Estado del cielo	
	alt. y abnival del mar	Var.º en 3h			Dirección	F.º				Máx.º	Min.º			Dirección	F.º		
Escandinavia	Bodo	737.9	-0.4	0.8	SSM	2	c. cub.	Rix?	Inapbl.	0	-1	736.1	0.0	E	2	cub.	
	Cristiansund	746.9	+2.5	4.1	SSM	3	cub.	m. Gsa.	7	9	5	739.5	6.8	SM	2	cub.	
	Skudersnoes																
Rusia y Austria	Riga	758.4	-0.9	4.4	SSM	1	cub.					761.1	5.5	SSM	2	cub.	
	Moscou	769.3	-1.1	-1.6	S	1	c. cub.					772.8	-1.9	SSM	1	SS	
	Nicolaiew	773.6		0.5	SSS	0	SS					774.4	7.6	MMT	0	c. cub.	
	Peldkireh	769.1	+1.1	2.1	cal	0	SS			4	2	768.0	4.7	cal	0	c. d.	
	Cseruornix	768.4	-1.0	0.6	cal	0	niebla.			11	2	770.5	6.8	SM	3	SS	
	Cracovia																
	Pola	765.0	0.0	11.2	M	1	cub.			17	10	766.9	12.2	MMT	1	c. cub.	
	Viena	768.1	+0.2	1.6	cal	0	niebla.			8	1	767.4	11.7	cal	0	niebla.	
Islas Británicas	Stornoway																
	Shields																
	Valentia	764.8	0.7	8.9	SSM	2	cub.	m. da.	4.3	11.7	8.3	766.3	9.4	MMT	4	c. cub.	
Francia	Gris Nez	766.0	+1.0	8.8	MMT	5	c. d.	m. da.	13	8	763.8	11.8	MSM	6	c. cub.		
	St. Mathieu	769.9	+0.2	10.8	MMT	2	c. cub.	Rix?	14	10	769.3	11.8	MMT	3	nieb.		
	Isla de Aix	769.8		3.8	MMT	3	SS	ll.º	8	15	5	768.3	11.1	MMT	3	c. cub.	
	Biarritz	770.4		11.0	MMT	2	cub.	m. da.	1	15	10	768.0	11.8	SS	2	cub.	
	Paris	768.5	+0.4	2.9	SSM	2	nieb.			11.6	17	767.3	7.0	S	2	SS	
	Clermont	769.4	+0.4	7.1	M	1	cub.			3	11.3	6.9	767.5	7.7	cal	0	lluvia.
	Perpiñán	766.0	+0.1	13.4	MMT	2	cub.			17.4	11.1	766.2	12.8	M	1	cub.	
	Cabo Sicié	763.1		14.8	cal	0	c. cub.	Rix?	1	18	12	765.0	15.0	E	2	c. cub.	
	Niza	764.0	0.0	13.5	cal	0	lluvia	Rix?	Inapbl.	19	12	765.3	12.5	cal	0	c. cub.	
	Italia	Liorna	762.7	-0.9	16.0	MMT	3	c. cub.					764.4	17.6	MMT	3	c. cub.
Roma		763.0	-0.8	11.6	M	3	SS					764.1	16.8	SS	1	c. cub.	
Cagliari		761.5		17.0	SS	3	c. d.			20		759.4	18.0	MMT	5	lluvia.	
Palermo		761.8	0.0	16.7	cal	0	cub.					762.1	17.7	SS	1	cub.	
Porto		767.5	+0.8	12.9	SSS	4	c. d.	m. Gsa.	Inapbl.	14	10	767.8	13.7	SS	3	c. d.	
Portugal	Lisboa	766.0	+0.3	16.1	M	3	cub.	m. Gsa.	17	15	767.8	15.9	MMT	3	c. cub.		
	Lagos	764.7	+0.5	12.2	cal	0	cub.	Gsa.	19	14	767.8	15.4	M	1	c. d.		
	Horta	767.7	0.0	18.0	SSM	4	cub.	Rix?	19	15	769.1	17.6	cal	0	c. cub.		
	Angra	767.6	0.0	17.2	M	2	cal.	Rix?	21	15	767.7	18.7	M	2	nieb.		
	Punta Delgada	767.5	+0.2	16.7	cal	0	c. cub.	m. da.	20	16	768.8	17.7	cal	0	c. cub.		
	Funchal	767.6	0.0	18.1	MMT	3	cub.	m. da.	23	12	767.3	20.2	MMT	3	cub.		
Marruecos y Argelia	Tanger																
	Casablanca																
	Orin	762.2		14.5	S	1	cub.										
	Argel	758.8		17.8	N	2	cub.										
	Tunex	759.8		12.0	SS	1	cub.										
Sfaks	759.9		14.0	N	1	cub.											

Precios de suscripción

Un año 30 pesetas. Un semestre 15 pesetas

Administrador Habilitado del material de la Dirección general del Instituto Geográfico y Estadístico. Madrid

Dirección : Adresse : Address :

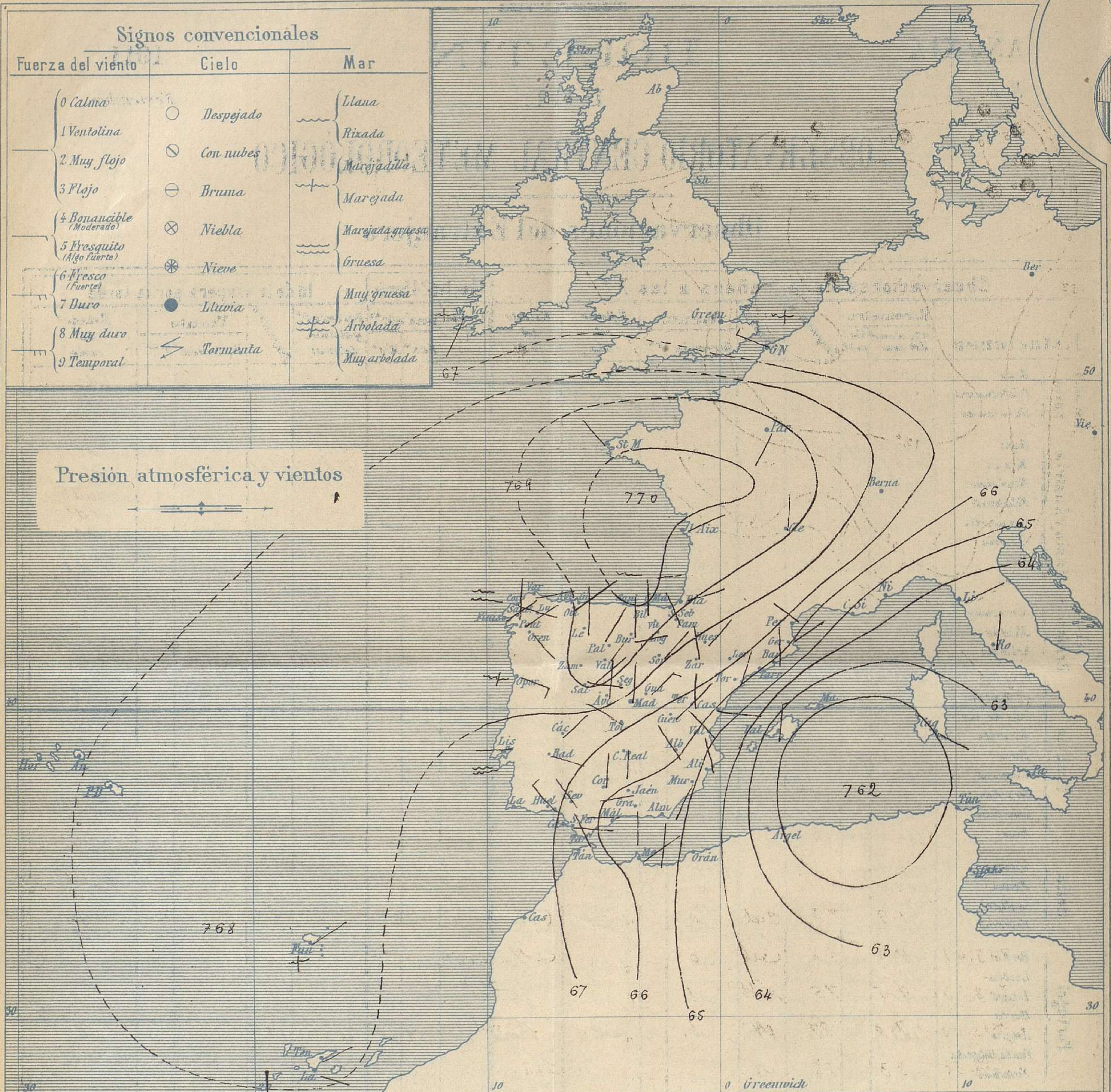
Señor

Jefe del Observatorio Central Meteorológico

Parque del Retiro

Madrid (ESPAÑA)

Apartado núm.º 285.



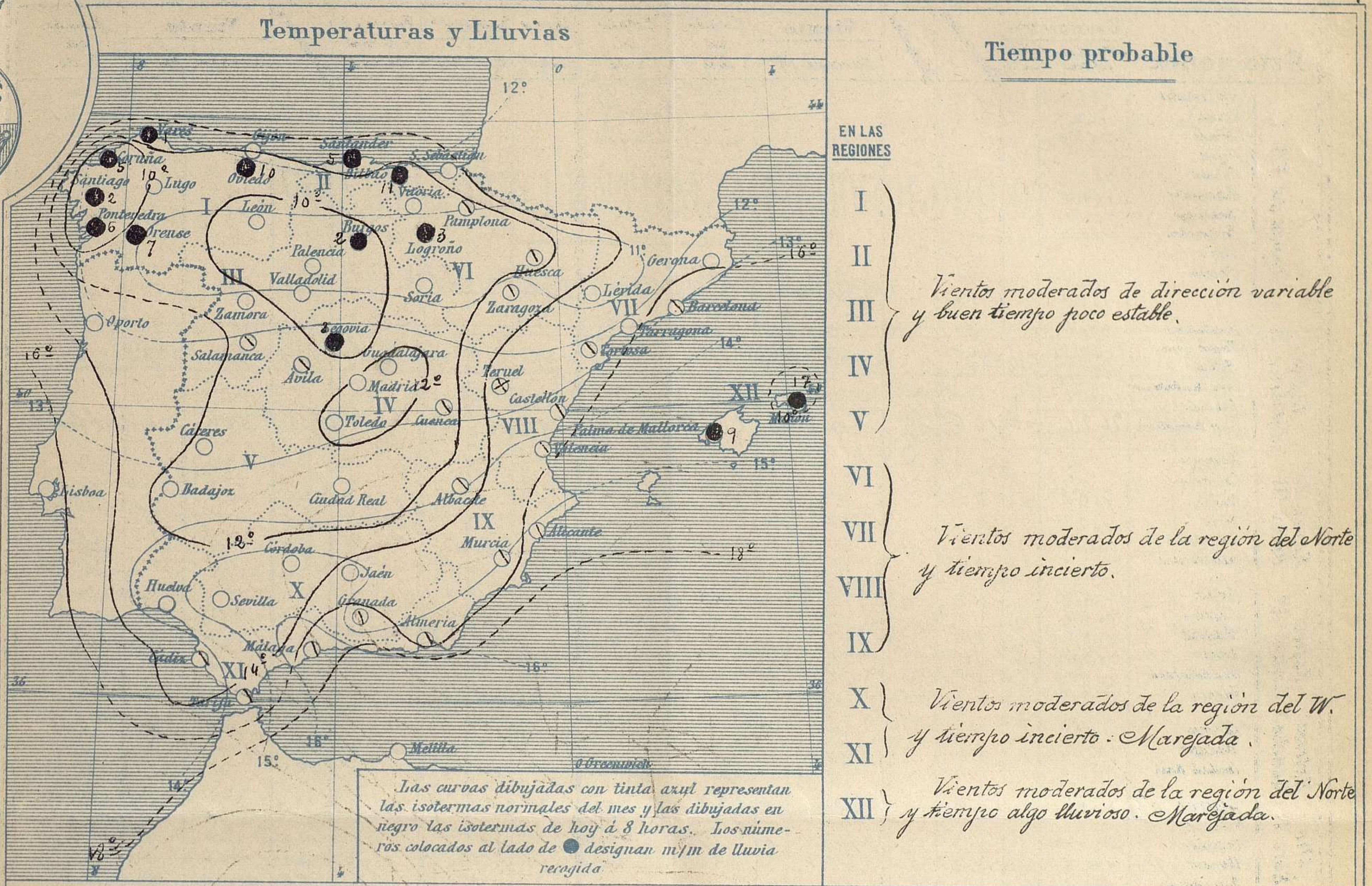
Presión atmosférica y vientos

Estado general

La depresión de Argelia ha perdido intensidad y se ha corrido hacia el Norte, presentando hoy el centro al S.E. de las Baleares (762 mm) y al mismo tiempo se han fortalecido las altas presiones trasladándose al Golfo de Gascuña. Al tiempo es lluvioso en Cantabria, Galicia y las Baleares, incierto en Andalucía y bueno en el Centro; los vientos soplan con poca fuerza de dirección variable y la temperatura es más suave que en los últimos días. La máxima de ayer fue de 24° en Alicante, Murcia y Málaga y la mínima de hoy ha sido de cero grados en León.

El Director general Galarza

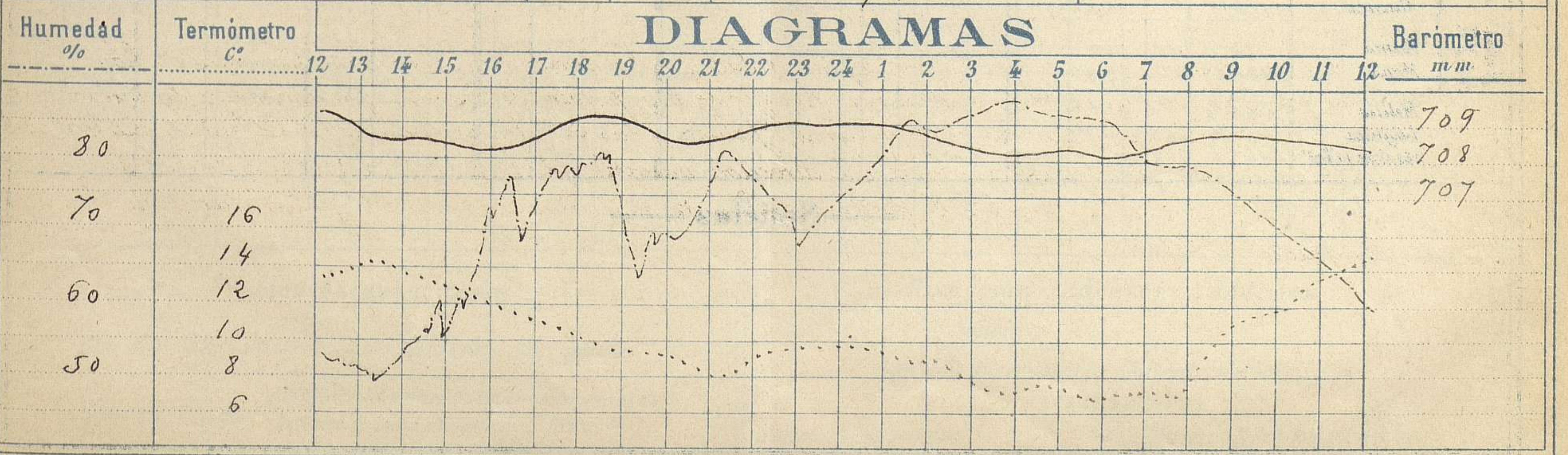
El Ingeniero Geógrafo, Jefe del Observatorio, J. Galbis



Observaciones de Madrid entre 12^h del día 31 y 12^h del día 1^o

PARQUE DEL RETIRO (Altitud 667 m.)

Hora	Barómetro m m	Termómetro C°	Humedad %	Viento	Fuerza 0 a 9	Lluvia ó Nieve m m	Estado del Cielo	Notas
16	708.15	11.9	73	cal	0	"	Cubierto	Temp ^a máxima a la sombra 14.4
20	708.41	9.3	68	cal	0	"	Nuboso	T ^a mínima a la id 6.6
24	708.83	9.5	75	NW	1	"	Fd	
4	708.00	7.0	87	N	1	"	Fd	
8	708.53	8.3	78	N	1	"	Casi despejado	
12	708.28	14.4	59	NE	3	"	Despejado	



Observaciones de España

Observaciones de la mañana á 8 horas										Id.en las 24 horas			Id.de la vispera á 16 horas				
Estaciones	Barómetro		Temperatura	Humedad	Viento		Estado del cielo	Estado del mar	Lluvia ó nieve	Temp. ^{ext} ^{AS}		Barom. ^a 0° y al nivel del mar	Temperatura	Viento		Estado del cielo	
	al° y al nivel del mar	Var. ⁿ en 2h			Dirección	F ^{za}				Max.	Min.			Dirección	Fuerza		
Región del N.W. I	Lia Coruña	769.3	-1.0	8.0		NE	1	niebla.	on. gha.	5	16	6	769.2	13.2	NE	5	cut.
	Vares	767.7		11.5		E	6	c. cub.	on. lla.	1			767.6	10.7	ENE	6	c. cub.
	Avilés	769.2				E	1	mb.	claro				767.4		cal.	0	lluvia
	Gijón																
	Oviedo	768.7		10.2		NE	1	g.		10	13	8	766.7	10.0	NE	1	cut.
	Finisterre	768.8		12.6		NE	2	mb.	ll.				768.9	13.8	NE	5	mb.
	Santiago	767.8		8.3		N	3	mb.		2	14	4	767.4	12.4	S	3	lluvia.
	Pontevedra	767.3	+0.1	7.4		NE	2	c.d.		6	15	3	765.3	15.2	S	0	cut.
	Lugo																
	Orense	767.7	0.6	12.2		SE	0	cut.		4	15	8	767.3	15.0	SE	0	cut.
Región Cantábrica II	León	768.5		3.3		N	0	g.		tránsito	8	0	768.6	8.5	S	8	niebla.
	Santander	771.2		12.0		SE	3	mb.	on. lla.	5			767.8	14.2	NE	4	lluvia.
	Punta Vieja	760.6		12.8		N	3	cut.	on. da.	5			768.9	13.2	N	2	cut.
	Bilbao	769.7	+0.4	11.0		SE	0	cut.		11	14	10	767.5	12.8	SE	0	lluvia
	Cabo Machichaco																
	Igueldo																
San Sebastián	San Sebastián	769.6	+0.8	12.6		N	0	c. cub.	N. gha.	14	16	11	767.6	14.2	NE	4	lluvia
Región del Duero III	Valladolid	769.5	+0.1	5.5		NE	2	g.					767.9	9.5	SE	1	lluvia
	Salamanca	768.8	+0.6	7.4		NE	3	cut.		tránsito	12	4	768.7	8.8	N	0	lluvia
Región Central IV	Madrid	767.3	+0.5	8.3		N	1	g.					766.3	11.7	cal.	0	cut.
	Toledo	767.0	+0.4	10.1		NE	1	g.		tránsito	14	4	765.7	14.8	N	1	cut.
	Guadalajara	766.9	+0.5	9.2		NE	4	c.d.					765.1	14.0	NE	0	cut.
	Cuenca	765.3	+0.3	5.5		NE	1	mb.					765.5	12.5	NE	2	cut.
Extrem. Mancha V	Badajoz	767.4	-0.3	9.6		SE	0	g.		tránsito	17	6	767.1	15.5	N	2	cut.
	Ciudad Real	766.0	+1.1	7.0		S	0	g.					765.6	18.5	N	1	c.d.
Alto Ebro VI	Logroño	768.4		9.3		NE	3	cut.		3	15	8	766.4	13.2	NE	1	cut.
	Vitoria																
	Pamplona	767.0		10.0		NE	2	mb.					766.4	11.2	SE	0	cut.
	Huesca	765.9	0.0	7.5		NE	0	c. cub.					765.8	13.4	NE	0	cut.
Cataluña VII	Lérida	767.2	+1.0	15.4		NE	0	c. cub.		tránsito	19	10	767.0	17.8	N	3	mb.
	Barcelona	765.6	+1.2	17.6		N	0	cut.	on. lla.	tránsito	20	13	764.1	18.5	ENE	2	cut.
	Tarragona																
	Tortosa	765.8	+1.0	15.2		NE	3	cut.					764.9	16.9	NE	3	cut.
Región Levant. del S.E. VIII	Teruel	765.5		10.2		N	0	niebla.					762.3	13.4	NE	0	mb.
	Castellón	765.0	+0.2	16.2		E	0	cut.		21	14		764.5	21.4	E	2	cut.
	Valencia	764.8	0.0	15.0		NE	0	cut.		20	10		765.0	19.2	ENE	0	c. cub.
Región de Guadalupe X	Albacete	766.6		9.0		NE	1	cut.					764.9	15.8	NE	1	c. cub.
	Alicante	764.0	+0.8	17.0		NE	1	c. cub.	ll.				763.7	21.0	NE	2	mb.
	Murcia	764.9		14.8		SE	3	cut.					764.6	22.0	NE	3	mb.
Región de Guadalupe XI	Sevilla	765.7		12.2		NE	1	g.					765.7	21.6	N	1	c. cub.
	Córdoba	765.8	+0.5	11.8		N	1	g.					765.7	19.6	SE	1	mb.
	Jaén	765.8		11.2		NE	0	c.d.					766.1	15.2	NE	0	c.d.
	Granada	765.1		14.0		S	1	cut.					764.4	18.8	N	6	c.d.
Región de Guadalupe XII	Huelva	768.0		13.6		NE	4	c.d.					766.1	18.2		6	cut.
	Algeciras																
	San Fernando	766.1	+0.2	10.9		E	0	mb.	on. lla.				766.9	16.1	NE	4	cut.
	Tarifa	767.9		14.1		NE	2	mb.	ll.				768.5	17.1	NE	3	c.d.
	Málaga	764.4	-0.2	16.2		N	3	mb.	on. lla.				767.4	19.0	SE	2	g.
Región de Guadalupe XIII	Almería	763.2		15.5		S	1	c. cub.	ll.				763.1	17.6	S	1	c.d.
Región de Guadalupe XIV	Palma	762.0	+0.2	17.4		N	5	mb.	on. da.	9	23	15	762.1	22.2	N	4	mb.
	Mañón	761.6		15.0		ENE	3	lluvia		17	20	15	760.4	19.8	ENE	4	c. cub.
Región de Guadalupe XV	Melilla	765.6		21.0		NE	1	mb.	on. lla.				766.1	23.0	NE	2	g.
	Laguna	767.4	+0.9	14.7		SE	1	c.d.					766.4	17.8	SE	2	c.d.
Región de Guadalupe XVI	Sta Cruz de Ten.	767.6	+1.0	20.4		ENE	3	c. cub.	Riv.				766.7	21.4	ENE	4	c.d.

— Noticias —