

DIRECCIÓN GENERAL DEL INSTITUTO GEOGRÁFICO Y ESTADÍSTICO

AÑO XIX

BOLETÍN

1911.

Núm.º 303-

DEL

30- Octubre

OBSERVATORIO CENTRAL METEOROLÓGICO

Observaciones del Extranjero

Estaciones		Observaciones de la mañana a las 7 ^h							Id.en las 24 horas			Id.de la vispera por la tarde					
		Barómetro		Temperatura	Humedad	Viento		Estado del cielo	Estado del mar	Lluvia ó nieve	Temp. ^s extr. ^{as}		Baróm. ^o a 0° y al nivel del mar	Temperatura	Viento		Estado del cielo
		alt. y al nivel del mar	var. ^o en 3h.			Dirección	F. ^o				Máx. ^o	Min. ^o			Dirección	F. ^o	
Escandi- navia	Bodo	757.8	+0.1	2.2		SSW	1	c. cub.	Ll. ^o	14	8	0	761.3	0.6	SE	0	m. cub.
	Cristiansund	757.2	-2.4	11.6		SE	3	nub.	on lla		3	0	764.0	1.6	SE	1	nub.
	Skudesnoes																
Rusia y Austria	Riga	767.4	+1.2	3.2		N	2	nub.		27			760.5	1.0	N	4	cub.
	Moscou	757.5	+0.5	4.1		SN	3	cub.					755.0	9.9	SSW	2	cub.
	Nicolaiew	770.2		0.0		cal	0	c.d.					765.3	13.3	N	1	nub.
	Peldkirch	773.3	+0.5	3.7		cal	0	cub.		11	4		771.4	4.5	cal	0	Lluvia
	Czernovitz	772.1	+1.5	0.3		SN	3	nub.			15	5	767.3	8.1	id.	0	go
	Cracovia	773.7	+1.2	1.2		W	1	cub.		Inapble.	13	4	768.9	7.6	W	2	cub.
	Pola	768.5	+0.7	11.6		SE	1	nub.		2	18	10	766.5	12.0	E	1	c.d.
	Viena	773.1	+1.0	0.2		cal	0	cub.			15	6	768.2	9.2	N	1	c. cub.
Islas Británicas	Stornoway																
	Shields																
	Valentia																
Francia	Oris Nex	762.7	-1.0	11.8		SN	6	Lluvia	Gr. da	8	13	10	764.3	2.8	SN	4	c. cub.
	St. Mathieu	765.8	-4.0	13.5		SN	6	cub.	on lla	Inapble.	13	11	769.1	12.0	SN	3	cub.
	Isla de Aix	771.3		9.9		SSW	3	c. cub.	Riz. q		13	9	762.4	14.0	W	3	c.d.
	Biarritz	774.0		2.8		SE	0	c.d.	on lla	1	14	8	775.1	13.0	N	4	c. cub.
	Paris	770.1	-0.5	7.0		SSW	4	cub.			10.8	11	771.5	5.4	SSW	2	go
	Clermont	774.8	0.0	-3.6		cal	0	go		8	-4.7	-1.1	770.0	7.8	N	2	cub.
	Perpiñán	771.9	+0.7	9.2		W	3	go			17.8	7.7	769.4	12.7	W	6	c. cub.
	Cabo Sicié	767.8		12.8		E	2	go	on lla		16	11	764.7	13.0	E	2	go
	Niza	768.5	-0.6	11.6		E	1	go	on lla		16	9	765.5	11.6	cal	0	cub.
Italia	Niorna	767.1	+0.6	12.6		W	2	c.d.		2			762.7	12.8	W	3	cub.
	Roma	765.9	0.0	13.6		N	3	Lluvia		20			765.6	15.5	SE	1	cub.
	Cagliari	763.6	-0.2	14.0		W	3	cub.		4			762.4	18.7	W	3	cub.
	Palermo	763.6	+0.6	16.4		W	3	cub.					765.0	18.2	SE	1	c. cub.
Portugal	Porto	773.9	+0.5	9.0		ENE	4	cub.	N. Gra		16	6	774.3	12.0	ENE	3	go
	Lisboa	772.7	+0.6	12.4		W	1	go	Gr. da		18	10	772.6	13.2	N	4	go
	Lagos	770.9	+0.5	18.0		cal	0	nub.	W		21	10	770.4	14.0	N	2	go
	Horta	768.8	0.0	19.6		S	5	cub.	W		20	19	770.4	19.5	S	6	cub.
	Angra	769.2	-0.2	18.8		SW	5	c. cub.	N. Gra		20	17	770.4	18.1	S	4	c. cub.
	Punta Delgada																
Funchal	770.0	-0.1	17.2		W	4	go	on lla		21	11	770.5	20.2	W	4	cub.	
Marruecos y Argelia	Tínger																
	Casablanca																
	Orán	768.4		12.0		SSW	2	c. cub.									
	Argel	764.3		15.0		N	5	Lluvia									
	Túnez																
Sfax																	

Precios de suscripción

Un año 30 pesetas. Un semestre 15 pesetas

Administrador { Habilitado del material de la Dirección general del
Instituto Geográfico y Estadístico. Madrid

Dirección : Adresse : Address :

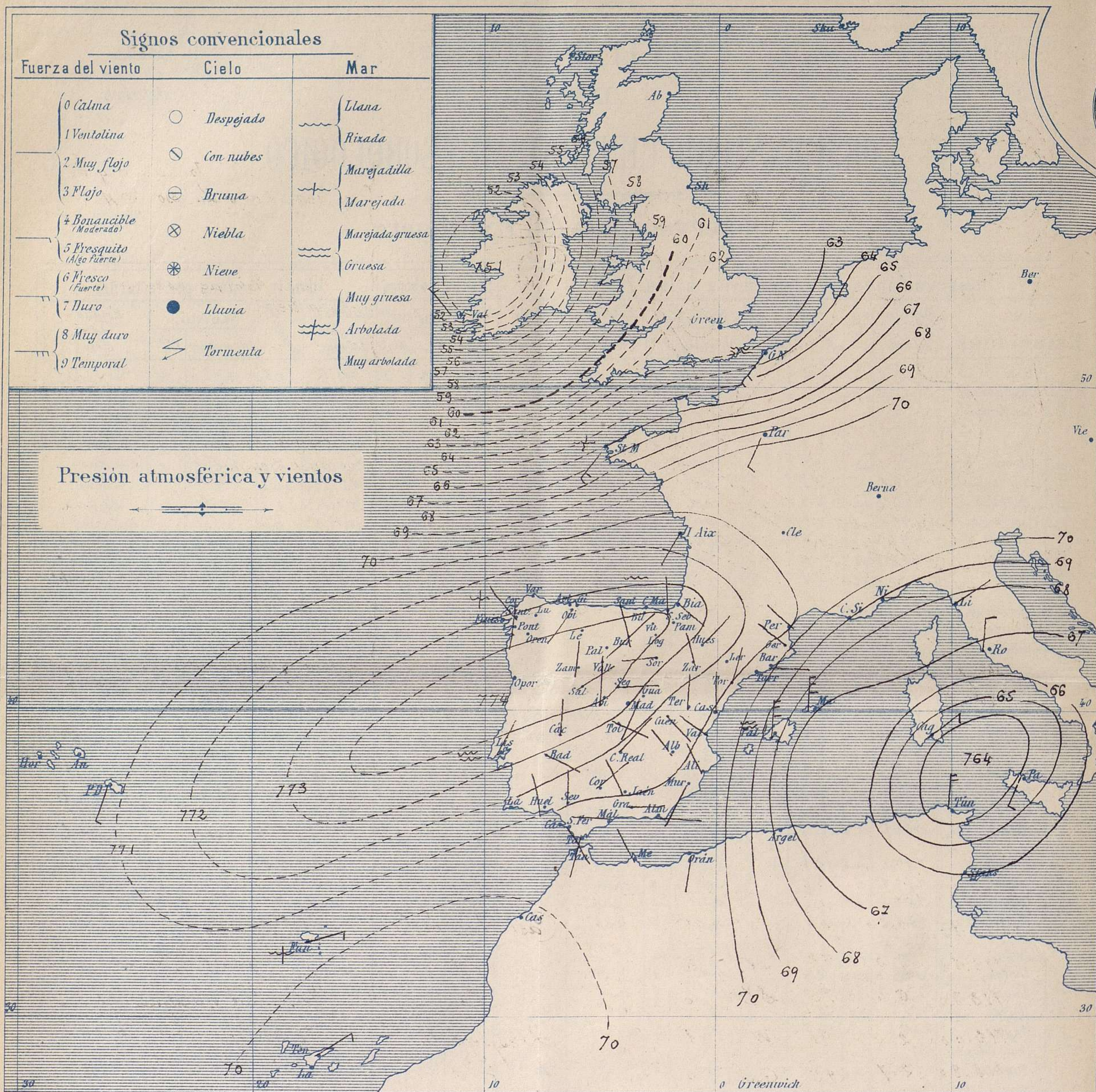
Señor

Jefe del Observatorio Central Meteorológico

Parque del Retiro

Apartado núm.º 285.

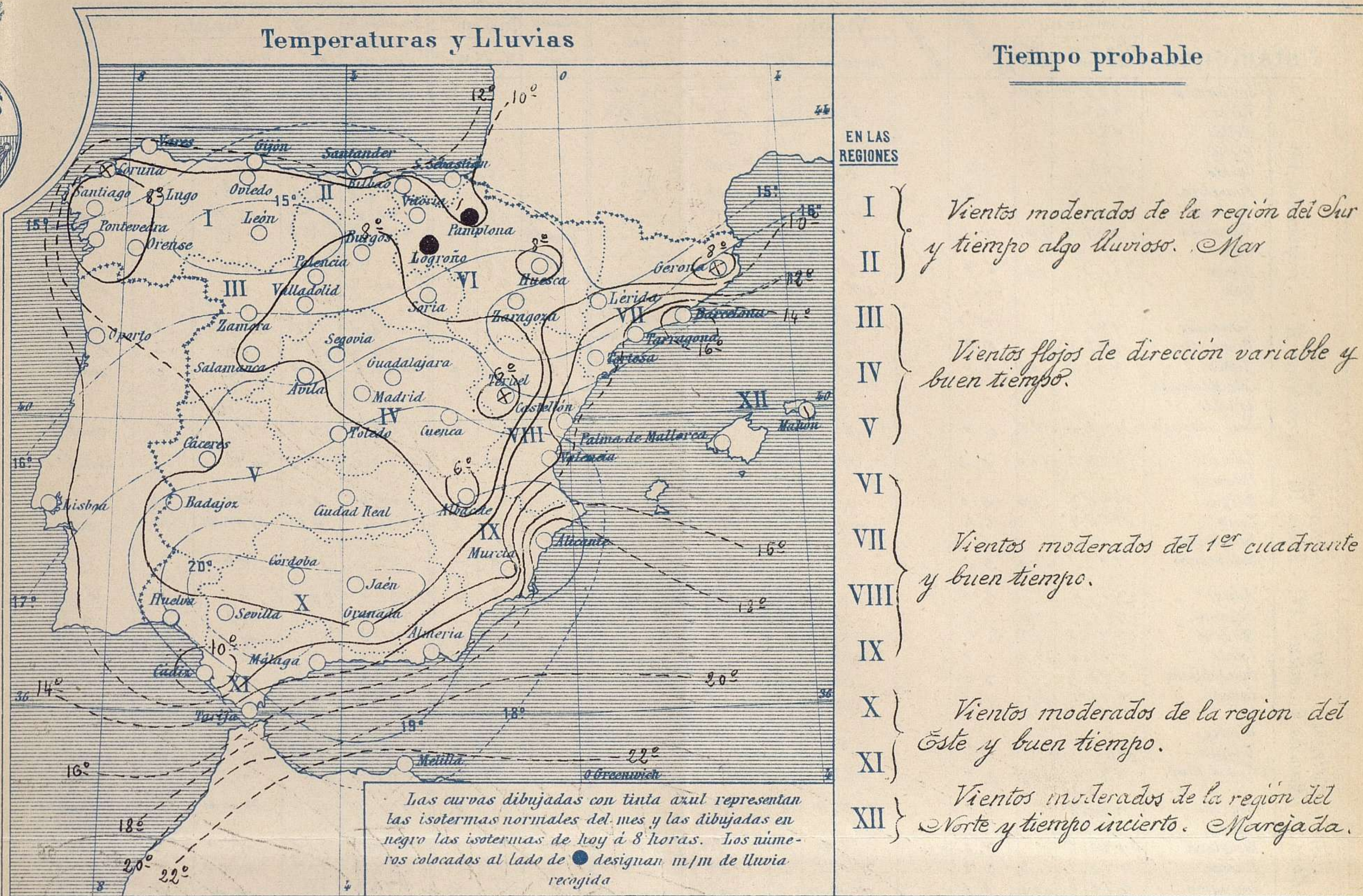
Madrid. (ESPAÑA)



Estado general

Una depresión, de poca importancia, hasta ahora para nosotros, se encuentra sobre las Islas Británicas y entre Sicilia y Cerdeña aparece situada un área de presiones débiles relativas (764 mm) quedando las más altas extendiéndose desde nuestra Península a las Azores. En las Baleares, sopla el viento con mucha fuerza produciendo mar gruesa y lluvias pero en el resto de España el tiempo es bueno de cielo claro y vientos flojos de dirección variable.

La temperatura máxima de ayer fue de 23° en Alicante y la mínima de hoy ha sido de 2° bajo cero en Teruel.

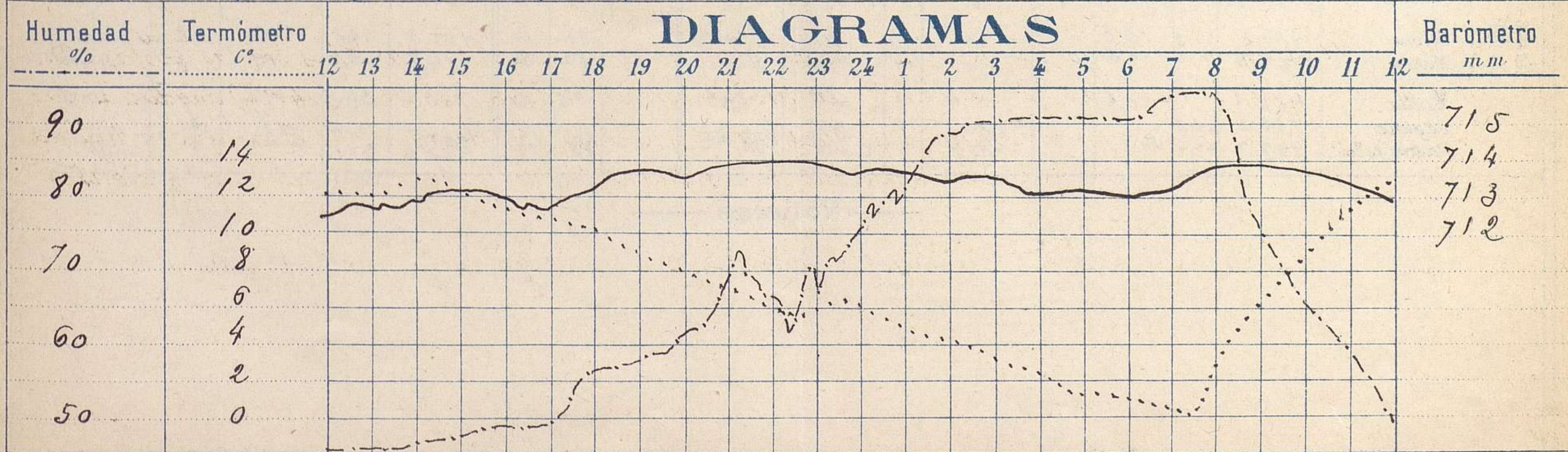


Observaciones de Madrid entre 12^h del dia 29 y 12^h del dia 30

PARQUE DEL RETIRO (Altitud 667 m.)

Hora	Barómetro m.m.	Termómetro C°	Humedad %	Viento	Fuerza 0 a 9	Lluvia o Nieve m.m.	Estado del Cielo	Notas
16	712.97	11.5	49	NNE	5	"	Casi despejado	Temp ^a máxima a la sombra 12°9
20	713.58	8.3	62	N	3	"	Jd	Jd mínima a la id 0°0
24	713.80	6.4	75	SE	0	"	Jd	Velocidad máxima del viento
4	713.00	2.4	91	W	1	"	Despejado	58 Km ^h por hora a 13 h.
8	713.80	2.7	95	Cal	0	"	Jd	
12	713.02	12.9	50	W	0	"	Casi despejado	

DIAGRAMAS



Observaciones de España

		Observaciones de la mañana a 8 horas							Id. en las 24 horas		Id. de la vispera a 16 horas							
Estaciones		Barómetro		Temperatura	Humedad	Viento		Estado del cielo	Estado del mar	Lluvia ó nieve	Temp. extr. ^{as}		Barom. ^o a 0° y al nivel del mar	Temperatura	Viento		Estado del cielo	
		al 0° y al nivel del mar	Var. en 3h.			Dirección	F ^{va}				Max. ^o	Min. ^o			Dirección	Fuerza		
Región del N.W. I.	Lia Coruña	773.0	0.0	8.0		S.	2	c.	onlla		15	6	774.0	14.4	N.W.	2	sub.	
	Vares	764.5		9.5		S.W.	3	c.d.	onlla				764.5	13.2	N.W.	2	c.d.	
	Avilés	784				S.	1	c.	Ra?				773.6		N.	3	c.d.	
	Gijón																	
	Oviedo	772.1		7.2		S.W.	1	c.d.			15	5	772.0	12.0	S.W.	1	c.d.	
	Finisterre	774.2		13.2		S.	3	sub.	Ra?				775.8	16.6	cal	0	sub.	
	Santiago	770.5		5.6		N.W.	1	c.d.			15	6	773.6	13.1	N.W.	0	c. cub.	
	Pontevedra	777.5	+0.1	6.2		N.	2	c.d.			18	5	773.9	17.3	S.	1	c.d.	
	Lugo										Inaple							
	Orense	760.3	00	6.8		S	0	niebla			19	6	758.9	18.9	N.W.	1	nube	
León	773.5		2.4		N	1				9	-3	772.2	10.3	N	3	col		
Región Cantábrica II.	Santander	773.3		13.0		S.E.	0	sub.	onlla				775.6	16.0	N.W.	0	c. cub.	
	Punta Galea	743.6		8.2		S.E.	4	c.d.	on da				773.5	13.7	N.	5	c. cub.	
	Bilbao	773.0	+0.9	6.0		S.	4	c.			15	5	773.9	14.0	N.	3	sub.	
	Cabo Machichaco																	
	Igueldo																	
Región del Duero III.	San Sebastián	773.0	0.0	11.0		N.	1	c.d.	onlla		15	6	773.6	14.2	N.	6	sub.	
	Lamora	774.0	+1.0	6.2		N.	0	c.			12	1	773.1	12.5	N.E.	1	sub.	
	Palencia																	
	Burgos	774.5	0.0	2.0		N.E.	0	c.d.			0	-1	772.4	9.0	N.	2	sub.	
Región de Extremadura y Mancha IV.	Soria	772.9		5.6		N.W.	0	c.			7	1	776.4	6.8	N.W.	1	sub.	
	Valladolid																	
	Salamanca	773.2	+0.2	3.2		N.E.	1	c.			12	1	773.0	10.0	N.E.	3	c.	
	Ávila	776.17		2.0		N.	2	c.			28	0	776.4	20.2	N.	2	c. cub.	
Región de Ebro y Central V.	Segovia	776.5	0.0	1.0		S.	0	c.			10	1	776.1	10.0	N.E.	1	sub.	
	Madrid	774.4	+0.7	2.7		cal	0	c.			12.2	0.0	771.6	11.5	N.	3	c.d.	
	Toledo	775.6	+0.3	5.6		S.E.	1	c.			15	3	771.1	12.6	N.E.	4	sub.	
	Guadalajara	773.3	+1.0	3.4		S.W.	0	c.			12	0	770.4	11.6	N.	3	c.d.	
Alto Ebro VI.	Cuenca	771.4	+0.9	11.5		S.E.	0	c.			13	-8	769.6	10.5	N.E.	3	sub.	
	Cáceres																	
	Badajoz	776.4	+0.1	7.5		S.E.	0	c.			18	5	771.2	16.6	N.E.	3	c.	
	Ciudad Real	771.4	+0.9	5.7		N.E.	1	c.			14	3	769.9	14.1	N.	3	sub.	
Región de Levante VII.	Logroño	773.0		11.5		N.W.	2	c.			1	15	3	771.9	11.9	N.W.	1	sub.
	Vitoria																	
	Pamplona	770.6		4.6		S.W.	0	c.			1	12	5	770.3	10.2	N.W.	5	sub.
	Huesca	770.9	+1.3	3.8		N.W.	0	c.			14.1	0.2	767.3	11.9	N.W.	6	c.d.	
Región de Cataluña VIII.	Zaragoza	772.0	+0.1	8.6		N.W.	1	c.			15	6	770.0	13.5	N.W.	4	c.	
	Lérida																	
	Gerona	771.2	+0.4	6.8		N.W.	0	niebla			22	1	766.9	16.8	S.	1	sub.	
	Barcelona	769.0	+0.4	16.3		S.	0	c.	onlla		19	8	765.8	17.0	S.	1	c.	
Región de Valencia IX.	Tarragona																	
	Tortosa	770.1	+0.3	12.3		N.W.	3	c.			17	10	766.5	16.3	N.W.	4	c.	
	Teruel	775.1		1.2		N.	0	niebla			15	-2	769.3	9.2	N.	3	sub.	
	Castellón	769.1	+0.9	13.8		N.	2	c.			20	13	764.5	13.7	N.	3	c.	
Región de Andalucía X.	Valencia	769.8	0.0	11.0		N.W.	0	c.			20	13	765.1	19.8	S.E.	0	sub.	
	Albacete	773.7		2.0		N.W.	1	c.			15	-1	768.1	14.1	N.W.	4	c.d.	
	Alicante	768.9		19.4		N.W.	0	c.			23	10	766.5	18.4	S.E.	1	c.d.	
	Murcia	770.0	+0.1	11.6		S.W.	2	c.			21	8	766.5	20.8	N.W.	4	sub.	
Región de Granada XI.	Sevilla	771.3		10.4		N.	1	c.			19	8	769.8	19.2	N.	3	c.d.	
	Córdoba	771.9	+0.8	8.8		N.E.	1	c.			22	6	770.1	13.8	S.E.	1	sub.	
	Jáen	772.6		9.2		N.W.	0	c.			14	5	769.5	13.8	N.W.	0	c.d.	
	Granada	770.1		5.2		S.	1	c.			15	3	769.0	13.9	N.E.	7	c.	
Región de Sevilla XII.	Huelva	771.4		10.4		N.W.	1	c.			21	8	770.9	21.0	N.	3	c.d.	
	Algeciras																	
	San Fernando	770.4	+1.1	9.5		S.E.	1	c.d.	la		18	9	770.1	16.1	N.E.	2	c.	
	Tarifa	771.6		15.0		S.	1	c.d.	la				771.4	17.3	S.W.	4	c.	
Región de Murcia XIII.	Málaga	769.6	+0.3	12.3		N.	3	c.	la		23	12	768.6	21.0	N.W.	5	c.	
	Almería	776.7		15.2		S.	2	c.	la		19	5	776.1	18.4	S.W.	5	c.	
	Palma	767.8	+0.8	15.6		N.	7	c.d.	cal		21	14	765.3	19.2	N.	6	sub.	
	Mahón	767.3		14.2		N.	7	sub.			15	20	764.8	16.0	N.E.	1	c. cub.	
Región de Melilla XIV.	Melilla	766.9		22.6		N.W.	2	c.	cal		25	14	766.4	24.2	N.W.	4	sub.	
	Laguna	762.2	+0.8			S.E.	1	c.			20	14	764.7	16.0	N.E.	2	sub.	
	Sta Cruz de Ten.	763.7	+0.6	20.7		S.W.	3	c. cub.	on da		23	19	763.0	21.1	N.W.	5	sub.	

Noticias