

DIRECCIÓN GENERAL DEL INSTITUTO GEOGRÁFICO Y ESTADÍSTICO

AÑO XIX

BOLETÍN

1911.

Núm.º 287-

DEL

14. Octubre

OBSERVATORIO CENTRAL METEOROLÓGICO

Observaciones del Extranjero

Observaciones de la mañana a las 7 ^h										Iden las 24 horas			Id. de la vispera por la tarde					
Estaciones	Barómetro		Temperatura	Humedad	Viento		Estado del cielo	Estado del mar	Lluvia ó nieve	Temp. extr. ^{as}		Baróm. a 0° y al nivel del mar	Temperatura	Viento		Estado del cielo		
	alt. y al nivel del mar	Var. en 3h			Dirección	F. ^{ta}				Máx. ^a	Min. ^a			Dirección	F. ^{ta}			
Escandinavia	Bodo	767.5	+0.2	4.0		S. n.	4	c. cub.	Riz ^a	0	5	3	762.1	5.0	cal	0	c. cub.	
	Cristiansund	768.2	+0.5	4.9		S.	1	rub.	Riz ^a	2	9	4	766.2	8.0	cal	0	c. cub.	
	Shudesnoes																	
Rusia y Austria	Riga	760.3	-0.3	6.4		N. N. O.	2	Lluvia		14			760.5	8.6	N. N. O.	1	cub.	
	Moscou	757.1	-3.9	5.2		S. S. E.	1	nieve.		5			766.2	-2.1	N.	1	rub.	
	Nicolaiev	761.5		7.6		S.	1	c. cub.					769.5	9.0	S. E.	3	rub.	
	Feldkirch	766.1	+0.2	5.0		cal	0	rub.			12	4	761.6	6.7	cal	0	Tormenta.	
	Cernornitz	765.3	-0.2	2.7		cal	0	S.			14	5	766.0	8.2	S. E.	3	S.	
	Cracovia	765.1	0.0	4.4		N. N. O.	1	rub.			16	3	765.3	8.6	N.	1	c. d.	
	Pola	764.5	-0.1	10.6		cal	0	niebla.			18	10	765.1	12.3	cal	0	niebla.	
	Viena	764.9	0.0	4.2		cal	0	niebla.			12	4	764.7	8.2	N. E.	1	S.	
Islas Británicas	Stornoway																	
	Shields																	
	Valentia	759.5	+0.7	11.1		cal	0	rub.	On lla	5.8	16.7	14.1	756.7	15.0	S. E.	3	c. cub.	
Francia	Oris-Ner	761.3	-0.5	13.4		N. N. O.	1	c. cub.	Riz ^a	17	16	12	761.6	14.2	S. S. E.	4	Lluvia.	
	St. Mathieu	758.7	0.0	14.2		S. E.	4	cub.	On. Gsa.	8	20	11	760.0	14.0	S. S. E.	3	niebla.	
	Isla de Aix	760.9		14.0		S. S. E.	3	c. cub.	Riz ^a		16	13	761.8	15.0	S. n.	2	c. d.	
	Biarritz	762.7		18.2		N.	3	c. d.	LL ^a		22	16	763.5	19.2	S.	2	c. d.	
	Paris	762.2	+0.1	13.0		S. n.	1	cub.			11	14.7	10.0	761.8	13.3	S. S. n.	1	Lluvia.
	Clermont	763.2	+0.1	11.2		cal	0	c. cub.			5	16.2	10.9	763.3	18.5	cal	0	Lluvia.
	Perpignan	762.3	0.8	15.1		cal	0	cub.			12	12.8	13.9	763.1	17.0	N. E.	1	cub.
	Cabo Sicié	762.9		14.4		N. E.	4	cub.	On lla		1	20	13.	763.5	16.2	S.	3	niebla.
	Niza	764.8	+0.6	15.1		cal	0	c. cub.	LL ^a			20	14	765.1	14.7	cal	0	cub.
Italia	Liorna	764.1	-0.2	14.6		S.	2	S.					764.6	16.8	S.	1	S.	
	Roma	764.6	-0.2	10.2		N.	2	S.					765.0	17.1	S. n.	0	S.	
	Cagliari	764.5		16.0		N. n.	3	S.					766.4	21.2	S. E.	3	S.	
	Palermo	764.7	-0.1	14.8		S.	3	S.					765.3	17.4	S. N. E.	1	S.	
Portugal	Porto																	
	Lisboa	763.0	-2.0	17.0		cal	0	c. d.	Gsa.	2	19	15	763.6	17.8	N. N. O.	3	c. cub.	
	Lagos																	
	Horta	760.9	0.0	15.6		N. n.	3	c. d.	Riz ^a		22	15	740.6	18.8	N. E.	2	c. d.	
	Angra																	
Punta Delgada																		
Funchal	765.4	+0.8	21.2		cal	0	cub.	Riz ^a	Inapto	24	15	766.8	23.3	cal	0	cub.		
Marruecos y Argelia	Tanger																	
	Casablanca																	
	Orán																	
	Argel																	
	Túnex																	
Sfaks																		

Precios de suscripción

Un año 30 pesetas. Un semestre 15 pesetas

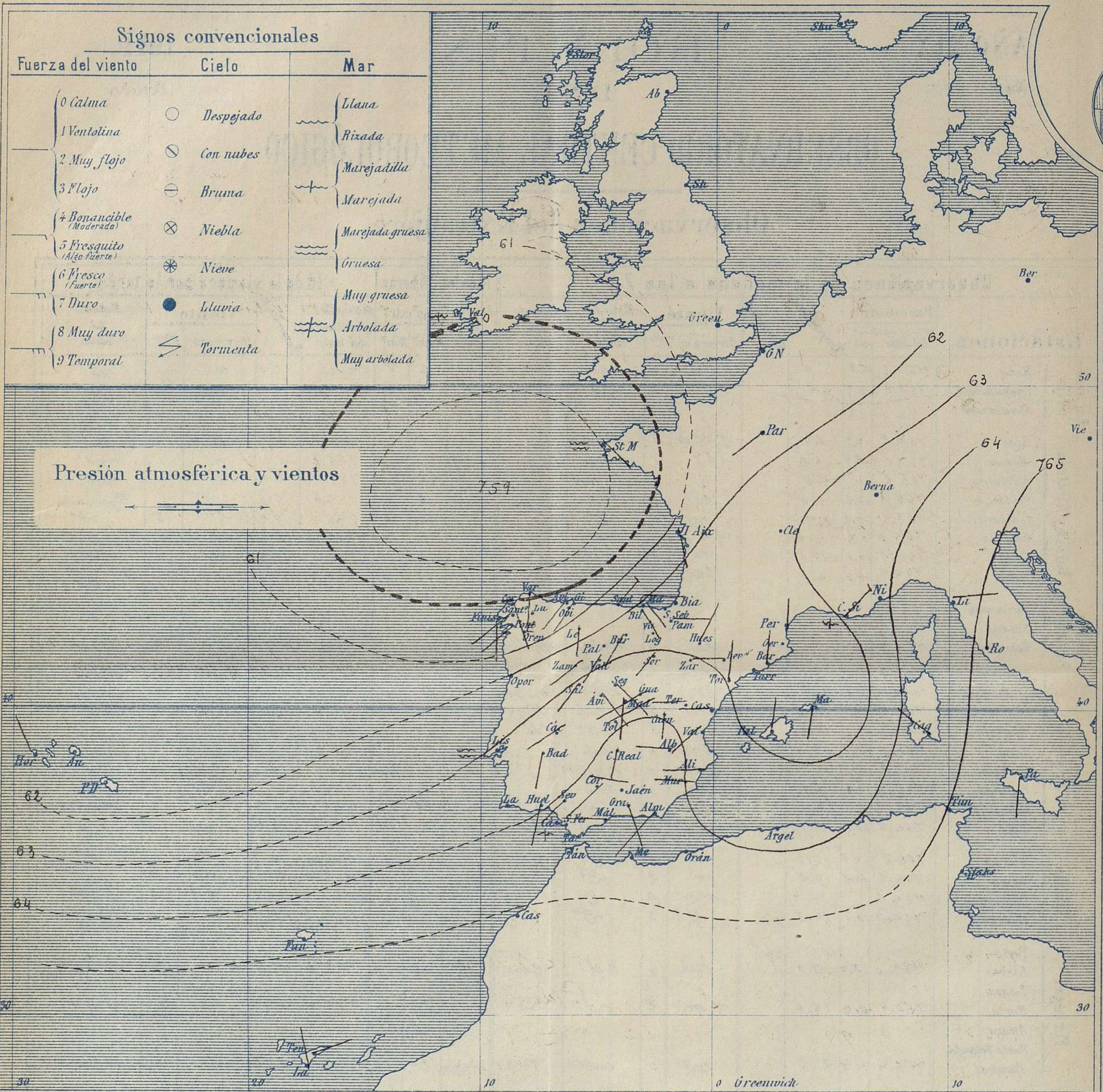
Administrador { *Habilitado del material de la Dirección general del Instituto Geográfico y Estadístico. Madrid*

Dirección : Adresse : Address :

Señor

Jefe del Observatorio Central Meteorológico
Parque del Retiro

Apartado núm.º 285. Madrid. (ESPAÑA)



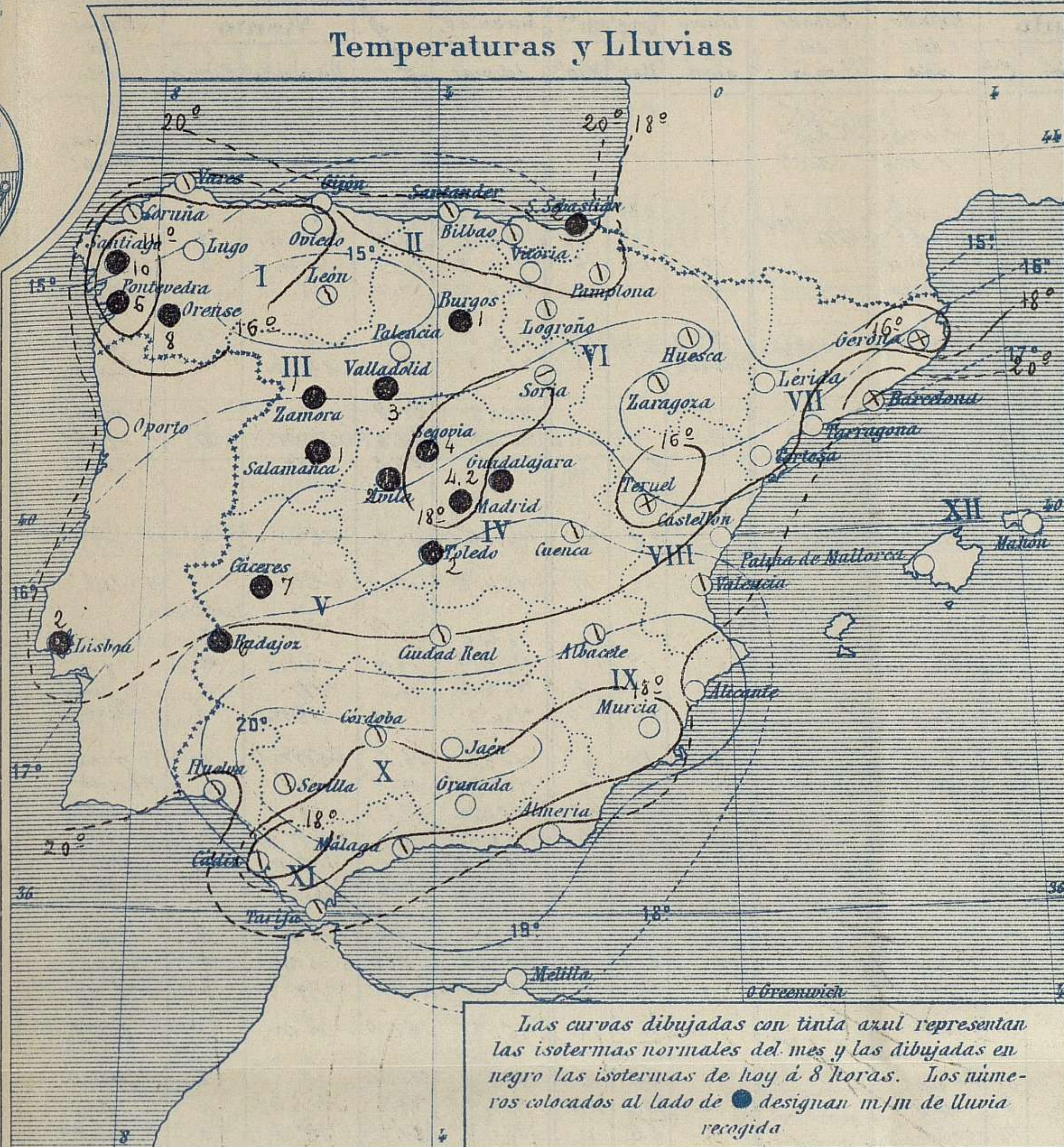
Estado general

La borrasca que ayer señalabamos al P.W. de Irlanda, ha caminado hacia nuestras costas de Galicia, perdiendo intensidad (759 mm); sin embargo llueve sobre la Meseta Central, Extremadura, Galicia y las Provincias y en el resto de España el cielo está cubierto o nuboso; los vientos soplan generalmente del 3º cuadrante y la temperatura es muy suave; la máxima de ayer fue de 27º en Alicante y Murcia y la mínima de hoy ha sido de 7º en Feruel.

Las presiones mas elevadas residen por Africa.

El Director general: Galarza

El Ingeniero Geógrafo Jefe del Observatorio. J. Galbis



Tiempo probable

EN LAS REGIONES

I } Vientos moderados de la region del Sur y tiempo lluvioso. Mar.

II }

III } Vientos flojos o moderados de la region del Sur y tiempo algo lluvioso.

IV }

V }

VI } Vientos flojos o moderados de direccion variable y tiempo incierto.

VII }

VIII }

IX } Vientos flojos o moderados de la region del Sur y tiempo incierto.

X } Vientos moderados de la region del Sur y tiempo lluvioso.

XI }

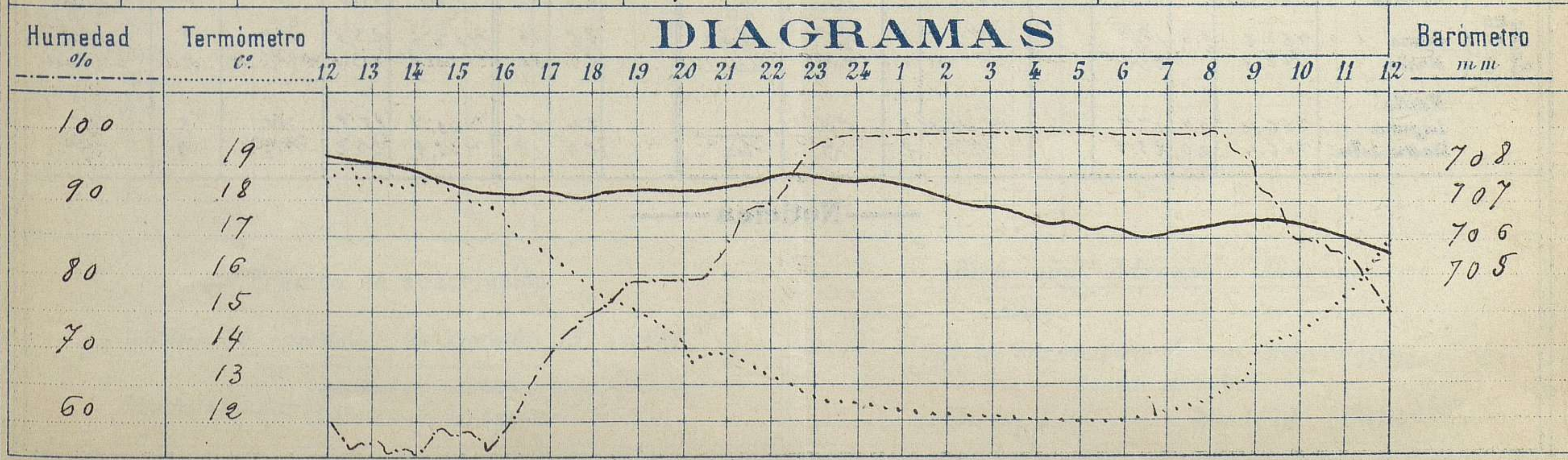
XII } Vientos flojos o moderados de direccion variable y tiempo incierto.

Las curvas dibujadas con tinta azul representan las isotermas normales del mes y las dibujadas en negro las isotermas de hoy a 8 horas. Los numeros colocados al lado de ● designan m/m de lluvia recogida

Observaciones de Madrid entre 12^h del dia 13 y 12^h del dia 14

PARQUE DEL RETIRO (Altitud 667 m.)

Hora	Barómetro m.m.	Termómetro C.	Humedad %	Viento	Fuerra 0 a 9	Lluvia o Nieve m.m.	Estado del Cielo	Notas
16	707.10	17.3	59	W	5	"	Cubierto	Temp ^a máxima a la sombra 18°8
20	707.27	14.0	79	W	3	"	Nuboso	Id minima a la id 11°9
24	707.51	12.4	99	SSW	1	3.0	Cubierto (Lluve)	
4	706.43	12.0	99	S	2	1.2	Id (id)	
8	706.32	12.6	99	S	1	"	Cubierto	
12	705.48	17.0	75	SW	2	Inap ^{ble}	Id	



Observaciones de España

Observaciones de la mañana á 8 horas									Id. en las 24 horas			Id. de la vispera á 16 horas					
Estaciones	Barómetro		Temperatura	Humedad	Viento		Estado del cielo	Estado del mar	Lluvia ó nieve	Temp. extr.ªs		Baróm. á 0º y al nivel del mar	Temperatura	Viento		Estado del cielo	
	á 0º y al nivel del mar	Var.ª en 3h			Dir. ción	F.ª				Max.ª	Min.ª			Dir. ción	Fuerza		
Región del N.W. I.	La Coruña	759.8	0.0	15.0	S.E.	3	nub.	Riz.ª		25	10	749.7	17.4	S.	5	nub.	
	Vares	759.5		14.2	S.	8	c. nub.	Riz.ª				759.2	16.0	S.	4	Luvia.	
	Avilés	760.2			S.W.	1	c. nub.	Riz.ª				761.9		cal	0	nub.	
	Gijón																
	Oviedo	760.2		12.2	S.W.	0	c. nub.		2	24	14	764.7	19.8	S.	0	c. nub.	
	Finisterre	760.9		15.0	S.	4	nub.	M.ª	1			762.4	18.0	N.E.	5	nub.	
	Santiago	760.9		12.8	S.W.	3	Luvia.		10	15	12	760.8	14.9	S.W.	3	Luvia.	
	Pontevedra	762.7	+0.7	13.7	S.W.	3	Luvia.		6	18	12	760.5	17.0	S.	3	Luvia.	
	Lugo																
	Orense	760.8	+0.1	14.2	N.	0	nub.		8	17	10	760.6	17.4	S.	1	nub.	
León	763.0		18.9	S.	2	nub.		14	9		761.8	12.4	S.S.W.	4	Luvia.		
Región Cantábrica II.	Santander	762.4		18.1	N.E.	4	nub.	Riz.ª				761.6	21.8	S.	5	nub.	
	Punta Galea	762.5		18.1	S.E.	2	nub.	Riz.ª				761.3	22.6	S.W.	6	nub.	
	Bilbao	761.4	+0.4	17.6	S.E.	0	c. nub.			25	16	761.0	24.2	S.E.	0	c. nub.	
	Cabo Machichaco																
	Igueldo																
Región del Duero III.	San Sebastián	762.2	+1.5	20.6	N.	3	nub.	L.ª	2	22	15	761.2	21.8	S.E.	3	G.º	
	Zamora	763.9	+1.0	13.4	S.W.	0	c. nub.		1	15	11	764.8	17.1	S.W.	1	nub.	
	Palencia																
	Burgos	761.6	-0.3	12.2	S.W.	0	Luvia.		1	15	11	762.0	14.7	S.W.	2	nub.	
	Soria	762.9		12.2	S.W.	0	Bruma.			17	11	762.4	15.8	S.W.	2	c. nub.	
	Valladolid	762.8	0.0	13.0	S.W.	1	nub.		3	18	12	763.3	16.0	N.	2	nub.	
Región Extrem. Alto Ebro VI.	Salamanca	760.0	0.0	13.6	S.W.	1	nub.		1	16	10	764.3	14.0	S.W.	0	Luvia.	
	Avila	761.4		9.5	S.E.	2	c. nub.		2	18	9	768.4	16.5	S.W.	0	nub.	
	Segovia	762.4	-0.1	13.0	S.E.	0	nub.		4	17	12	763.3	16.0	N.	1	nub.	
	Madrid	767.2	+0.2	12.6	S.	1	nub.		4.1	13.8	11.9	754.0	17.3	N.	3	nub.	
	Toledo	763.7	-0.1	14.4	N.E.	1	nub.		2	21	13	764.2	19.1	N.E.	3	nub.	
	Guadalajara	763.3	+0.2	12.2	S.W.	0	nub.		1	18	11	763.2	17.5	N.E.	3	nub.	
	Cuenca	762.9	-0.2	12.1	S.	0	nub.			20	26	763.4	17.2	S.W.	1	nub.	
	Cáceres	762.9		15.2	S.W.	1	nub.		7	18	10	765.4	17.0	S.W.	3	nub.	
	Badajoz	763.2	-0.2	17.0	S.	1	c. nub.		6	21	15	763.9	17.8	S.W.	1	nub.	
	Ciudad Real	764.3	-0.2	14.5	S.	1	nub.			20	9	765.0	19.1	N.	3	c. nub.	
Región Levan. Sur XI.	Logroño	761.4		15.6	S.W.	0	nub.			16	12	761.6	22.0	S.W.	0	c. nub.	
	Vitoria																
	Pamplona	762.0		15.8	N.	0	c. nub.			22	12	762.2	20.4	S.	1	nub.	
	Huesca	762.4	0.0	14.4	N.N.E.	0	nub.			20.6	11.0	761.9	19.4	N.N.E.	4	c. nub.	
	Zaragoza	763.6	0.0	15.0	N.	0	nub.			23	11	761.7	21.4	N.E.	0	G.º	
Región Cataluña VII.	Lérida																
	Gerona	764.2	0.0	15.2	N.	0	niebla.		20	11	764.5	18.8	N.E.	3	Bruma.		
	Barcelona	762.4	+0.2	22.0	N.	0	niebla.	M.ª	24	15	762.1	22.2	N.	0	nub.		
	Tarragona																
	Tortosa	762.6	+0.3	17.0	N.	0	G.º			24	13	762.8	22.0	N.N.E.	1	c. nub.	
Región Guasca del Guadal. X del S.E. IX.	Teruel	764.2		10.6	N.	0	niebla.			20	7	763.2	18.8	N.	0	nub.	
	Castellón	762.5	0.0	18.2	N.	0	G.º			23	16	762.6	23.0	N.	1	c. nub.	
	Valencia	762.6	0.0	19.0	N.N.W.	0	nub.			25	15	762.8	21.6	N.	1	c. nub.	
	Albacete	764.2		14.7	N.	0	nub.			20	11	764.7	16.1	N.	2	c. nub.	
	Alicante	762.2	0.6	21.1	N.N.W.	0	G.º	L.ª		27	16	763.3	25.4	N.N.W.	0	nub.	
Región Balear. Sur XII.	Murcia	763.2	0.0	17.0	N.	0	G.º			24	14	763.1	26.0	S.	1	G.º	
	Sevilla	763.8		18.4	S.W.	4	c. nub.			24	15	765.4	22.8	N.W.	3	c. nub.	
	Córdoba	764.0	-0.4	17.2	S.W.	1	nub.			23	15	765.6	21.4	S.W.	1	nub.	
	Jáen	765.0		15.4	N.N.W.	0	G.º			22	13	766.0	11.8	N.N.W.	3	c. nub.	
	Granada	763.6		13.6	S.E.	0	G.º			22	12	764.6	21.0	N.	6	c. nub.	
Región Balea. Sur XII.	Huelva	763.0		20.2	S.	2	nub.	cal	Inapble.	22	16	764.2	19.6	S.W.	1	nub.	
	Algeciras																
	San Fernando	764.1	-0.3	15.8	S.E.	2	c. nub.	M.ª		21	14	766.2	19.3	N.N.W.	2	c. nub.	
	Tarifa	764.2		18.4	N.W.	1	nub.	L.ª				766.8	20.7	N.	1	c. nub.	
	Málaga	763.4	-0.2	17.2	N.	0	nub.	L.ª		25	17	764.9	23.4	N.W.	4	nub.	
	Almería	761.7		20.2	S.W.	1	G.º	L.ª		25	19	762.1	22.6	N.	3	c. nub.	
	Palma	763.2	-0.6	18.8	N.	1	G.º	Riz.ª		26	16	763.5	23.6	S.W.	3	c. nub.	
	Mahón	762.8		21.2	S.	1	c. nub.			25	20	762.6	23.6	N.N.W.	2	c. nub.	
Región Melilla.	Melilla																
	Laguna	766.2	0.0	17.7	N.N.W.	2	c. nub.			24	15	766.7	28.8	N.	3	G.º	
Sta Cruz de Ten.	766.4	0.0	23.9	N.E.	2	G.º	Riz.ª			24	19	766.9	23.2	N.N.E.	3	G.º	

Noticias