

DIRECCIÓN GENERAL DEL INSTITUTO GEOGRÁFICO Y ESTADÍSTICO

AÑO XIX

BOLETÍN

1911.

Núm.º 276-

DEL

3. Octubre

OBSERVATORIO CENTRAL METEOROLÓGICO

Observaciones del Extranjero

Observaciones de la mañana a las 7 ^h										Id. en las 24 horas			Id. de la víspera por la tarde					
Estaciones	Barómetro		Temperatura	Humedad	Viento		Estado del cielo	Estado del mar	Lluvia ó nieve	Temp. extr. ^{as}		Baróm. a 0° y al nivel del mar	Temperatura	Viento		Estado del cielo		
	alt. y al nivel del mar	Var. en 3h			Dirección	F ^{za}				Máx. ^a	Min. ^a			Dirección	F ^{za}			
Escandinavia	Bodo	769.0	+0.1	8.8		S.	2	c. cub.	2 ^a	3	6	3	766.7	5.6	S. N.	1	c. d.	
	Cristiansund	766.5	+0.4	5.4		S.	2	rub.	2 ^a		4	4	764.3	6.8	N. E.	3	c. d.	
	Skudesnoes																	
Rusia y Austria	Riga	757.9	+0.5	12.4		S. S. E.	3	sub.		2			758.6	10.5	S. S. E.	2	rub.	
	Moscou	774.8	0.0	4.5		S. E.	1	rub.					774.4	8.9	S. E.	1	sub.	
	Nicolaiew	765.6		10.8		S.	2	c. d.					765.6	13.4	S. E.	5	S.	
	Pelákinch	762.4	+0.1	1.6		cal	0	S.			4	1	762.0	5.1	cal	0	sub.	
	Czernovitz.	758.4	+0.4	15.8		S.	1	sub.			18	10	758.5	15.3	S. E.	5	rub.	
	Cracovia	761.4	+1.6	8.6		S.	1	sub.		Inapto	19	6	756.9	7.9	N. N. W.	3	c. cub.	
	Pola	760.1	+0.9	9.6		S. N. E.	1	sub.			19	13	755.9	9.8	S. N. E.	4	rub.	
Viena	761.3	+1.5	7.0		N.	3	c. d.			13	10	758.2	7.8	N.	3	sub.		
Islas Británicas	Stornoway																	
	Shields																	
	Valentia	762.0	+0.7	8.9		N. N. E.	5	c. cub.	N. da	0.7	13.9	8.3	766.1	11.7	N. N. W.	4	rub.	
Francia	Oris Nex	757.8	+0.2	10.7		S. E.	3	c. cub.	Riz ^a		12	6	761.3	10.2	N. W.	3	sub.	
	St. Mathieu	756.7	+1.5	11.0		N. N. W.	4	c. cub.	Riz ^a	6	15	8	763.2	12.8	N. N. W.	5	c. cub.	
	Islã de Aix	754.6		11.0		S. S. W.	4	sub.	Riz ^a	6	10	10	763.8	11.0	N. N. W.	3	sub.	
	Biarritz	760.8		12.0		S. S. W.	3	sub.	Riz ^a		16	18	764.0	13.0	N. W.	3	sub.	
	Paris	758.5	+0.4	5.9		S.	1	sub.			13.2	9.0	762.3	7.7	N. W.	2	c. cub.	
	Clermont	760.8	+0.7	2.1		cal	2	sub.			8	10.9	-0.6	763.8	7.2	N.	4	sub.
	Perpiñán	761.2	+0.2	6.4		N.	2	c. cub.				16.1	4.1	763.0	12.1	N.	2	sub.
	Cabo Sicié	752.4		9.0		N. N.	4	c. d.	N. da			16	12	756.1	11.0	N. W.	5	S.
	Niza	759.9	+0.6	10.0		cal	0	Shoia.	N. da	1	21	7	759.5	13.0	cal	0	c. d.	
	Italia	Liorna	759.3	+1.2	14.0		S. N. E.	3	sub.		1			759.5	13.2	N. N. E.	3	S.
Roma		760.3		9.0		N. E.	2	c. d.					758.0	13.7	N. S. W.	1	S.	
Cagliari		762.2		12.0		N. W.	3	c. d.					757.3	20.0	N. W.	6	rub.	
Palermo		763.1	+0.2	15.5		S. W.	1	S.					761.2	15.8	S. S. W.	3	sub.	
Portugal	Porto	763.1	+0.1	14.0		S. S. E.	3	sub.	Riz ^a		24	10	763.9	17.2	N. E.	3	sub.	
	Lisboa	761.5	+0.8	17.2		cal	0	S.	Riz ^a		23	14	762.0	16.6	N.	3	S.	
	Lagos	760.9	+0.2	22.6		cal	0	S.	N. da		28	12	760.8	18.3	N.	1	S.	
	Horta	763.7	+0.3	19.3		S. S. W.	2	c. cub.	Riz ^a		23	12	763.5	19.4	cal	0	S.	
	Angra	764.1	+0.4	19.5		S. E.	4	rub.	N. da		22	17	764.3	19.7	S. E.	3	sub.	
	Punta Delgada	762.7	+0.6	18.2		N. E.	4	sub.	Riz ^a		22	18	764.1	19.5	S.	3	sub.	
	Funchal	760.7		23.5		N. E.	2	sub.	N. da		26	17	761.1	23.9	N. E.	2	sub.	
Marruecos y Argelia	Tánger																	
	Casablanca																	
	Orán	760.7		17.2		S. S. E.	1	S.										
	Argel	760.3		21.0		N.	4	S.										
	Túnex	764.7		17.0		cal	0	S.										
Sfahs																		

Precios de suscripción

Un año 30 pesetas. Un semestre 15 pesetas

Administrador Habilitado del material de la Dirección general del Instituto Geográfico y Estadístico. Madrid

Dirección : Adresse : Address :

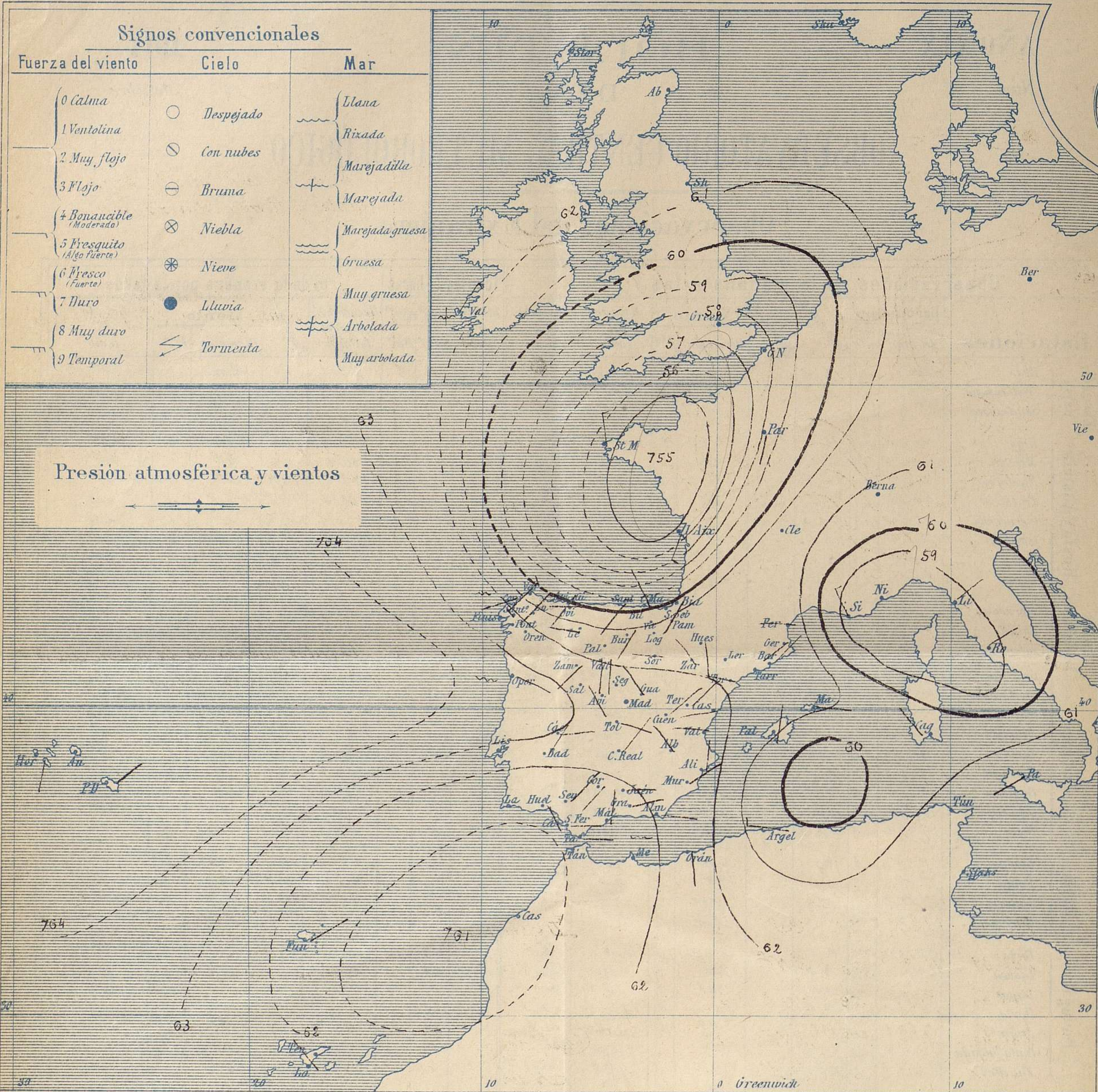
Señor

Jefe del Observatorio Central Meteorológico

Parque del Retiro

Apartado núm.º 285.

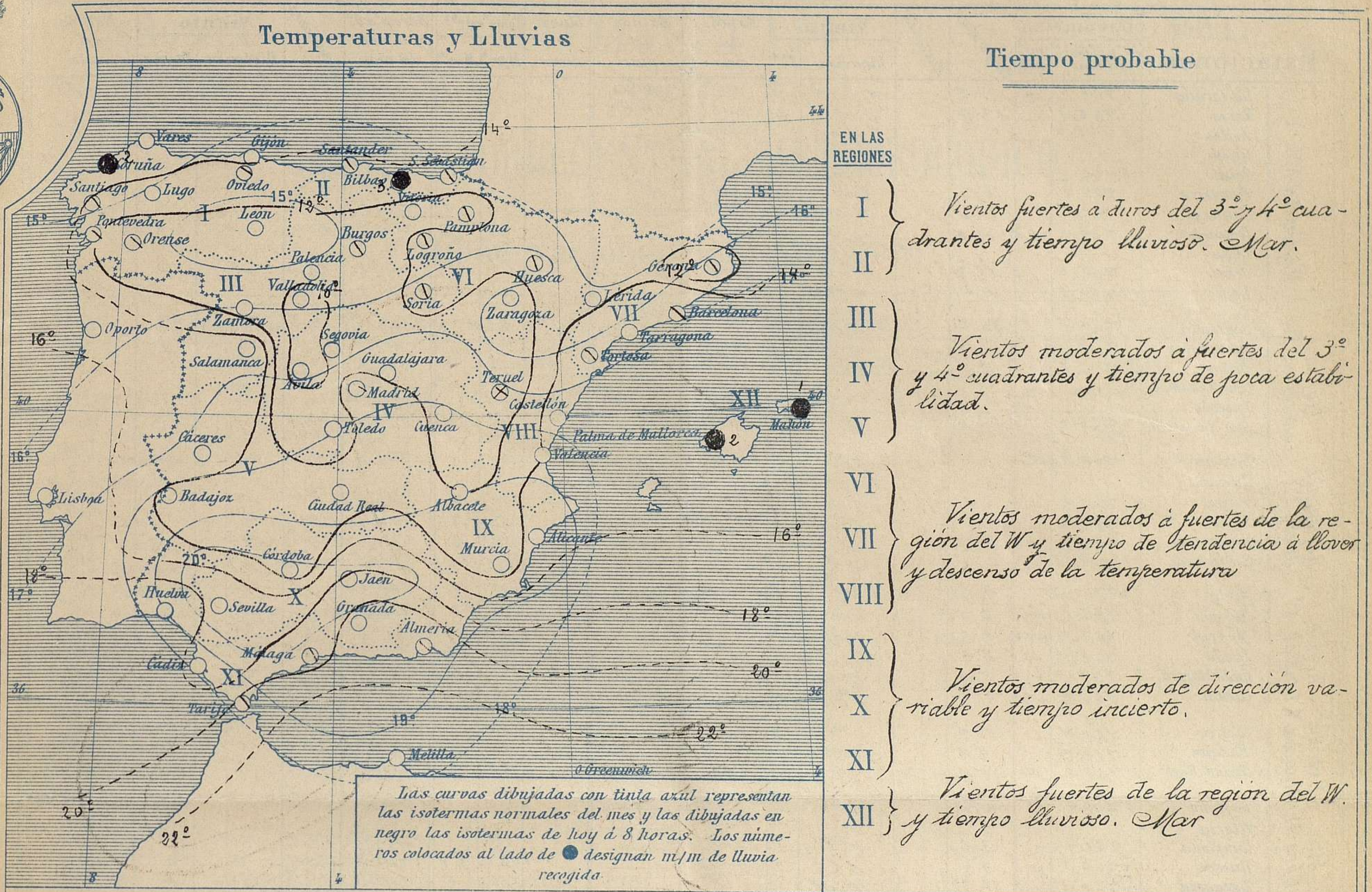
Madrid. (ESPAÑA)



Estado general

Una borrasca de poca intensidad hasta ahora (755 mm) se encuentra sobre Bretaña y en el Mediterráneo occidental un área de presiones débiles relativas, alejándose hacia las Azores las mayores presiones.

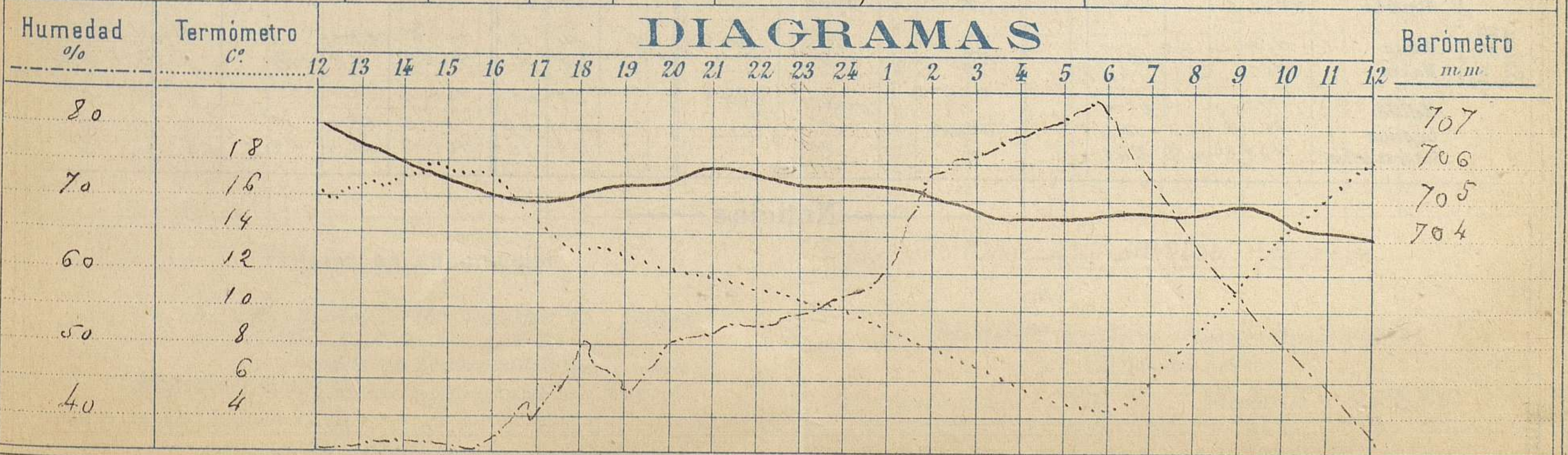
El tiempo es bueno en España, los vientos soplan con moderación de dirección variable y la temperatura continúa en descenso. La máxima de ayer fue de 29° en Sevilla y Huelva; la mínima de hoy ha sido de 1° bajo cero en León.



Observaciones de Madrid entre 12^h del dia 2 y 12^h del dia 3

PARQUE DEL RETIRO (Altitud 667 m.)

Hora	Barómetro m.m.	Termómetro C°	Humedad %	Viento	Fuerza 0 a 9	Lluvia o Nieve m.m.	Estado del Cielo	Notas
16	705.12	17.3	37	Cal	0	0	Despejado	Temp ^a máxima a la sombra 17.9
20	705.39	11.8	50	ENE	4	1	Id	Id mínima a la id 4.6
24	705.30	9.7	50	NNE	2	1	Id	
4	704.42	5.6	78	NNE	1	1	Casi despejado	
8	704.55	8.5	64	Cal	0	1	Nuboso	
12	703.93	17.8	37	S	3	1	Despejado	



Observaciones de España

Observaciones de la mañana á 8 horas										Id. en las 24 horas			Id. de la vispera á 16 horas			
Estaciones	Barómetro		Temperatura	Humedad	Viento		Estado del cielo	Estado del mar	Lluvia ó nieve	Temp. extr. ^{as}		Barom. á 0° y al nivel del mar	Temperatura	Viento		Estado del cielo
	al 0° y al nivel del mar	Var. en 3h			Dirección	F ^{za}				Max. ^a	Min. ^a			Dirección	Fuerza	
Región del N.W. I	La Coruña	762.7	-2.0	14.8	N. S. W.	3	sub.	N. W. lla.	2	17	13	767.4	15.0	N. N. W.	3	c. d.
	Vares	760.5		15.2	S. W.	4	sub.	N. W. lla.				766.8	14.6	N. E.	2	sub.
	Avilés	759.0			S. W.	1	llovizna	Riz.?				765.9		N. E.	2	sub.
	Gijón											765.5	14.2	N.	0	sub.
	Oviedo	759.3		12.6		0	sub.		Inapete.	15	10	768.0	16.4	N. E.	5	S.
	Finisterre	763.8		16.3		0	sub.	Ll.ª				766.2	15.7	N. E.	2	c. d.
	Santiago	762.5		11.0		0	sub.			18	10	765.3	21.0	N.	4	S.
	Pontevedra	762.8	+0.2	12.0		1	sub.			21	10			N.		
	Lugo	762.0	0.0	15.3		0	sub.			21	11	764.2	20.3	S.	0	sub.
	Orense	759.8				N. N. W.				17	-1	762.4	14.5	N.	4	Buena.
Región Cantábrica II	Santander	760.0		14.2	S. W.	6	sub.	N. W. lla.				766.9	15.2	N. W.	3	sub.
	Punta Galea	759.5		13.4	N. W.	6	sub.	N. W. da.	6			766.3	12.8	N. E.	3	sub.
	Bilbao	759.3	-1.6	12.6	N. E.	0	llovizna		3	15	10	765.9	14.0	N. W.	1	sub.
	Cabo Machichaco															
Región del Duero III	Igueldo					2	sub.	N. W. lla.				765.1	13.6	N.	2	sub.
	San Sebastián	759.0	-1.0	13.6												
	Zamora	762.7	+2.0			0	c. d.					765.6	15.4	N.	1	c. d.
	Palencia															
Región de Extremadura y Mancha IV	Burgos	760.6	-0.2	6.8	S. W.	1	sub.					764.7	9.5	N.	1	sub.
	Soria	761.3		8.4	N.	4	c. sub.					763.7	10.2	N. E.	3	S.
	Valladolid	763.2	-0.8	9.5	S.	1	c. d.					764.1	15.2	N. E.	3	sub.
	Salamanca	762.3	-0.2	11.0	S. E.	1	S.					764.5	14.0	N. E.	3	S.
	Ávila	777.0	2.5		N.	2	c. d.					760.1	11.2	N.	4	S.
Región Central V	Segovia	763.1	-1.2	6.0	N.	0	c. d.					761.1	13.0	N. E.	3	S.
	Madrid	763.0	+0.2	8.5	cal.	0	sub.					761.8	17.2	cal.	0	S.
	Toledo	762.9	-0.1	8.2	S. E. E.	2	S.					761.5	14.0	S. W. E.	1	S.
	Guadalajara	762.6	+0.4	8.0	N. W.	0	c. d.					761.1	17.0	N. E.	0	S.
	Cuenca	761.3	+0.3	6.5	N. E.	0	S.					760.5	14.8	N. E.	2	S.
	Cáceres	762.7		13.0	N.	3	S.					76.14	20.2	N. N. E.	3	S.
	Badajoz	762.2		12.2	N. N. E.	0	c. d.					760.3	22.2	N. N. E.	2	S.
Región de Ebro VI	Ciudad Real	765.2	0.0	10.0	N. E.	1	S.					761.1	19.0	N. E.	2	S.
	Logroño	759.4		11.5	N.	1	sub.					763.1	11.5	N.	2	sub.
	Vitoria															
	Pamplona	761.4		8.2	N. E.	0	sub.					763.4	10.0	N. W.	1	sub.
Región de Cataluña VII	Huesca	760.3	+0.8	9.4	S. E. E.	0	sub.					760.2	25.0	N.	4	sub.
	Zaragoza	762.0	-1.0	10.5	N. W.	1	S.					762.3	15.3	N. W.	4	S.
	Lérida	762.8	0.0	10.4	S. W.	0	c. sub.					762.9	17.0	N. E.	2	c. d.
	Gerona	761.0	+0.2	15.0	N. N. E.	2	sub.					761.1	19.0	S.	2	S.
Región de Aragón VIII	Barcelona															
	Tarragona															
	Tortosa	761.2	+0.1	16.5	N.	1	sub.					761.3	20.0	N. N. W.	2	S.
	Teruel	764.5		5.7	N. E.	0	niebla.					762.6	11.2	N. E.	3	sub.
	Castellón	761.6	0.0	16.0	N. S. W.	1	S.					762.3	19.0	S. E. E.	2	S.
	Valencia	761.8	0.0	14.0	N.	0	c. d.					762.1	19.8	S. E.	1	S.
Región de Castilla IX	Albacete	763.1		8.3	N. W.	0	S.					760.6	18.3	N. W.	1	S.
	Alicante	761.6	+0.4	15.2	N.	0	S.	Ll.ª				761.6	20.2	N.	1	S.
	Murcia	762.2	+0.6	13.0	N. E.	1	S.					761.0	22.0	S. W.	1	S.
	Sevilla	761.1		16.8	N. E.	4	S.					759.7	27.4	N. E.	4	S.
	Córdoba	760.6	0.0	13.0	S. W.	1	S.					761.2	27.0	S. E.	1	S.
	Jáen	762.5		16.2	N.	0	S.					760.7	20.2	N. E.	0	S.
	Granada	760.7		17.7	N.	1	S.					759.1	22.2	S. W.	3	sub.
Región de Andalucía X	Huelva	760.7		19.5	S. E.	0	c. d.	cal.				759.0	26.6	S. W.	4	S.
	Algeciras															
	San Fernando	760.8	+0.3	17.6	N.	2	S.	Riz.ª				760.2	22.2	N.	2	S.
	Tarifa	761.0		20.6	N.	2	sub.	N. W. da.				760.6	22.0	N.	2	c. d.
	Málaga	761.6	+0.2	19.4	N.	0	c. sub.	cal.				761.2	22.0	S. E.	4	c. d.
Región de Baleares XI	Almería	7769.5		21.4	N.	1	sub.	Ll.ª				759.4	24.0	N.	2	S.
	Palma	761.4	-0.8	14.8	N.	0	S.	N. W. lla.	2	24	13	761.9	23.2	S.	2	sub.
	Mahón	761.1		15.1	N.	2	?		1	18	14	762.1	17.2	N.	2	c. d.
	Melilla	764.6		24.0		1	sub.	Riz.ª				762.2	27.0	N. E.	2	S.
Región de Canarias XII	Laguna	761.9	+1.0	18.4	N. W.	1	S.					760.3	22.0	N.	1	S.
	Sta Cruz de Ten.	762.3	+1.3	24.1	N.	1	S.					760.5	24.4	S. E. E.	2	S.

— Noticias —