

OBSERVATORIO CENTRAL METEOROLÓGICO

Observaciones del Extranjero

Observaciones de la mañana á las 7 <sup>h</sup>										Id.en las 24 horas			Id.de la vispera por la tarde				
Estaciones	Barómetro		Temperatura	Humedad	Viento		Estado del cielo	Estado del mar	Lluvia ó nieve	Temp. <sup>s</sup> extr. <sup>as</sup>		Baróm. <sup>o</sup> y al nivel del mar	Temperatura	Viento		Estado del cielo	
	al m. y al nivel del mar	Var. <sup>o</sup> en 3h			Dirección	F. <sup>o</sup>				Máx. <sup>o</sup>	Min. <sup>o</sup>			Dirección	F. <sup>o</sup>		
Escandinavia	Bodo	751,2	0,0	12,8	E.N.E.	5	D.	Ria <sup>a</sup>		15	8	754,9	10,2	N.	1	c.d.	
	Cristiansund	751,3	+0,9	12,2	cal.	0	Brama.	al?		18	12	750,8	8,4	cal.	0	c. cubi.	
	Skudesnoes																
Rusia y Austria	Riga	758,5	0,0	16,1	N.S.W.	2	Sub.					756,3	21,1	S.W.	2	c.d.	
	Moscou	761,3	-0,6	17,5	S.S.W.	2	D.					762,7	20,0	N.S.W.	1	D.	
	Nicolaiew	764,1		16,3	N.N.E.	0	D.					764,5	21,2	N.E.	0	D.	
	Feldkirch	764,9	0,0	16,6	cal.	0	c.d.			29	15	764,4	20,6	S.	2	D.	
	Czernowitz	765,0	-0,2	13,3	S.S.E.	1	D.			24	11	765,8	17,3	cal.	0	D.	
	Cracovia	764,5	+0,6	19,6	N.S.W.	2	Sub.			30	17	763,0	20,2	N.	1	D.	
	Polá	762,8	+0,1	19,2	cal.	0	D.			28	16	763,2	23,4	N.W.	1	D.	
Viena	763,5	+0,6	20,0	N.	1	c.d.			28	18	763,1	21,3	N.	1	D.		
Islas Británicas	Stornoway																
	Shields																
	Valentia	767,8	+0,7	12,2	cal.	0	c. cubi.	W. de	6,3	15,3	9,4	765,0	16,7	N.S.W.	3	Sub.	
Francia	Gris Nex	761,9	+0,6	16,2	N.S.W.	3	cal.	Ria <sup>a</sup>		20	15	765,6	17,6	N.S.W.	4	c. cubi.	
	St. Mathieu	768,9	+0,2	15,8	cal.	0	cal.	Ria <sup>a</sup>		22	15	768,1	19,0	N.S.W.	2	Sub.	
	Isla de Aix	766,3		21,0	N.E.	3	Sub.	al?		25	16	766,1	20,5	N.W.	4	c.d.	
	Biarritz	766,4		21,2	S.S.E.	8	Sub.	W. de		25	20	766,8	23,2	N.E.	4	cal.	
	Paris	767,7	+0,2	16,7	cal.	0	c.d.		Imple	24,0	11,6	766,0	22,0	N.	2	c.d.	
	Clermont	765,8	+0,1	19,14	cal.	0	c.d.			29,6	12,4	764,3	24,0	N.	3	c.d.	
	Perpiñán	764,2	+0,2	23,4	S.W.	2	D.			32,3	19,0	763,8	25,8	S.E.	1	D.	
	Cabo Sicié	763,1		24,4	E.	1	Brama.	Ria <sup>a</sup>		20	20	763,1	24,0	N.	1	D.	
	Niza	763,3	0,0	25,6	cal.	0	D.			30	19	763,3	22,5	cal.	0	D.	
	Italia	Liorna	763,1	0,0	22,4	E.N.E.	3	D.					763,0	24,6	N.W.	3	D.
Roma		762,4	-0,2	20,0	N.	3	D.					763,0	25,5	cal.	0	D.	
Cagliari		763,0		22,0	S.E.	3	D.					761,4	29,0	S.E.	3	Sub.	
Palermo		762,8	+0,1	24,0	S.S.W.	1	D.					762,7	23,6	N.	1	D.	
Portugal	Porto	763,7	+0,4	20,2	E	3	D.	N. Spa.		26	14	764,0	17,1	N.	2	D.	
	Lisboa	761,6	+0,3	23,1	N.E.	2	D.	W. Spa.		32	20	762,7	23,8	N.	4	D.	
	Lagos	761,9	+0,3	24,2	N.E.	3	Sub.	W. Spa.				762,5	20,0	N.W.	1	D.	
	Horta	769,0	+0,3	18,7	N.E.	1	c.d.	N. de 1		27	13	768,6	19,5	N.E.	3	D.	
	Angra	767,7	0,0	18,4	N.W.	6	Sub.	W. de		3	26	16	767,1	18,4	N.	6	Sub.
	Punta Delgada	764,1	+0,3	18,2	N.	5	cal.	W. de		19	25	18	763,2	19,5	N.	4	cal.
Marruecos y Argelia	Tánger																
	Casablanca																
	Orán	763,4		21,4	S.	1	D.										
	Argel	764,1		24,7	E.	2	D.										
	Túnex	764,2		23,0	S.W.	3	c. cubi.										
Sjabs	762,5		25,2	N.	2	Sub.											

Precios de suscripción

Un año 30 pesetas. Un semestre 15 pesetas

Administrador { Habilitado del material de la Dirección general del Instituto Geográfico y Estadístico. Madrid

Dirección: Adresse: Address:

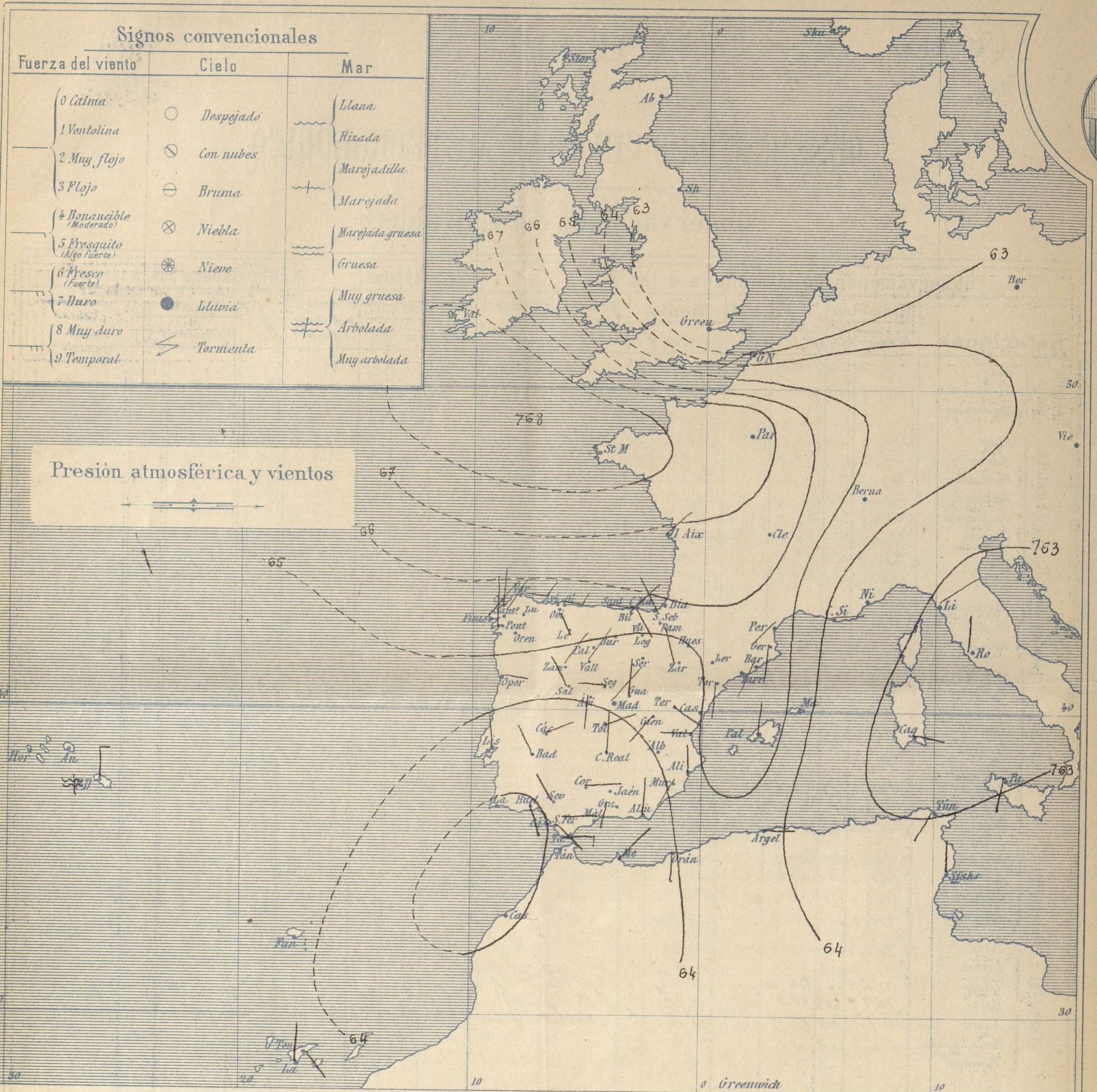
Señor

Jefe del Observatorio Central Meteorológico

Parque del Retiro

Madrid. (ESPAÑA)





**Estado general**

Persisten al S.W. de nuestra Península las presiones débiles y las más elevadas se encuentran situadas al W. de la punta de Bretaña.

El tiempo es bueno en toda España aunque el cielo aparece con nubes en Galicia y Andalucía; el viento sopla de dirección variable con poca fuerza y la temperatura es elevada. La máxima de ayer fue de 40° en Sevilla y Córdoba y la mínima de hoy ha sido de 14° en Geruel.

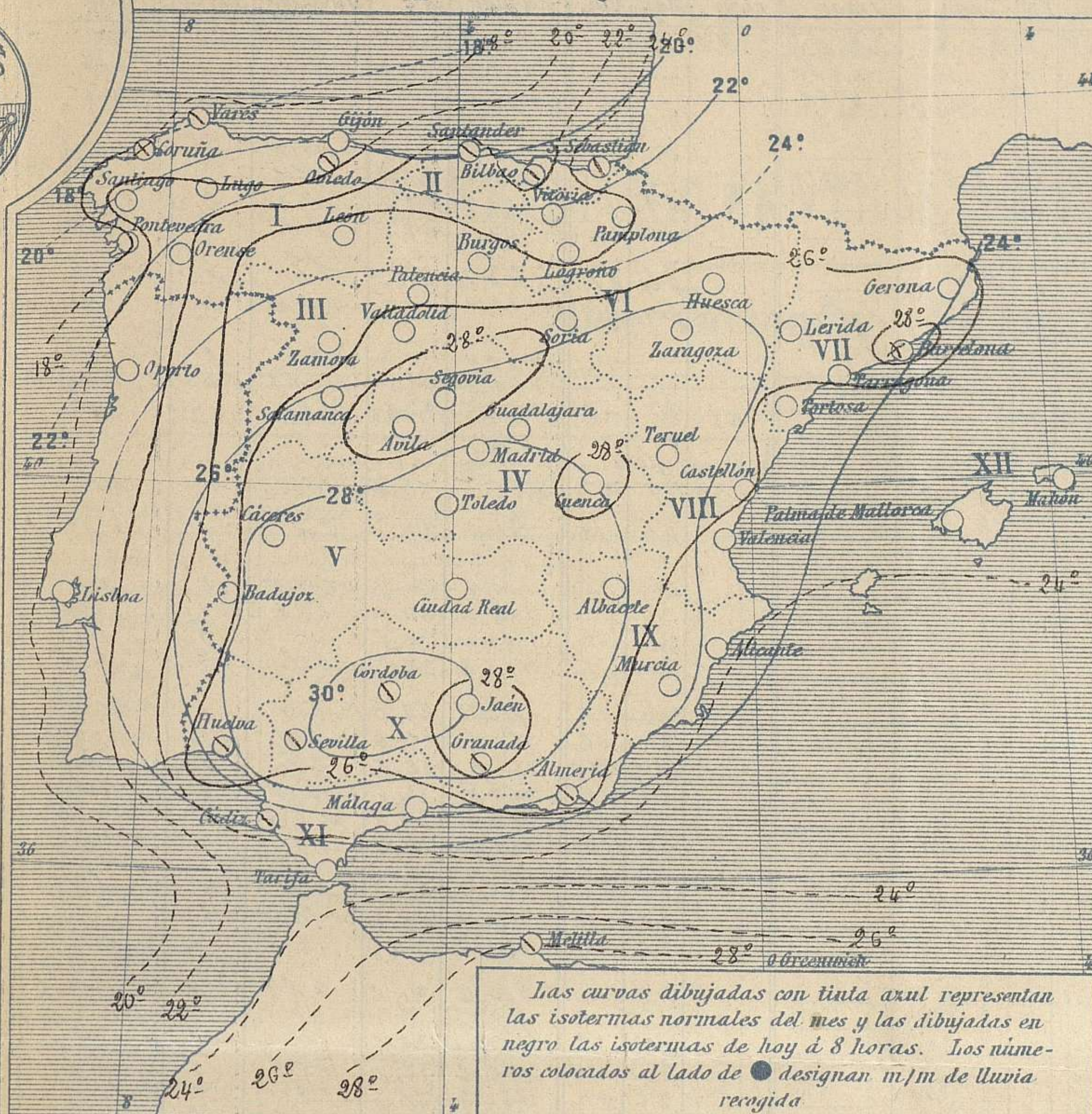
El Director general: Galarza

El Ingeniero Geógrafo, Jefe del Observatorio. J. Galbis





Temperaturas y Lluvias



Tiempo probable

EN LAS REGIONES

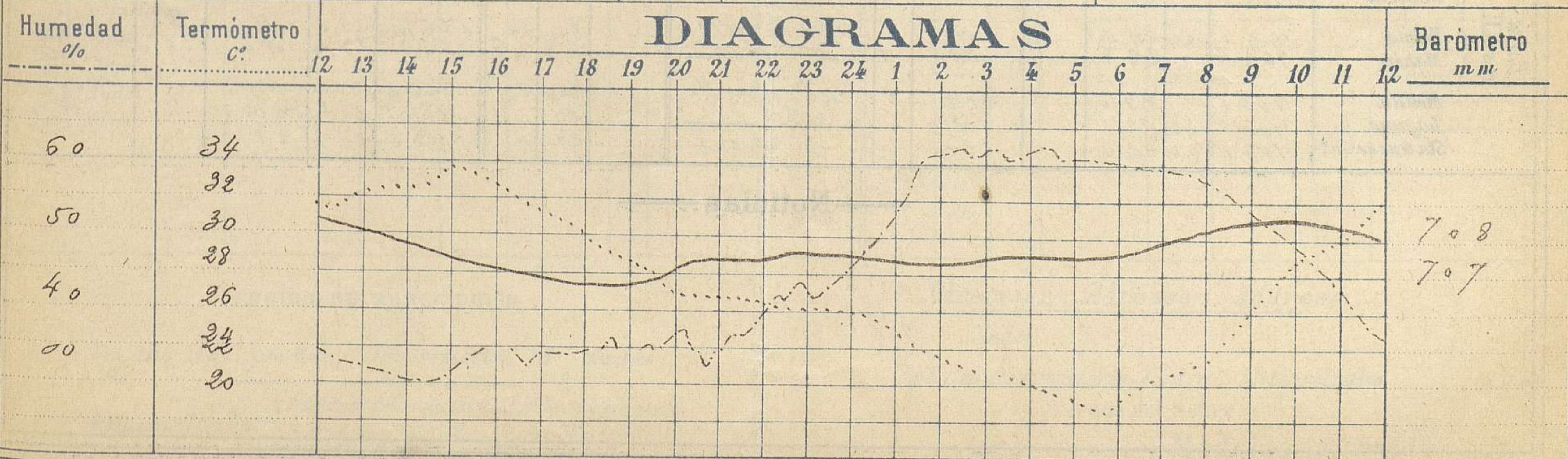
- I } Vientos moderados de la region del Norte y tiempo algo incierto.
- II }
- III }
- IV } Vientos flojos ó moderados de direccion variable y buen tiempo con alguna tendencia tormentosa. Calor.
- V }
- VI }
- VII } Vientos moderados de direccion variable y buen tiempo de poca estabilidad.
- VIII }
- IX }
- X } Vientos moderados de direccion variable y tiempo incierto.
- XI }
- XII } Vientos moderados de direccion variable y tiempo incierto.

Observaciones de Madrid entre 12<sup>h</sup> del dia 29 y 12<sup>h</sup> del dia 30

PARQUE DEL RETIRO (Altitud 667 m.)

Hora	Barómetro m m	Termómetro C°	Humedad %	Viento	Fuerza 0 á 9	Lluvia ó Nieve m m	Estado del Cielo	Notas
16	707.24	32.6	33	Cal	0	"	Despejado	Temp <sup>o</sup> máxima á la sombra 33.5
20	707.13	26.9	36	NNW	1	"	Id	Id mínima á la id 20.0
24	707.30	25.6	45	NE	3	"	Id	
4	707.60	21.6	62	N	2	"	Id	
8	708.27	23.0	58	NE	3	"	Id	
12	707.96	32.0	36	E	2	"	Id	

DIAGRAMAS





# Observaciones de España

Observaciones de la mañana á 8 horas										Id. en las 24 horas		Id. de la vispera á 16 horas				
Estaciones	Barómetro		Temperatura	Humedad	Viento		Estado del cielo	Estado del mar	Lluvia ó nieve	Temp. extr. <sup>as</sup>		Barom. á 0° y al nivel del mar	Temperatura	Viento		Estado del cielo
	al 0° y al nivel del mar	Var. <sup>as</sup> en 3h.			Dirección	F. <sup>ta</sup>				Max. <sup>a</sup>	Min. <sup>a</sup>			Dirección	Fuerza	
Región del N.W. I.	La Coruña	765,1	+0,3	18,4	N.W.	1	niebla	N.W.	22	16	766,7	16,6	N	3	Hub.	
	Vares	765,3		10,5	E	5	sub.	N.W.			765,8	14,8	N.W.	5	sub.	
	Avilés	765,8			E	4	lluvia	N.W.			765,6		E	1	Hub.	
	Gijón															
	Oviedo	765,1		13,4	S.E.	0	sub.		23	18	765,2	21,2	N.W.	1	c. sub.	
	Finist. rre	764,3		22,5	N.W.	5	S.	N.W.			766,1	21,5	N.W.	5	S.	
	Santiago	764,2		18,6	N.W.	2	c. d.		27	15	763,5	22,8	N.W.	3	c. d.	
	Pontevedra	763,2	+0,2	17,4	N	2	S.		28	14	764,1	22,8	S.W.	3	S.	
	Lugo															
	Orense	763,9	0	22,5	S	0	S		34	17	763,7	22,0	S	0	S	
León	764,8		20,8	E	0	S		31	14	764,4	21,5	S.W.	0	S.		
Región Cantábrica II	Santander	766,4		21,8	E	5	sub.	N.W.			766,9	22,5	N.W.	5	c. sub.	
	Punta Galea	765,8		22,4	S.E.	1	sub.	N.W.			766,3	22,6	N.W.	3	sub.	
	Bilbao	766,5	-1,0	21,4	N.W.	0	sub.		22	19	765,5	23,2	S.E.	1	sub.	
	Cabo Machichaco															
	Igueldo															
San Sebastián	765,5		24,4	N.W.	1	c. sub.	N.W.	24	21	765,3	23,6	N	1	sub.		
Región del Duero III	Zamora	765,7	+0,2	21,2	N.E.	1	S.		34	17	764,5	23,1	S.W.	1	c. d.	
	Palencia															
	Burgos	764,0	+0,6	20,6	E	1	S.		31	16	760,4	24,8	N.W.	0	c. d.	
	Soria	762,8		22,0	E	0	S.		31	17	762,6	20,8	S.E.	0	S.	
	Valladolid	762,4	+0,2	13,0	N.W.	1	S.		31	17	762,4	24,0	E	0	c. d.	
Salamanca	765,4	+0,8	22,8	N.W.	1	S.		34	16	766,2	22,2	S.W.	3	c. d.		
Región Central IV	Ávila	763,4		22,5	S	1	S.		30	16	760,7	29,5	S.W.	1	c. d.	
	Segovia	762,0	-0,5	24,0	N	0	S.		31	16	760,6	21,6	S.W.	1	c. d.	
	Madrid	764,1	+0,5	23,0	N.W.	3	S.		33,5	20,0	761,3	22,6	sub.	0	S.	
	Toledo	753,7	+0,3	22,6	N.W.	3	S.		37	20	759,8	33,6	S.W.	3	Hub.	
	Guadalajara	763,4	+0,2	23,0	N	0	S.		33	18	760,4	33,0	N.W.	0	c. d.	
	Cuenca	764,3	+0,7	24,2	S.W.	0	S.		33	14	761,5	22,8	S.E.	1	S.	
Alto Extrem. <sup>a</sup> Mancha V	Cáceres	762,1		26,0	N.W.	1	S.		32	20	762,9	35,0	S.W.	2	S.	
	Badajoz	762,5	+0,4	24,3	N.W.	0	c. d.		33	19	759,8	26,8	N.W.	1	S.	
	Ciudad Real	762,9	+0,3	23,3	N	1	c. d.		36	12	762,5	33,6	S	3	S.	
Alto Ebro VI	Logroño	765,6		21,6	N.W.	1	S.		36	24	762,3	31,5	S.E.	1	S.	
	Vitoria															
	Pamplona	765,2		21,4	N.W.	0	S.		32	17	763,6	32	N	3	S.	
	Huesca	763,8	+1,1	24,0	N.W.	0	Hub.		35,8	19,2	762,2	33,4	S.E.	0	c. d.	
	Zaragoza	763,1	+0,5	25,5	N.W.	0	S.		35	21	761,3	34,0	E	1	S.	
Región Llevant VII	Lérida	766,1	0,0	26,8	E	0	S.		34	12	765,7	30,2	S.W.	2	c. d.	
	Gerona	764,7	+0,2	29,0	S.W.	0	niebla	N.W.	31	20	759,9	28,8	S	2	c. d.	
	Barcelona															
	Tarragona	764,9	+0,5	24,8	S	1	S.		31	20	764,5	28,9	S.E.	3	S.	
	Tortosa															
Región Levante VIII	Teruel	764,6		21,6	S.E.	0	S.		25	14	762,4	31,8	E	0	S.	
	Castellón	769,8	0,0	26,1	E	0	S.		28	23	764,9	27,7	S.E.	1	S.	
	Valencia	765,4	0,0	24,6	N	0	S.		29	21	764,6	22,0	S.E.	1	S.	
Región de Guadalupe IX	Albacete	763,8		24,8	S.E.	2	c. d.		32	19	761,5	33,9	S.E.	2	c. d.	
	Alicante	765,2	+0,4	24,4	N	0	S.	N.W.	30	21	764,8	28,8	E	4	S.	
	Murcia	765,5		21,0	S.W.	2	sub.		34	19	762,4	32,0	S.E.	2	S.	
Región de Guadalupe X	Sevilla	761,7		26,4	N.W.	3	Hub.		40	22	761,2	29,2	cal.	3	S.	
	Córdoba	762,5	0,0	26,0	E	1	Hub.		40	20	761,6	39,0	S.W.	1	S.	
	Jaén	762,2		31,6	S	0	S.		36	23	761,5	25,2	E	0	S.	
	Granada	762,1		25,6	S.E.	3	c. sub.		Incapte	26	14	763,0	34,3	S.W.	1	Hub.
Región de Guadalupe XI	Huelva	761,5		27,6	S.E.	1	c. sub.	cal.	32	21	760,2	31,6	S.W.	4	S.	
	Algeciras															
	San Fernando	761,0	+0,2	25,3	S.E.	6	c. sub.	N.W.	33	22	761,6	28,1	E	3	c. sub.	
	Tarifa	762,7		23,4	E	6	c. d.	N.W.			762,1	24,7	N	5	c. sub.	
	Málaga	764,6	-0,2	23,2	N	0	c. d.	cal.	27	22	765,2	26,0	S.E.	8	c. sub.	
	Almería	762,8		26,4	N	1	Hub.	N.W.	22	25	762,0	28,2	S.W.	1	S.	
Región de Guadalupe XII	Palma	765,6	+0,4	24,4	N	1	S.	N.W.	31	22	763,4	28,6	S	2	S.	
	Mahón	764,5		28,2	N	1	S.		28	22	764,9	27,0	N	1	S.	
Región de Guadalupe XIII	Melilla	766,0		28,0	N.W.	2	sub.	N.W.	31	23	765,2	30,0	N		Hub.	
	Laguna	763,9	+0,2	20,1	N	4	c. sub.		27	16	763,7	21,1	N.W.	3	S.	
	Sta Cruz de Ten.	763,8	+0,4	24,9	S.E.	3	S.	cal.	27	21	763,6	26,5	N.W.	1	S.	

Noticias