

# DIRECCIÓN GENERAL DEL INSTITUTO GEOGRÁFICO Y ESTADÍSTICO

AÑO XIX

## BOLETÍN

1911.

Núm. 282

DEL

30 de Junio

## OBSERVATORIO CENTRAL METEOROLÓGICO

### Observaciones del Extranjero

Observaciones de la mañana a las 7 <sup>h</sup>										Id. en las 24 horas			Id. de la vispera por la tarde				
Estaciones	Barómetro		Temperatura	Humedad	Viento		Estado del cielo	Estado del mar	Lluvia o nieve	Temp. extr. <sup>as</sup>		Baróm. a 0° y al nivel del mar	Temperatura	Viento		Estado del cielo	
	al y al nivel del mar	Var. en 3h			Dirección	F <sup>za</sup>				Máx.	Mín.			Dirección	F <sup>za</sup>		
Escandinavia	Bodo	760.8	+0.8	13.2		E	3	c. ob.	Pr. <sup>o</sup>	2	17	8	712.5	19.9	N. S. W.	3	cul.
	Cristiansund	746.1	-0.6	12.4		cal	0	cul.	Lta.	1	19	10	713.1	12.0	cal	0	if.
	Skudesnoes																
Rusia y Austria	Riga	764.0	+0.2	16.8		N. S. W.	2	mul.		1			763.9	14.4	N. S. W.	1	S.
	Moscou	767.2	-1.4	16.2		N. N. E.	1	llu. <sup>o</sup>					764.1	19.9	N.	1	mul.
	Nicolaiev	760.7		20.1		N. N. E.	3	S.		3			761.0	21.6	N.	2	c. ob.
	Feldkirch	764.8	-0.1	15.4		cal	0	c. ob.			20	12	767.6	16.0	cal	0	S.
	Gernorvix	766.2	0.0	17.1		cal	0	cul.	Snop. <sup>o</sup>	19	15		766.1	17.0	if.	0	cul.
	Cracovia	766.7	-0.6	16.8		if.	0	S.		24	12		767.6	18.0	N.	1	c. cul.
	Pola	761.3	-0.3	19.4		if.	1	"		23	16		766.9	19.0	N. N. W.	1	S.
	Viena	761.2	-0.4	16.1		if.	0	"		22	12		767.8	15.5	N. W.	1	if.
Islas Británicas	Stornoway																
	Shields																
Francia	Valentia	758.4	+0.2	12.2		N. N. W.	2	cul.	N. <sup>o</sup>	10.4	15.0	11.7	761.2	12.2	N. S. W.	5	Lta.
	Gris Nez	758.8	-1.2	12.4		N. S. W.	6	llu. <sup>o</sup>	N. <sup>o</sup> g. <sup>o</sup>	1	17	12	765.9	14.0	S. W.	5	c. cul.
	St. Mathieu	764.2	-0.6	14.0		S. W.	4	cul.	N. <sup>o</sup> lta.	1	16	18	768.6	17.8	N. S. W.	3	cul.
	Isla de Aix	765.1		15.9		N. N. W.	3	if.	Pr. <sup>o</sup>		24	14	767.5	20.9	N. W.	3	S.
	Biarritz	766.0		18.0		S. S. W.	2	mul.	if.		23	17	768.8	21.8	cal	0	mul.
	Paris	762.7	0.0	11.3		S. W.	2	cul.		25.6	14.0		766.1	23.1	S. W.	2	S.
	Clermont	763.9	-0.1	21.3		S.	1	S.		27.7	12.3		765.8	26.1	N. E.	3	"
	Perpiñán	765.3	0.0	21.3		N. E.	1	"		26.7	14.2		767.4	24.3	N. E.	1	"
	Cabo Sicié	764.4		23.0		N. W.	1	"		25	14		768.2	19.2	cal	0	"
	Niza	765.0	-0.6	20.7		cal	0	c. ob.	cal		26	16		767.4	24.4	cal	0
Italia	Liorna	765.7	-1.2	23.0		S. N. E.	1	S.					767.0	24.0	N. W.	3	"
	Roma	764.9	-0.2	18.0		N.	3	"					765.3	23.6	N. W.	3	"
	Cagliari	766.2		19.0		N. W.	4	"					767.8	27.0	S. E.	4	"
	Palermó	765.6	-0.3	22.2		N. S. W.	2	"					766.9	17.2	cal	0	"
Portugal	Porto																
	Lisboa	764.5	+0.7	20.7		cal	0	c. cul.	Pr. <sup>o</sup>		29	17	765.2	21.3	N.	4	"
	Lagos																
	Horta	774.2	+0.2	18.5		N. E.	1	cul.	Pr. <sup>o</sup>		21	18	774.7	18.2	N. E.	4	cul.
	Angra																
Punta Delgada	772.0	+0.8	18.0		N. E.	3	if.	N. <sup>o</sup> lta.		21	17	772.7	18.4	N. E.	4	c. ob.	
Funchal	766.4	+0.6	20.9		N. W.	2	if.	if.		22	13	766.4	20.8	N. W.	2	mul.	
Marruecos y Argelia	Tánger																
	Casablanca																
	Orán	766.6		18.4		S. S. E.	2	c. ob.									
	Argel	766.4		22.0		E.	2	S.									
	Túnex	767.1		19.0		S. E.	2	c. ob.									
Sfaks																	

Precios de suscripción

Un año 30 pesetas. Un semestre 15 pesetas

Administrador Habilitado del material de la Dirección general del Instituto Geográfico y Estadístico. Madrid

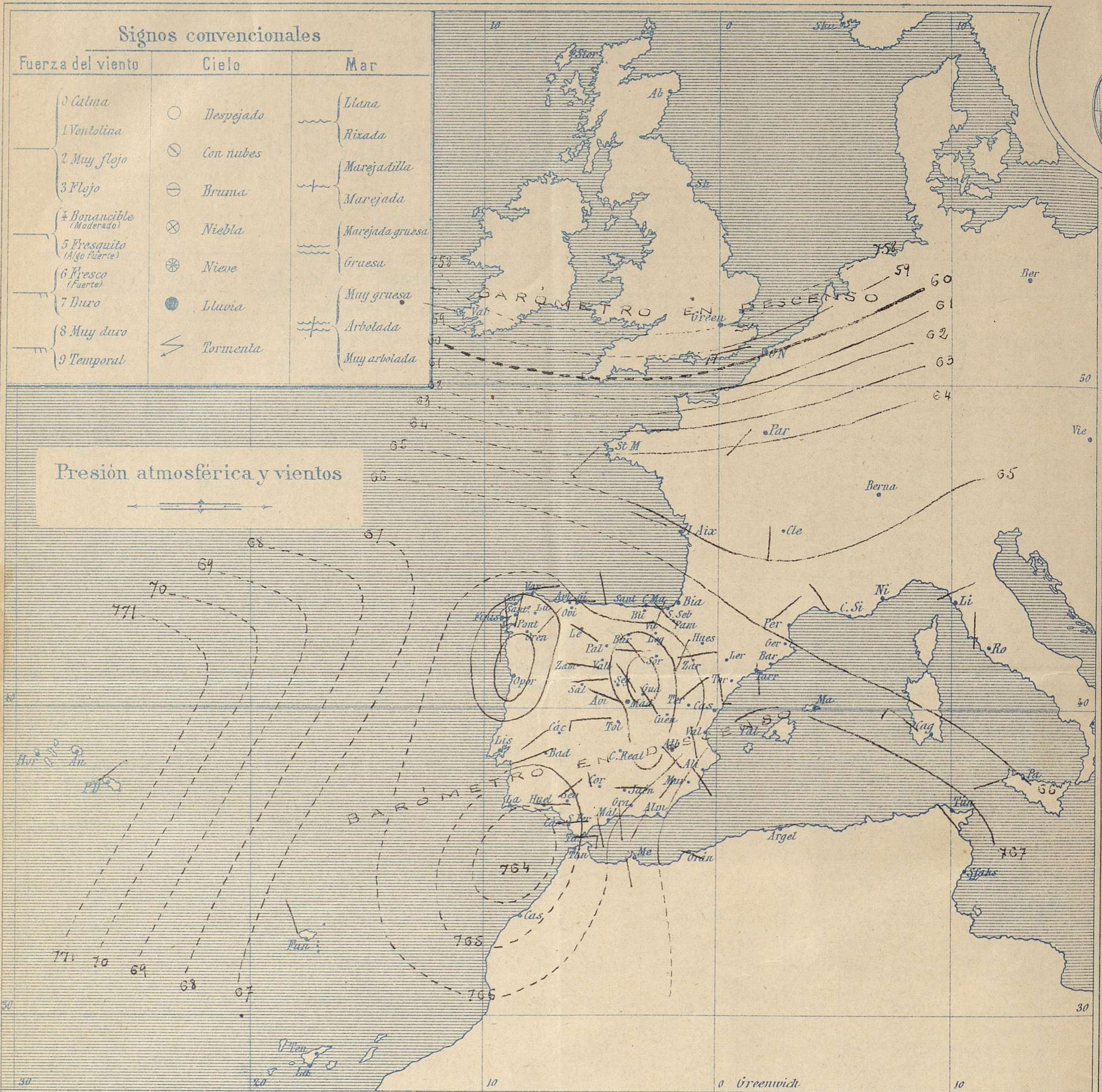
Dirección: Adresse: Address:

Señor

Jefe del Observatorio Central Meteorológico

Parque del Retiro

Madrid. (ESPAÑA)

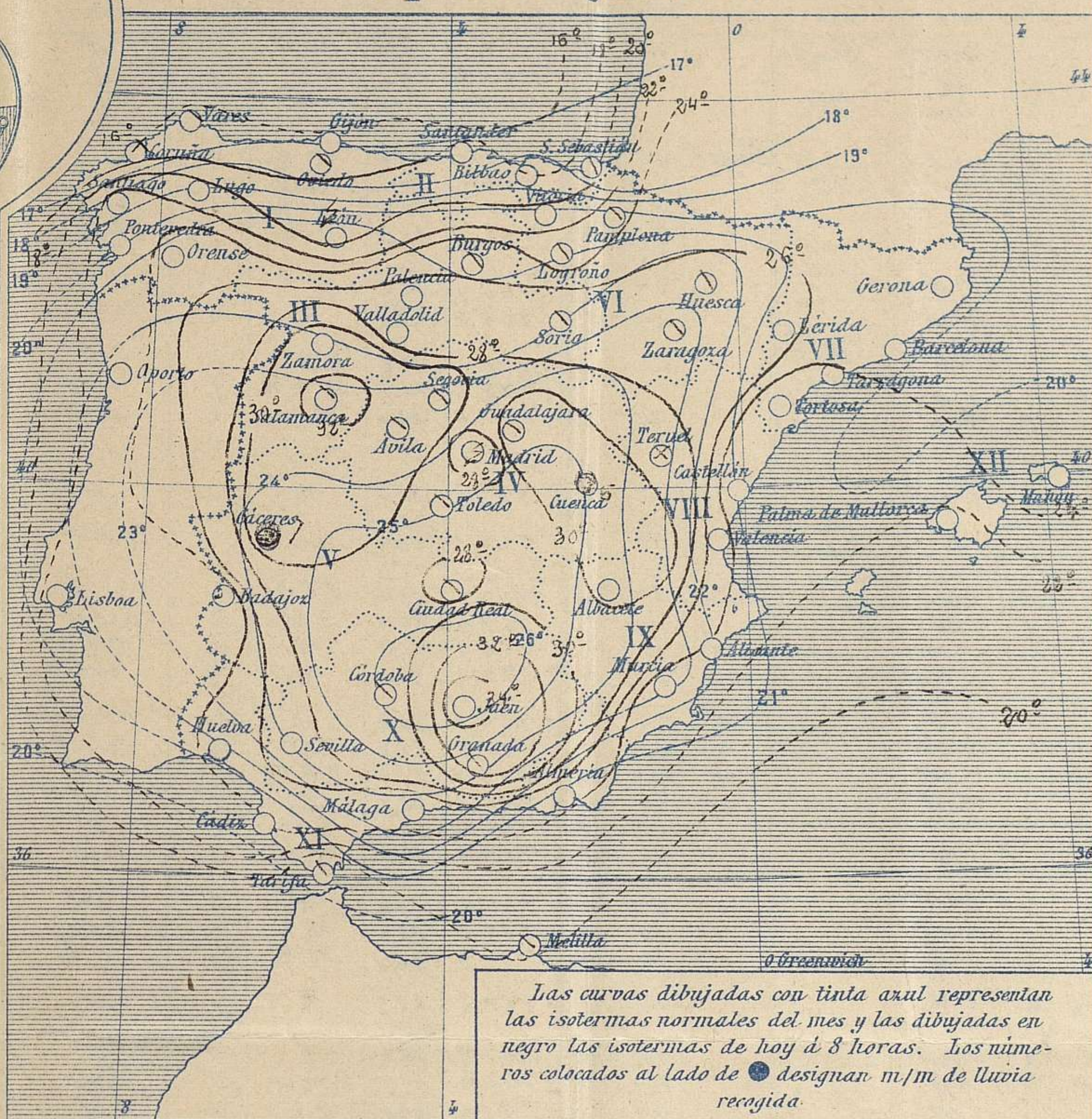


Estado general

Por el Norte de las Islas Británicas residen las presiones más bajas, y sobre nuestra Península se ha formado un área de presiones débiles relativas, con varios centros (764 m/m). El tiempo es en general bueno en toda España, aunque el cielo no aparezca limpio de nubes, los vientos soplan con poca fuerza de dirección variable y la temperatura es más elevada. La máxima de ayer fue de 41° en Sevilla y Córdoba y la mínima de hoy ha sido de 12° en Coruña.

Las mayores presiones residen al W. de las Azores.

Temperaturas y Lluvias



Las curvas dibujadas con tinta azul representan las isotermias normales del mes y las dibujadas en negro las isotermias de hoy á 8 horas. Los números colocados al lado de ● designan m/m de lluvia recogida.

Tiempo probable

EN LAS REGIONES

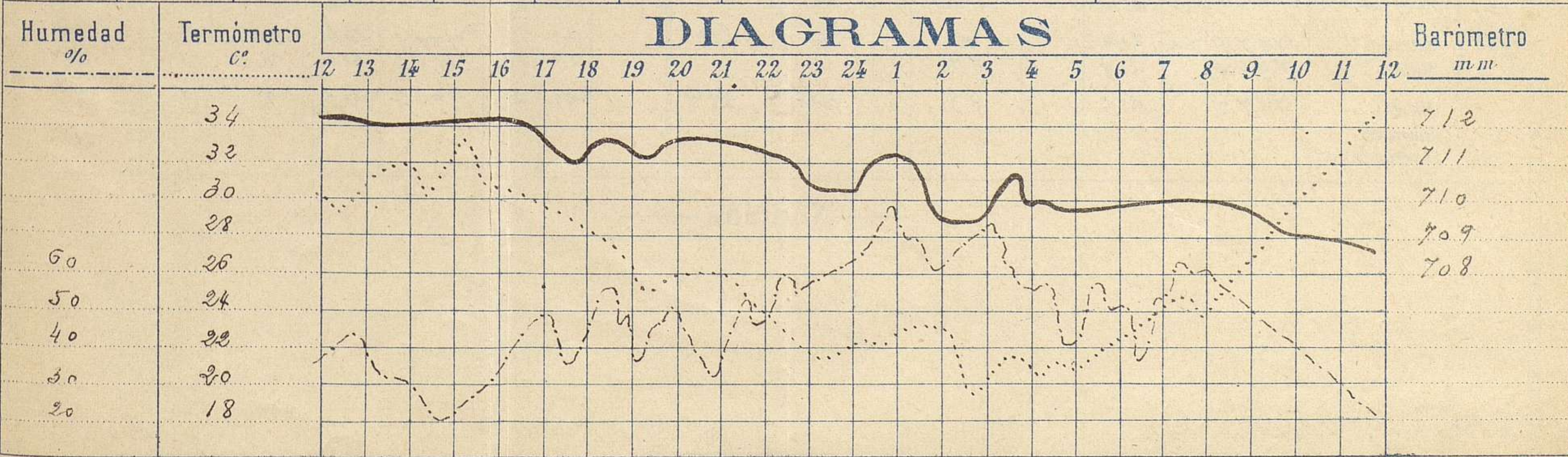
- I } Vientos moderados de dirección variable y tiempo algo incierto.
- II }
- III }
- IV } Vientos flojos ó moderados de dirección variable y buen tiempo. Calor.
- V }
- VI }
- VII } Vientos moderados de dirección variable y buen tiempo. Calor.
- VIII }
- IX }
- X } Vientos moderados de la región del Sur y buen tiempo. Calor.
- XI }
- XII } Vientos moderados de dirección variable y buen tiempo.

Observaciones de Madrid entre 12<sup>h</sup> del día 29 y 12<sup>h</sup> del día 30

PARQUE DEL RETIRO (Altitud 667 m.)

Hora	Barómetro m m	Termómetro C°	Humedad %	Viento	Fuera 0 á 9	Lluvia ó Nieve m m	Estado del Cielo	Notas
16	712.06	30.9	31	SSW	1		Casi cubierto	Temp. máxima á la sombra 34.6
20	711.60	25.7	50	NNW	1		Nuboso	Id. mínima á la id. 19.3
24	710.41	21.5	61	S	0		Id. ligera tormenta al W	
4	710.46	21.2	57	W	1	Inap. <sup>le</sup>	Casi cubierto	
8	709.96	23.8	62	WNW	0		id id	
12	708.56	34.6	23	SSS	0		Nuboso	

DIAGRAMAS



# Observaciones de España

Observaciones de la mañana á 8 horas										Id. en las 24 horas			Id. de la vispera á 16 horas				
Estaciones	Barómetro		Temperatura	Humedad	Viento		Estado del cielo	Estado del mar	Lluvia ó nieve	Temp. <sup>s</sup> extr. <sup>s</sup>		Barom. <sup>o</sup> á 0 <sup>o</sup> y al nivel del mar	Temperatura	Viento		Estado del cielo	
	á 0 <sup>o</sup> y al nivel del mar	Var. <sup>o</sup> en 3h.			Dirección	F <sup>ta</sup>				Max. <sup>a</sup>	Min. <sup>a</sup>			Dirección	Fuera		
Región del N.W. I	La Coruña	766.0	-1.0	16.0		P.	1	nieb. <sup>a</sup>	Ri <sup>o</sup>		22	12	767.5	19.0	N. N.	3	c. ob.
	Vares	766.9	0.0	15.9		E.	1	ul					768.3	16.1	E.	0	cul.
	Avilés	764.8				N.	1	llub. <sup>a</sup>	Lb.				767.0		E.	1	ul
	Gijón																
	Oviedo	764.6		16.2		P. N.	0	cul.		Inop <sup>o</sup>	22	14	767.2	20.6	N. E.	2	S.
	Ministerre	766.1		28.9		cab	0	S.	Lb.				768.3	20.4	cab	0	c. ob.
	Santiago	763.9		20.6		N.	0	"			31	15	761.7	21.4	N. E.	0	nub.
	Pontevedra	763.9	-0.4	23.2		P.	1	"			34	17	761.7	21.6	P. N.	2	c. ob.
	Lugo																
	Orense	762.8	0.0	25.0		N.	0	c. ob.			37	18	764.1	26.8	N. E.	1	c. ob.
León	765.2		15.0		P. E.	2	torm. <sup>a</sup>			29	15	764.8	27.9	E.	0	c. cul.	
Región Cantábrica II	Santander	767.5		18.9		N. N.	2	cul.	Ri <sup>o</sup>				770.0	19.6	E. N. E.	1	ul
	Punta Galea	776.2		19.1		N. N.	2	cul.	ul			778.4	21.0	N. N. N.	3	nub.	
	Bilbao	766.1	-0.2	18.0		E.	1	lun. <sup>a</sup>			27	16	767.6	24.0	N. N.	1	c. ob.
	Cabo Machiaco																
	Igueldo																
San Sebastián	761.1	+1.0	20.0		P. N.	1	c. cul.			23	15	767.1	22.8	N.	2	S.	
Región Duero III	Zamora	767.6	+2.1	22.1		E.	0	S.			33	17	769.6	20.4	cab	0	c. cul.
	Palencia																
	Burgos	764.6	-0.2	21.0		P. E.	0	cul.		Inop <sup>o</sup>	30	29	765.1	29.4	P. P. E.	1	c. ob.
	Soria	764.7		22.2		N.	0	ul			30	15	767.4	20.0	P. N.	2	c. cul.
	Valladolid	766.2	-0.8	22.6		E.	0	c. ob.		ul	33	17	766.4	21.2	N.	2	ul
Salamanca	766.4	-0.6	27.6		E.	1	c. cul.			36	19	770.1	20.0	N.	3	cul.	
Región Central IV	Ávila	766.4		21.1		P. E.	2	ul		ul	34	17	769.7	30.0	N.	3	c. cul.
	Segovia	769.7	-0.8	26.2		N.	1	nub.			35	18	765.8	29.8	P. N.	0	torm. <sup>a</sup>
	Madrid	765.8	-0.2	23.8		N. N. N.	0	c. cul.		ul	32.8	19.7	766.8	30.9	P. P. N.	1	c. ob.
	Toledo	764.5	-0.2	28.6		N. N. N.	4	nub.		ul	35	20	766.2	32.5	N.	1	cul.
	Guadalajara	763.8	-1.8	26.8		N. N.	0	ul			33	18	765.0	32.0	P. N.	1	ul
Cuenca	765.6	-0.9	21.8		N. N.	1	S.			35	22	766.6	33.4	N. N.	2	nub.	
Extrem. <sup>a</sup> Mancha V	Cáceres	767.7	0.0	27.8		P. N.	1	cul.			37	22	765.2	33.2	E.	1	cul.
	Badajoz	764.7	0.0	21.2		P.	0	nub.			39	19	763.9	36.4	N. E.	0	c. cul.
	Ciudad Real	767.1	-0.5	23.9		E.	3	ul			34	17	767.4	24.0	N. E.	1	c. ob.
	Hogroño	768.6		21.7		N. P. N.	2	cul.			34	15	769.3	29.9	E.	0	S.
	Vitoria																
Alto Ebro VI	Pamplona	768.5		23.0		P. N.	0	nub.			33	22	763.8	32.0	P.	0	S.
	Huesca	765.5	0.0	26.0		P. P. N.	0	ul			34.0	18.2	762.2	31.7	N. N. N.	1	nub.
	Zaragoza	764.7	+0.5	24.9		E.	1	ul			34	18	765.4	33.2	P. E.	0	ul
	Lérida																
	Gerona																
Cataluña VII	Barcelona	767.8	0.0	21.0		P. P. E.	2	S.	N <sup>o</sup> llo		28	18	769.1	27.0	N. N. N.	2	c. ob.
	Tarragona																
	Tortosa	766.9	-0.2	22.9		P. P. E.	0	S.			28	17	768.1	27.5	P. P. E.	4	nub.
	Teruel	766.8		22.2		N. E.	0	nub.			29	15	765.4	34.2	N.	0	S.
	Castellón	766.9	-0.5	23.4		E.	0	S.			25	19	768.8	24.8	P. E.	1	"
Valencia	766.9	0.0	24.4		P. P. E.	0	"			26	19	768.5	25.0	P. E.	1	c. ob.	
Región Levant. de VIII	Albacete	765.2		27.2		P. E.	1	c. ob.			35	16	765.6	33.5	P. E.	1	nub.
	Alicante	766.7	0.0	24.0		E. P. E.	0	S.	Lb.		29	16	769.1	26.6	E.	0	S.
	Murcia	766.6	0.0	22.0		P. N.	0	S.			39	15	768.0	29.2	N. N.	1	"
	Sevilla	765.1		24.0		N. E.	2	S.			41	19	764.0	40.0	P. N.	0	nub.
	Córdoba	764.8	+0.5	28.4		N. N. N.	1	nub.			41	21	761.4	39.8	P. N.	1	ul
Región de IX	Jaén	764.4		21.2		E.	0	S.			38	24	764.1	26.8	N.	0	S.
	Granada	766.1	0	29.7		P. P. N.	1	nub.			35	20	766.5	32.6	N.	2	nub.
	Huelva	763.1	-0.6	21.8		E.	2	S.	cab		32	19	764.5	27.8	P.	3	ul
	Algeciras																
	San Fernando	764.2	+0.5	24.0		E.	3	"	Ri <sup>o</sup>		28	20	764.6	21.8	E.	6	c. ob.
Región de X	Tarifa	766.2		19.7		E.	5	nub.	N <sup>o</sup> llo				768.1	20.0	E.	6	nub.
	Málaga	767.2	-0														