

DIRECCIÓN GENERAL DEL INSTITUTO GEOGRÁFICO Y ESTADÍSTICO

AÑO XIX

BOLETÍN

1911.

Núm.º 94

DEL

4 de Abril

OBSERVATORIO CENTRAL METEOROLÓGICO

Observaciones del Extranjero

Observaciones de la mañana a las 7 ^h										Id. en las 24 horas			Id. de la vispera por la tarde			
Estaciones	Baróm. a 0° y al nivel del mar	Variación en 3 h.	Temperatura	Humedad	Viento		Estado del cielo	Estado del mar	Lluvia ó nieve	Temp. extr. as		Baróm. a 0° y al nivel del mar	Temperatura	Estado	Estado del cielo	
					Dirección	F ^{va}				Máx.º	Min.º					F ^{va}
Escandinavia	Bodo	772.0	-7.8	42	E.	3	S.	Sl.	.	-3	-10	765.8	-4.8	N. N. E.	3	S.
	Cristiansund	769.8	-1.4	77	E.	1	c. cub.	M.	3	0	-3	766.4	-0.2	N.		nub.
	Skudesnoes															
Rusia y Austria	Riga	744.1	0.2	78	N. W.	0	nub.					744.8	1.6	S. W.		c. cub.
	Moscou	759.0	3.5	90	S. S. E.	3	cub.					754.3	4.1	S. S. W.	1	cub.
	Nicoláiev	751.4	4.8	96	S. S. E.	1	c. cub.					754.1	3.8	S.	3	sl.
	Feldkirch	757.4	1.6	75	N. E.	3	nub.		6			754.4	3.4	cal.	0	lluv.
	Gornorvitz	748.4	5.9	90	cal.	0	cub.		1	19	5	749.7	11.6	cal.	0	S.
	Gracovia	755.5	-0.2	57	N. W.	3	sl.		11	16	0	750.8	5.7	N. W.	3	lluv.
	Pola	749.4	7.4	79	S. S. E.	6	lluv.		19	19	7	751.5	10.6	S. W. E.	1	cub.
	Viena	755.5	0.4	64	N.	4	cub.		6	16	0	750.9	6.4	N. W. W.	4	lluv.
Islas Británicas	Stornoway															
	Shields															
	Valentia	772.4	3.9	64	E.	3	c. cub.	M.		2.4	3.4	769.6	7.2	N. E.	3	c. cub.
Francia	Oris Nex	765.3	2.3	72	SE	5	c. cub.	Pic.	1	7	0	764.1	3.6	N. N. E.	6	c. cub.
	St. Mathieu	769.3	2.4	79	N. E.	3	c. S.	Pin.		4.1	1	764.9	8.2	S. N. E.	4	cub.
	Isla de Aix	763.4	3.0	58	N. N. E.	3	c. S.	sl.		1.3	0	761.0	9.0	N. E.	3	sl.
	Biarritz	760.6	4.0	82	N. N. E.	4	c. cub.	M.	2.1	14	1	763.2	11.0	N. N. W.	4	c. cub.
	Paris	764.1	0.0	80	N.	4	S.			7.1	-1.6	764.1	4.0	N. N. E.	4	S.
	Clermont	759.9	-2.5	81	N. W.	5	nub.		3	8.7	-3.5	758.9	3.9	N.	4	cub.
	Perpiñán	754.5	6.0	69	N. W.	5	nub.			15.8	5.1	755.7	13.7	N. W.	5	nub.
	Cabo Sicié	747.6	10.6	68	N. W.	7	sl.	Grue.		14	9	749.9	9.8	N. W.	5	sl.
Niza	744.9	9.0	87	cal.	0	lluv.	Pin.	1	14	8	749.0	9.4	cal.	0	lluv.	
Italia	Liorna	745.0	11.6	85	W.	6	lluv.		12			747.6	13.0	N. E.	4	lluv.
	Roma	747.3	11.6	80	S. W.	2	c. cub.		6			747.7	12.8	N. W.	3	cub.
	Cagliari	754.0	11.8	90	N. W.	4	nub.					753.3	12.2	N. W.	5	c. cub.
	Palermo	753.2	13.3	75	S.	4	c. S.		3			750.6	13.3	N.	6	c. cub.
Portugal	Porto	753.3	13.9	52	E.	4	S.	Riv.		1.9	11	753.1	16.0	S.	1	S.
	Lisboa	751.3	13.0	69	N. E.	4	S.	M. g. s.	2	16	10	756.2	13.4	N. E.	3	nub.
	Lagos	754.3	14.8	70	N. E.	3	c. S.	sl.	3.0	14	9	758.5	13.0	N. W.	1	c. S.
	Horta	766.0	12.2	10.8	WSW	1	Cub.	Alf.		17	12	765.7	13.5	N. N. E.	2	S.
	Angra	766.0	14.3	13.2	WSW	2	nub.	Alf.		17	11	765.2	14.4	N.	3	nub.
	Punta Delgada	765.9	14.0	83	N. N. E.	1	nub.	M.		16	13	763.8	13.5	N.	2	c. cub.
	Funchal	756.7	14.1	77	N. N. W.	2	lluv.	M.	4	17	8	752.9	14.0	N. N. W.	2	lluv.
Marruecos y Argelia	Tánger															
	Casablanca															
	Orán	759.5	14.0		N. S. W.	1	c. cub.									
	Argel	752.8	15.5		N.	3	sl.									
	Túnex	756.4	18.0		N.	3	sl.									
Sfaks	755.2	17.0		S. E.	4	S.										

Precios de suscripción

Un año 30 pesetas. Un semestre 15 pesetas

Administrador { Habilitado del material de la Dirección general del Instituto Geográfico y Estadístico. Madrid

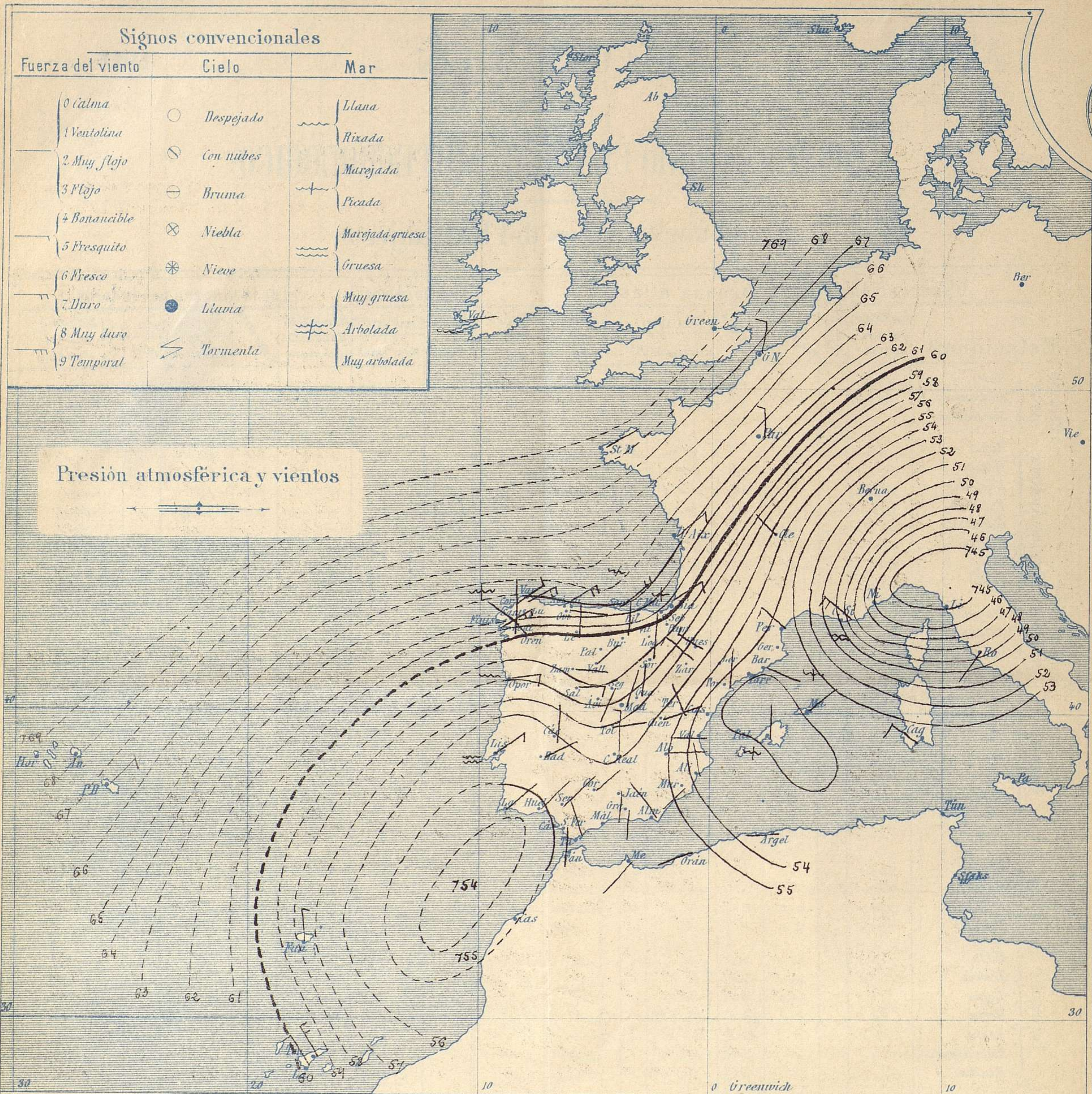
Dirección: Adresse: Address:

Señor

Jefe del Observatorio Central Meteorológico

Parque del Retiro

Madrid. (ESPAÑA)

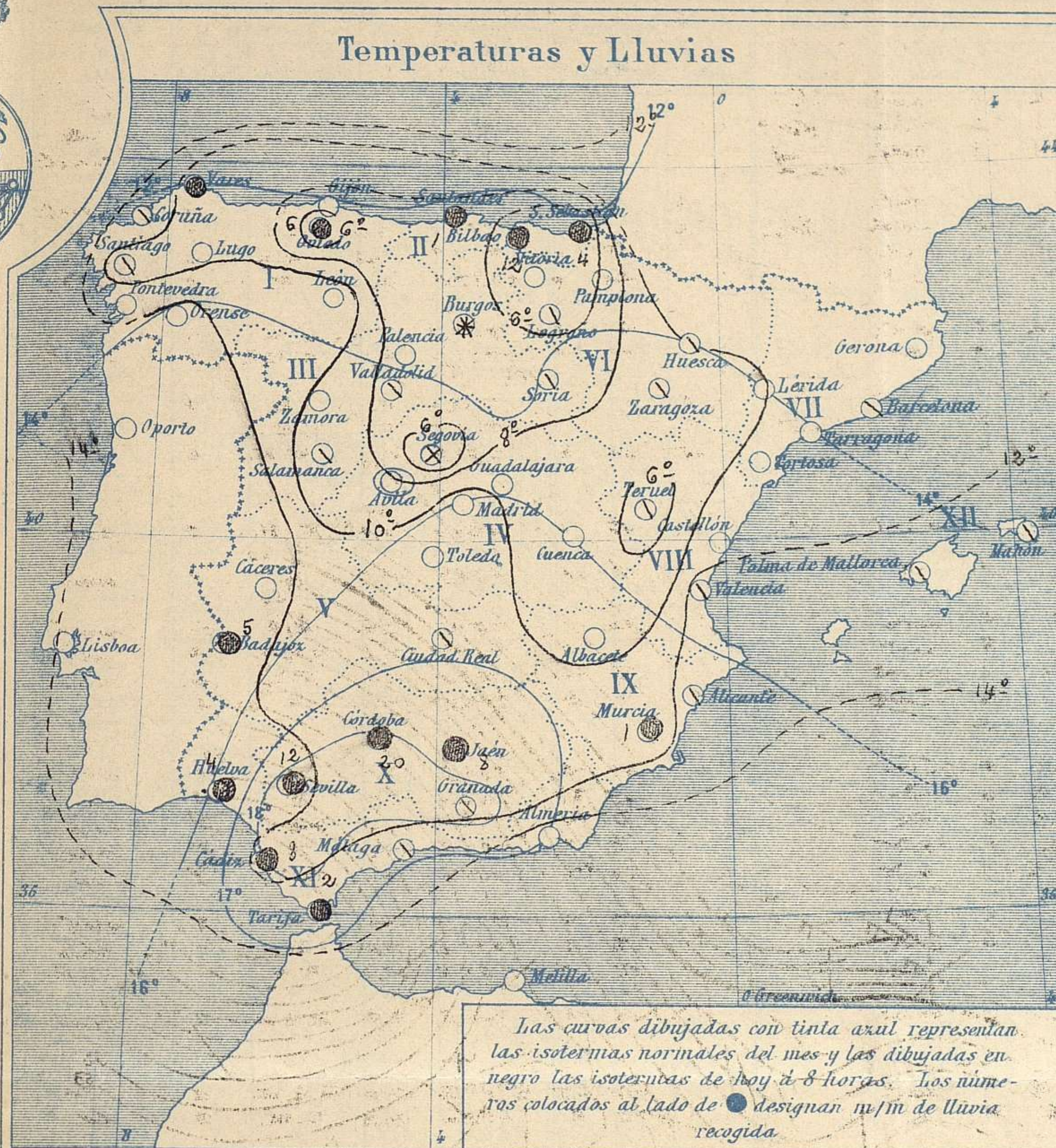


Estado general

La borrasca del mar Tirreno ha caminado hacia el Norte, presentando hoy el centro sobre Lombardia; como secundario de esta ha quedado la depresión venida del Atlántico. Lluve en Cantabria, Galicia y Andalucía, dominando por toda la Península, los vientos frescos de la región del Norte.

La temperatura máxima de ayer fue de 22° en Pontevedra, Murcia y Almería; la mínima de hoy ha sido de 2° bajo cero en Segovia.

Las presiones más elevadas residen al W de las Islas Británicas



EN LAS REGIONES

I } Vientos frescos y muy frescos de la región del Norte, tiempo lluvioso y Mar.

II } Vientos bonancibles y frescos de la región del Norte y tiempo incierto

III } Vientos frescos de la región del Norte y tiempo incierto.

IV } Vientos frescos de la id id y tiempo incierto.

V } Vientos frescos de la id id y tiempo incierto.

VI } Vientos frescos de la id id y tiempo incierto.

VII } Vientos frescos de la id id y tiempo incierto y algo lluvioso. Mar.

VIII } Vientos frescos de la id id y tiempo incierto y algo lluvioso. Mar.

IX } Vientos frescos y muy frescos de la región del Norte y tiempo lluvioso y tormentoso. Mar

X } Vientos frescos y muy frescos de la región del Norte y tiempo lluvioso y tormentoso. Mar

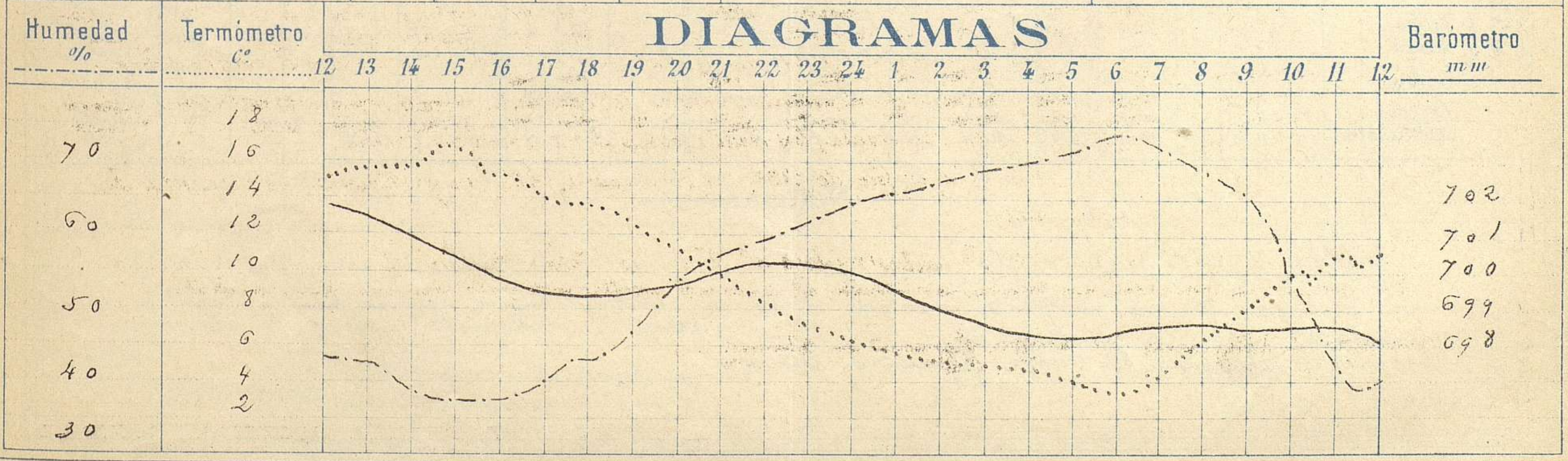
XI } Vientos frescos de dirección variable y tiempo lluvioso. Mar.

XII } Vientos frescos de dirección variable y tiempo lluvioso. Mar.

Observaciones de Madrid entre 12^h del día 3 y 12^h del día 4

PARQUE DEL RETIRO (Altitud 667 m.º)

Hora	Barómetro m m	Termómetro C.º	Humedad %	Viento	Fuerza 0 á 9	Lluvia ó Nieve m m	Estado del Cielo	Notas
16	699.50	15.5	37	N	1		Casi cubierto	Temper. máxima á la sombra 16.9
20	699.40	11.2	54	NNE	3		Nuboso	Id mínima id 5.5
24	700.00	6.3	64	NNE	4		Id	
4	698.20	4.7	70	NE	5		Casi despejado	
8	698.58	6.4	69	NNE	0		Despejado	
12	698.07	11.0	39	N	4		Casi cubierto	



Observaciones de España

Observaciones de la mañana á 8 horas										Id. en las 24 horas			Id. de la vispera á 16 horas				
Estaciones	Barom. á 0° y al nivel del mar	Variación en 3 hr.	Temperatura	Humedad	Viento		Estado del cielo	Estado del mar	Lluvia ó nieve	Temp. extr. as		Barom. á 0° y al nivel del mar	Temperatura	Viento		Estado del cielo	
					Dirección	F.ª				Max.ª	Min.ª			Dirección	Fuerza		
Región del NW. I.	La Coruña	763.9	10.0	74	N. E.	5	nub.	M.ª		15	7	762.3	14.2	N. N. E.	3	S.	
	Vares	763.0	7.0	83	N. E.	7	lluv.	Pic.ª				762.6	9.7	E.	6	c. S.	
	Avilés	763.8			N. E.	6	carb.	id.				763.3		N. E.	1	c. carb.	
	Gijón																
	Oviedo	763.0	4.6	80	E.	2	carb.		6	13	4	762.6	10.3	N.	3	c. carb.	
	Finisterre	761.8	11.8	58	N. E.	6	nub.	Riz.ª	4			759.7	14.4	N. E.	7	S.	
	Santiago	760.9	7.8	79	N. E.	5	id.			18	5	759.5	14.9	N. E.	4	c. S.	
	Pontevedra	2763.1	11.0	63	N.	4	c. S.			32	8	2757.8	20.4	N.	3	c. S.	
	Lugo																
	Orense	760.1	11.5	66	N. W.	2	c. S.			20	5	759.8	18.8	S. E.	2	S.	
León	2757.0	5.6	91	N.	9	S.			13	5	2756.4	11.9	N. N. E.	3	nub.		
Región Cantábrica II.	Santander	763.5	6.0	67	N. E.	7	carb.	Pic.ª	1			765.0	15.0	N.	3	c. S.	
	Punta Galea	763.5	5.2	51	N. E.	5	id.	M.ª	3			762.5	12.3	N. N. W.	1	carb.	
	Bilbao	2761.3	5.8	61	N. E.	2	id.		12	14	5	761.5	13.0	N. W.	4	c. carb.	
	Cabo Machichaco																
	Igueldo																
San Sebastián	763.1	4.4	67	N. E.	3	c. carb.	S.ª	4	13	4	761.1	10.4	N. W.	3	carb.		
Región del Duero III.	Zamora	759.8	5.1	84	E.	1	S.			15	1	759.4	12.1	E.	1	nub.	
	Palencia																
	Burgos	759.9	1.7	85	N.	2	nub.			10	1	759.1	9.0	N. E.	2	nub.	
	Soria	757.7	2.0	71	N.	5	carb.			11	1	759.7	10.5	N. N. W.	4	S.	
	Valladolid	759.4	4.0	83	N. E.	1	c. carb.			15	2	759.0	13.4	N. E.	2	nub.	
Salamanca	759.1	5.2	78	E.	4	nub.			15	0	758.7	14.0	E.	2	c. S.		
Región Central IV.	Ávila																
	Segovia	759.6	-0.0	93	S. W.	0	nub.			15	2	756.5	13.0	N.	1	S.	
	Madrid	757.1	6.4	68	N. N. E.	0	S.			16.9	3.5	756.1	15.5	N.	1	c. carb.	
	Toledo	756.9	7.7	65	S. N. E.	2	S.			18	4	756.0	16.6	S. N. E.	2	carb.	
	Guadalajara	756.3	5.8	61	N.	0	c. S.			15	2	755.6	14.8	N.	0	nub.	
Cuenca	755.2	7.8	75	S. N. E.	1	c. S.			15.8	2.2	755.4	13.4	N. W.	2	id.		
Alto Extrem.ª V. Mancha N. Ebro VI.	Cáceres	755.7	10.4	70	N.	3	S.			17	4	756.4	16.2	E.	3	nub.	
	Badajoz	755.1	11.2	77	N. E.	2	c. S.			18	6	2759.1	11.2	W.	1	lluv.	
	Ciudad Real	755.3	6.6	79	N.	4	carb.			18	5	757.6	11.6	N. E.	1	nub.	
	Lagrona	760.2	3.7	67	N.	7	carb.			16	2	761.5	11.6	N. N. W.	3	c. carb.	
	Vitoria																
Región Llanura VII. Cataluña VIII. Levan. IX. Guadalg. X. Sur XI.	Pamplona																
	Huesca	2753.2	7.2	46	N. N. W.	4	nub.			17.8	9.7	2755.7	14.0	N. N. W.	6	c. S.	
	Zaragoza	756.3	6.4	67	N. W.	4	id.			15	5	757.0	14.8	N. W.	3	S.	
	Lérida																
	Gerona																
Región Llanura VII. Cataluña VIII. Levan. IX. Guadalg. X. Sur XI.	Barcelona	752.3	11.6	80	S. S. E.	1	carb.	M.ª		18	9	756.3	15.2	S. S. E.	1	c. S.	
	Tarragona																
	Tortosa	753.0	11.8	48	N.	2	S.			19	10	756.1	18.2	N. W.	3	c. S.	
	Teruel	2757.3	3.2	83	N. W.	0	carb.			15	1	2757.7	11.6	N. E.	0	nub.	
	Castellón																
Región Llanura VII. Cataluña VIII. Levan. IX. Guadalg. X. Sur XI.	Valencia	753.7	12.3	56	W.	0	nub.			19	9	756.9	15.8	S. E.	1	c. carb.	
	Albacete	755.2	5.7	74	E.	1	id.			19	2	2755.1	17.1	W.	1	nub.	
	Alicante	753.4	13.2	71	N. N. W.	0	carb.	carb.		18	11	756.2	16.6	S. S. E.	1	carb.	
	Murcia	752.6	11.0	96	S. W.	0	id.		1	22	10	756.0	17.0	S. W.	1	id.	
	Sevilla	755.1	12.6	86	N. E.	2	c. carb.		12	19	9	756.6	15.8	S. W.	2	c. carb.	
Región Llanura VII. Cataluña VIII. Levan. IX. Guadalg. X. Sur XI.	Córdoba	755.1	10.2	90	N. E.	1	lluv.		20	20	8	757.3	18.2	S. W.	1	lluv.	
	Jaén	756.4	8.8	86	S.	0	c. carb.		8	17	5	2754.2	15.8	S. N. E.	0	nub.	
	Granada	754.7	6.9	88	S.	0	id.			15	4	756.0	14.6	N. W.	3	carb.	
	Huelva	755.1	12.7	85	N. E.	1	nub.		4	16	13	755.9	14.7	S. E.	1	carb.	
	Cádiz																
Región Llanura VII. Cataluña VIII. Levan. IX. Guadalg. X. Sur XI.	San Fernando	755.2	11.0	90	S. S. E.	2	c. carb.	Riz.ª	8	17	10	757.2	14.7	S.	2	lluv.	
	Tarifa	756.4	12.4	90	carb.	0	carb.	carb.		3		2753.0	15.0	E.	2	carb.	
	Málaga	754.7	12.2	78	N. N. W.	0	c. carb.	S.ª		17	11	757.8	16.6	N. N. W.	2	c. carb.	
	Almería	753.4	15.2	76	N. W.	1	S.	id.		22	11	756.3	20.3	S. W.	1	c. S.	
	Palma	752.2	12.2	79	N.	1	nub.	M.ª		17	9	756.8	16.6	S. W.	4	c. S.	
Región Llanura VII. Cataluña VIII. Levan. IX. Guadalg. X. Sur XI.	Mahón	755.2	12.4	74	N. E.	2	c. carb.			17	11	756.8	14.6	N.	2	carb.	
	Melilla	2749.1	17.0	88	S. W.	2	S.	carb.		22	12						
	Laguna	759.7	11.9	92	N. W.	5	c. carb.			16	10	758.7	14.3	N. W.	4	nub.	
Sta Cruz de Ten.ª	759.8	17.2	63	N. W.	7	nub.	Riz.ª		3	20	15	758.9	13.9	S. W.	5	c. S.	

Noticias

Las estaciones que aun no tienen montado el servicio meteorológico o que no han podido transmitir el telegrama del tiempo, figurarán en blanco.