

DIRECCIÓN GENERAL DEL INSTITUTO GEOGRÁFICO Y ESTADÍSTICO

AÑO XIX

BOLETÍN

1911

Núm. 25

DEL

25 de Enero

OBSERVATORIO CENTRAL METEOROLÓGICO

Observaciones del Extranjero

Observaciones de la mañana a las 7 ^h										Id. en las 24 horas			Id. de la vispera por la tarde				
Estaciones	Baróm. a 0° y al nivel del mar	Variación en 3 h.	Temperatura	Humedad	Viento		Estado del cielo	Estado del mar	Lluvia ó nieve	Temp. extr. as		Baróm. a 0° y al nivel del mar	Temperatura	Viento		Estado del cielo	
					Dirección	F ^{ta}				Máx. a	Min. a			Dirección	F ^{ta}		
Escandinavia	Bodo	733.3	3.4	70	N. S. W.	6	emb.°	W. a	2	5	2	748.1	2.4	S. S. W.	3	emb.°	
	Cristiansund	743.7	2.8	75	W.	8	c. emb.°	W. a gru. a	10	7	0	743.5	6.7	S. S. W.	4	if	
	Skudesnoes																
Rusia y Austria	Riga	760.8	-1.0	85	S. W.	1	emb.°					764.9	-1.4	cal	0	S.°	
	Moscou	766.9	-9.7	?	S. S. W.	2	if					764.8	-11.1	W. S.	0	emb.°	
	Nicolaiew	758.0	-10.5	83	W. S.	0	S.°		1			757.6	-6.3	W. W.	2	nieve	
	Feldkirch	777.3	-5.6	62	cal	0	niebla					776.3	-5.0	cal	0	niebla	
	Czernowitz	766.7	-3.3	85	W. W.	3	emb.°		1	-3	-6	767.1	-4.2	W. W.	4	S.°	
	Cracovia	771.8	-4.2	37	W. W. W.	2	if			-1	-6	772.4	-2.4	W.	1	emb.°	
	Pola	769.7	1.3	43	S. W. S.	2	c. S.°			8	-1	769.1	0.7	W. W. W.	1	S.°	
	Viena	773.7	-2.4	69	W.	3	emb.°			0	-4	772.8	-3.1	W.	5	S.°	
Islas Británicas	Stornoway																
	Shields																
	Valentia	766.8	11.1	86	S. S. W.	5	emb.°	Pie. a	0.5	11.1	7.2	768.1	9.4	S. S. W.	3	emb.°	
Francia	Grís Nex	770.9	6.6	91	S. W.	5	if	if	2	7	6	772.7	6.0	S. W.	4	emb.°	
	St. Mathieu	774.9	8.4	72	W.	4	c. S.°	W. a		8	8	776.3	8.0	S. S. W.	2	c. emb.°	
	Isla de Aix	776.3	-2.4	?	W. S.	3	Br. a	Pie. a		6	-2	772.6	1.5	S. W. S.	3	emb.°	
	Biarritz	777.3	1.2	68	S. S.	3	S.°	if		4	1	776.5	2.4	S. S.	1	if	
	Paris	775.2	-1.1	100	S. S. W.	2	emb.°			2.5	-1.1	775.6	1.9	S. S. W.	1	if	
	Clermont	777.6	-0.9	77	W.	2	if			0.2	-1.0	776.6	-0.6	W.	2	if	
	Perpiñán	771.4	1.2	70	S. W.	2	S.°			8.3	5	771.5	2.9	W. W.	2	S.°	
	Cabo Sicié	766.1	5.2	73	W. S.	2	Br. a	Pie. a		12	7	767.6	6.0	W.	3	Br. a	
	Niza	768.0	4.5	87	cal	0	emb.°	if		12	4	768.0	7.5	cal	0	emb.°	
Italia	Liorna	767.4	3.4	75	W. S.	4	S.°					767.6	5.4	W. S.	4	S.°	
	Roma	767.9	0.6	78	W.	3	c. emb.°					767.1	5.4	W. W.	1	S.°	
	Cagliari	765.5	3.2	82	W. W.	3	c. S.°					765.5	12.0	W. W.	3	S.°	
	Palermo	767.3	6.2	84	S. S. W.	3	c. S.°					767.2	6.5	cal	0	c. S.°	
Portugal	Porto	773.1	6.8	60	S. S. S.	4	S.°	Pie. a		8	5	772.0	6.3	W. W. S.	3	emb.°	
	Lisboa	771.3	3.3	90	W. W. S.	3	S.°	W. a y a		12	2	770.7	9.0	W. W. W.	2	if	
	Lagos	771.5	9.0	68	cal	0	C.°	Cal		15	7	771.3	8.6	Cal	0	S.°	
	Horta	769.9	14.2	12.6	S.	5	emb.	Pie. a		17	11	772.1	15.3	S. S.	5	S.°	
	Angra	770.3	13.3	72	S. S.	4	emb.	Pie. a		16	12	772.7	12.2	S. S.	4	emb.°	
	Punta Delgada	771.0	13.5	77	S. S. S.	4	c. emb.	W. a		15	11	773.2	12.4	S. W. S.	3	S.°	
	Funchal	769.5	15.0	58	S.	3	emb.	if		17	10	770.5	15.7	S.	3	c. S.°	
Marruecos y Argelia	Tánger																
	Casablanca																
	Orán	772.2	7.2		S. S.	2	C.°										
	Argel	768.1	7.0		W.	3	emb.										
	Túnex																
Sjabis	767.1	9.8		N.	5	emb.											

Precios de suscripción

Un año 30 pesetas. Un semestre 15 pesetas

Administrador

Habilitado del material de la Dirección general del Instituto Geográfico y Estadístico. Madrid

Dirección: Adresse: Address:

Señor

Jefe del Observatorio Central Meteorológico


Parque del Retiro

Madrid. (ESPAÑA)



Signos convencionales

Fuerza del viento	Cielo	Mar
0 Cálma	○ Despejado	— Llana
1 Ventolina	⊙ Con nubes	~ Rizada
2 Muy flojo	⊖ Bruma	~ Marejada
3 Flojo	⊗ Niebla	~ Picada
4 Bonancible	⊗ Nieve	~ Marejada gruesa
5 Fresquito	⊗ Lluvia	~ Gruesa
6 Fresco	⚡ Tormenta	~ Muy gruesa
7 Duro		~ Arbolada
8 Muy duro		~ Muy arbolada
9 Temporal		

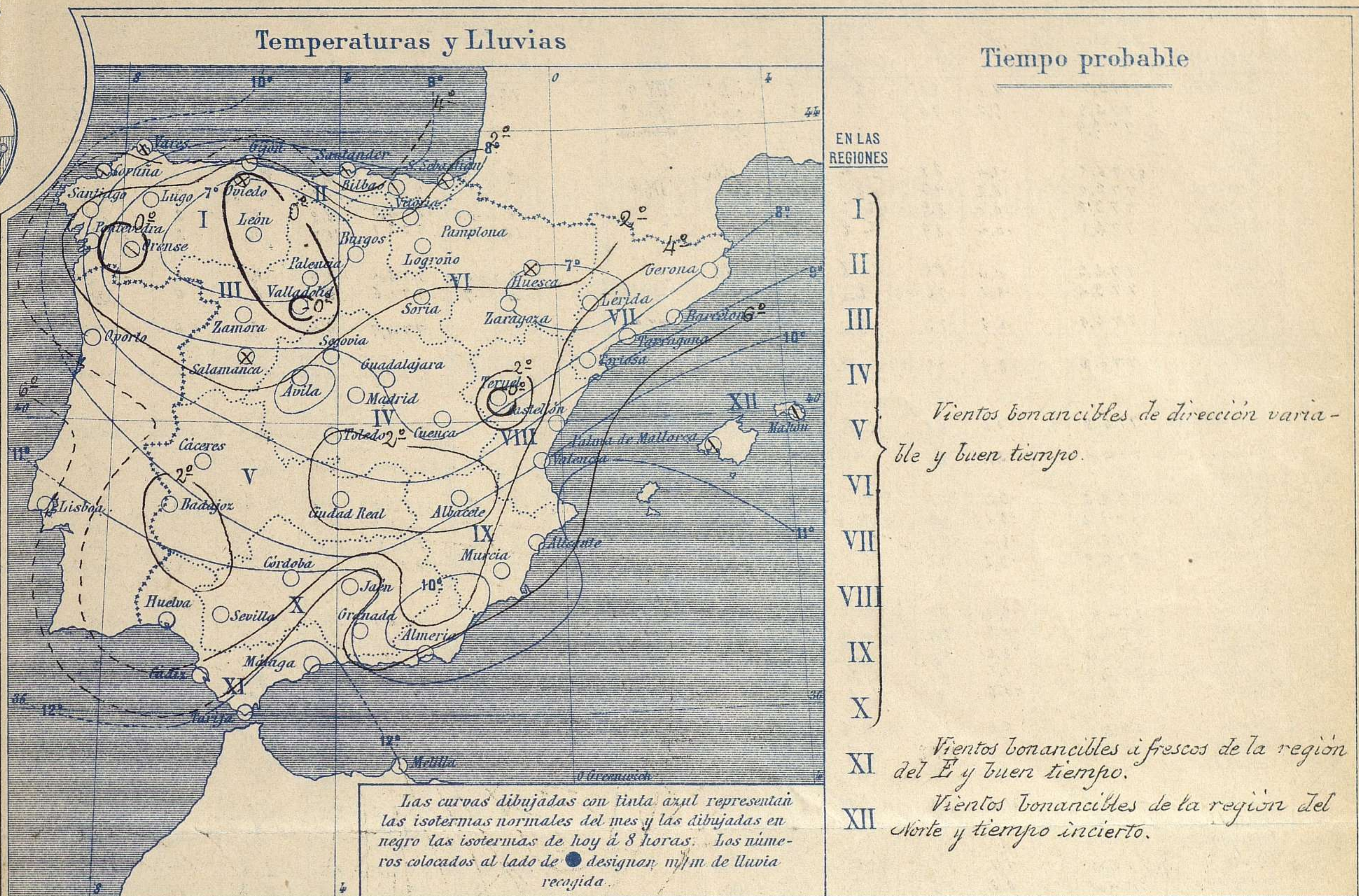


Estado general

La situación atmosférica de hoy, es muy semejante a la de ayer; las presiones más débiles están situadas entre Cerdeña e Italia y las más elevadas, formando un anticiclón sobre el Golfo de Gascuña (776 mm). El tiempo es bueno en toda nuestra Península dominando los vientos de poca fuerza y la temperatura se mantiene baja; la máxima de ayer fué de 17° en Murcia y Sevilla; la mínima de hoy ha sido de 9° bajo cero en Feruel.

El Director general: Galarza

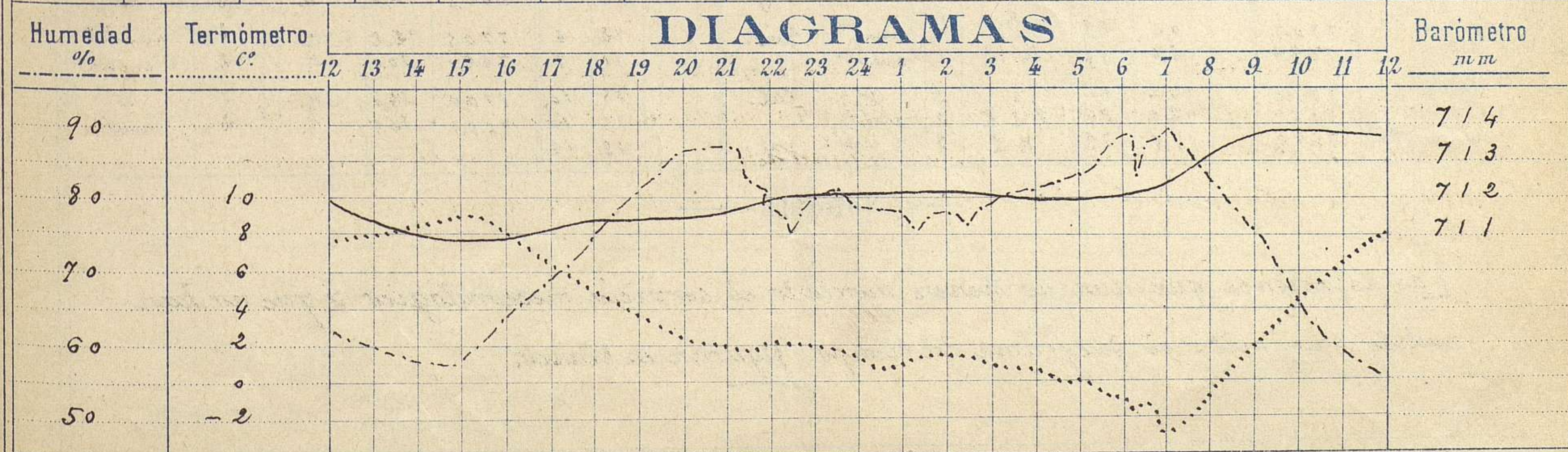
El Ingeniero Geógrafo Jefe del Observatorio. J. Galbis



Observaciones de Madrid entre 12^h del día 24 y 12^h del día 25

PARQUE DEL RETIRO (Altitud 667 m.)

Hora	Barómetro m.m	Termómetro C°	Humedad %	Viento	Fuerza 0 a 9	Lluvia ó Nieve m.m	Estado del Cielo	Notas
16	711,11	8,3	65	Calma	0		Despejado	Temper ^a máx ^a a la sombra 7,4
20	711,70	2,9	87	id	0		id	Id mínima id - 2,3
24	712,40	1,8	80	NE	1		id	Id id junto al suelo - 8,8
4	712,20	0,8	82	NE	1		id	= Escarcha =
8	713,33	-0,5	84	NNE	1		Casi despejado	
12	713,77	8,2	57	Calma	0		Id id = Fenues celajes	



Observaciones de España

Observaciones de la mañana á 8 horas										Id. en las 24 horas			Id. de la vispera á 16 horas				
Estaciones	Barom. ^o á 0° y al nivel del mar	Variación en 3 h.	Temperatura	Humedad	Viento		Estado del cielo	Estado del mar	Lluvia ó nieve	Temp. ^o extr. ^o		Barom. ^o á 0° y al nivel del mar	Temperatura	Viento		Estado del cielo	
					Dirección	F ^o				Max. ^o	Min. ^o			Dirección	Fuerza		
Región del N.W. I	La Coruña	773,7		2,0	81	8	1	nub. ^o	M ^o a			773,6	11,0	N. N. E.	3	emb. ^o	
	Vares	773,9		5,2	70	8	5	e. emb. ^o	Pic. ^o			773,6	8,0	8.	5	e. emb. ^o	
	Avilés	773,9				8	1	8.	Llama			773,4		S. E.	1	lluvia	
	Gijón																
	Oviedo	776,5		-1,4	88	S. W.	1	niebla				773,4	6,6	N. E.	1	8.	
	Finisterre	773,0		6,2	43	8.	4	8.	M ^o a			773,5	11,3	N. E.	3	nub. ^o	
	Santiago	773,8		0,0	82	N. E.	2	8.				772,3	8,3	N.	2	8.	
	Pontevedra	772,5		-0,4	89	N. E.	0	8.				772,1	11,7	N.	2	e. emb. ^o	
	Lugo																
	Orense	772,3		0,0	85	S. E.	0	emb. ^o				772,4	8,3	N.	1	e. 8.	
León	773,4		-5,2	76	8.	1	8.				771,6	3,3	8.	0	8.		
Región Cantábrica II	Santander	774,9		6,8	73	8.	5	e. emb. ^o	M ^o a			774,9	6,1	8.	6	e. emb. ^o	
	Punta Galea																
	Bilbao	776,2		2,8	75	S. E.	0	emb. ^o				774,9	4,6	S. E.	0	emb. ^o	
	Cabo Machichaco																
	Igueldo																
San Sebastián	776,8		1,6	85	N. E.	1	e. emb. ^o	M ^o a			775,1	3,4	N. E.	3	emb. ^o		
Región del Duero III	Zamora	774,0		-2,0	80	N.	1	8.									
	Palencia																
	Burgos	775,6		-3,7	71	S. N. E.	1	e. 8.				772,0	3,4	N. N. E.	1	8.	
	Soria	775,4		-3,6	82	S. N. E.	0	8.				769,7	4,0	S. W.	0	8.	
	Valladolid	776,0		-5,4	95	N. E.	0	8.				770,7	7,8	N. E.	1	8.	
Salamanca	773,9		-3,2	96	8.	2	niebla				771,4	0,0	8.	3	niebla		
Región Central IV	Ávila																
	Segovia	774,9		-3,2	87	8.	0	8.									
	Madrid	774,6		-0,5	84	N. N. E.	1	8.				772,8	0,3	N. E.	0	niebla	
	Toledo	774,4		-2,2	92	8.	1	8.				770,2	8,3	cal.	0	8.	
	Guadalajara	773,9		-1,4	80	N. E.	0	e. 8.				770,1	8,4	8.	0	8.	
Extrem. ^o Mancha V	Cuenca	773,2		-1,6	?	N. E.	1	8.				776,4	18,6	N.	0	8.	
	Cáceres	772,7		5,0	84	S. N. E.	0	8.				777,2	10,2	W.	2	8.	
	Badajoz	774,2		0,8	89	N. E.	0	8.				770,6	6,0	S. W.	2	8.	
	Ciudad Real	773,0		-2,6	87	8.	0	8.				769,5	10,6	N. W.	2	nub. ^o	
												770,4	12,4	W.	2	8.	
Alto Ebro VI	Logroño	775,0		-1,2	82	W. S. W.	6	8.				772,2	5,7	W. S. W.	1	8.	
	Vitoria																
	Pamplona																
	Huesca	773,4		-1,1	88	N. W.	0	niebla				771,1	1,6	N. E.		Br.	
	Zaragoza	774,0		0,2	85	N. W.	1	e. 8.				771,4	8,6	N. W.	1	8.	
Cataluña VII	Lérida																
	Gerona																
	Barcelona	771,2		5,1	80	N. W.	1	8.	M ^o a			770,8	8,0	N. W.	2	e. emb. ^o	
	Tarragona																
	Tortosa	771,5		4,3	48	N. N. E.	4	e. 8.				770,3	10,1	N. N. W.	3	8.	
Levan. ^o VIII	Teruel	776,3		-7,2	85	S. E.	0	niebla				773,0	0,2	S. E.	0	emb. ^o	
	Castellón																
	Valencia	771,5		5,0	59	W.	0	e. 8.				770,3	12,0	8.	0	8.	
Cuenca del Guadalquivir IX	Albacete	774,8		-2,7	92	N.	0	8.				769,3	10,9	N.	1	8.	
	Alicante	771,2		4,4	93	N. W.	0	8.	cal.			769,8	13,2	S. N. E.	1	nub. ^o	
	Murcia	771,5		4,2	97	W.	1	e. 8.				768,9	15,0	N. E.	3	8.	
Cuenca del Guadalquivir X	Sevilla	771,7		2,0	93	N. W.	4	8.				769,9	16,6	S. W.	2	8.	
	Córdoba	773,0		2,0	82	N. W.	1	8.				770,1	13,4	S. W.	1	8.	
	Jáen	773,5		4,6	64	N. E.	0	8.				770,7	10,6	8.	0	8.	
	Granada	772,6		1,0	87	S. E.	0	8.				770,4	13,0	N.	1	8.	
Balea- Costa del Sur XI	Huelva	771,4		2,8	88	N. W.	2	e. 8.				770,0	14,5	N. W.	5	8.	
	Cádiz																
	San Fernando	771,6		5,5	75	N. E.	1	8.	Llama			771,5	10,1	W. N. W.	0	8.	
	Tarifa	770,2		11,3	80	N. E.	2	8.	cal.			769,7	14,3	W.	2	8.	
	Málaga	770,2		7,6	75	N. N. W.	0	e. 8.	ll.			769,0	15,2	S. E.	3	8.	
Balea- res XII	Admería	771,5		7,0	85	N.	1	8.	8.			769,5	14,6	W.	3	8.	
	Palma	770,7		7,6	69	N.	1	nub. ^o	Riz. ^o			770,5	12,2	N.	2	nub. ^o	
	Mañón	769,4		8,4	86	N. W.	1	e. emb. ^o				769,1	10,0	N.	2	e. emb. ^o	
Melilla	771,0		14,4	91	8.	2	8.	cal.			770,0	14,0	N.	1	8.		
Iaguna	768,7		12,0	89	S. S. E.	2	emb. ^o				768,1	12,5	8.	2	nub. ^o		
Sta Cruz de Ten ^o	769,2		17,5	73	N. E.	3	e. emb. ^o	cal.									

Noticias

Las estaciones que aun no tienen montado el servicio meteorológico ó que no han podido transmitir el telegrama del tiempo, figuran en blanco.