

INSTITUTO GEOGRÁFICO Y CATASTRAL

BOLETÍN DEL SERVICIO METEOROLÓGICO

AÑO XXXVII
Núm. 265

OBSERVACIONES DEL EXTRANJERO

1929
23 de septiembre

ESTACIONES	PRESIÓN MILIBARES		VIENTO		TEMPE- RATURA C°	TIEMPO		PRESIÓN MILIBARES		VIENTO		ESTACIONES	PRESIÓN		VIENTO		TEMPE- RATURA C°	TIEMPO		PRESIÓN MILIBARES		VIENTO		
	N. M. G. N.	VARIACIÓN	C.	D. y F.		***	***	N. M. G. N.	D. y F.	N. M. G. N.	VARIACIÓN		C.	D. y F.	***	***		N. M. G. N.	D. y F.	N. M. G. N.	D. y F.	***	***	N. M. G. N.
ISLANDIA	OBSERVACIONES A 7 ^h		OBSERVACIONES A 18 ^h										OBSERVACIONES A 7 ^h		OBSERVACIONES A 18 ^h									
Seydisfjord	04.6	-2.0	6	Cal-o	9	N	N	01.9	N-1				24.3	1.0	0	WNW-2	14	N	D	20.6	N-1			
Reykjavik								02.1	SSE-2				23.0	1.5	0	NNW-4	16	N	N	18.9	WNW-5			
Vestmannö	87.0	-1.0	5	S-5	6	LL	LL	01.2	SSE-4				25.5	1.0	0	SSE-2	16	N	N	21.8	W-4			
Thorshavn	02.2	-2.5	5	Cal-o	9	N	LL	08.8	W-3				25.7	1.0	4	Cal-o	11	N	NB					
Stensele	15.9	2.7	0	Cal-o	2	D	N	03.3	W-1				25.9	0.0	3	E-0	9	N	N					
Ostersund	19.3	2.0	0	Cal-o	4	D	N	06.2	NW-2				23.5	0.7	3	NE-0	8	D	N					
Hernosánd	15.1	2.7	0	NE-2	7	D	N	03.5	Cal-o				23.7	0.7	0	NNE-3	12	B	D					
Särna	12.6	2.7	0	Cal-o	0	D	D	05.7	Cal-o				18.6	1.3	0	NNE-0	13	D	D	12.2	NNE-1			
Karlstad	17.4	2.0	0	NE-1	4	D	D	04.3	NNW-2				Calais											
Estocolmo	14.5	1.3	0	NE-2	7	D	N	04.7	NNE-1				Abbeville	27.1	1.0	4	Cal-o	11	NB	NB	24.3	WNW-2		
Jönköping	19.3	2.0	0	SE-2	4	D	N	06.6	E-3				El Havre	27.7	1.0	3	SE-6	14	NB	D	25.9	WNW-2		
Wisby	12.2	2.7	0	N-0	9	D	LL	01.1	N-4				Maguncia	24.5	0.5	3	Cal-o	12	N	LL	22.5	NW-3		
Kalmar	14.9	3.0	0	NNW-3	9	D	N	02.6	NW-3				Brest	28.2	0.5	4	Cal-o	11	LL	LL	22.5	NW-2		
Bronnö													Lorient	28.6	0.5	0	NE-2	13	D	N				
Vallersund													Rennes	28.5	0.5	4	Cal-o	10	NB	NB				
Kinn	15.8	2.0	4	S-5	6	LL	LL	10.4	WNW-3				Argentan											
Dombaas	19.0	4.5	1	Cal-o	5	D	D	07.0	Cal-o				Paris	28.3	1.5	3	W-1	12	NB	D	25.4	N-2		
Utsire	17.0	2.0	0	SE-3	9	N	N	12.3	NW-3				Nancy	27.0	0.5	4	Cal-o	9	D	D	22.5	W-1-3		
Fæerder	18.3	2.5	0	N-4	9	D	D	08.2	WSW-1				Estrasburgo	26.6	1.0	3	SE-1	9	LL	N	23.2	E-2		
Lister	19.5	1.5	0	E-2	7	N	N	11.0	SSE-5				Tours	27.8	1.0	3	NE-2	9	D	N	24.3	N-2		
Skagen	17.7	3.3	0	NNW-1	11	D	D	07.9	NNW-1				Dijon	25.9	-0.5	5	NE-2	2	N	N	22.0	N-3		
Hanstholm	17.8	0.7	0	NNE-3	11	H	D	09.1	NNW-3				Rochefort	26.6	-0.5	9	NNE-3	10	D	D				
Blaavands	20.2	3.3	0	NW-3	11	D	D	12.5	SW-5				Clermont							24.1	N-2			
Copenhague	19.3	2.7	4	W-3	10	N	A	08.5	NW-4				Lyon	24.9	1.0	2	NNW-4	12	N	N	21.9	N-3		
Hammershus	17.1	2.0	0	N-2	11	N	D	06.1	NNW-6				Burdeos	25.1	0.0	3	Cal-o	12	D	NB	23.5	Cal-o		
Lerwick	10.3	-0.5	7	W-3	12	LL	LL	10.5	W-1				Bayona	24.7	0.0	3	SE-2	14	D	D	24.0	NNW-4		
Stornoway	13.4	0.5	0	W-6	13	A	A	11.2	WSW-4				Tolosa	23.8	0.5	4	SW-0	13	D	N	23.1	W-3		
Wick	14.9	1.5	0	WSW-3	13	N	D	12.3	SSE-1				Marignane	16.9	1.0	3	Cal-o	14	D	NB	13.4	NNW-6		
Aberdeen								13.6	SE-1				Perpiñan	19.0	-0.5	8	NW-7	18	N	N	19.1	NNW-4		
Malin Head	20.5	0.0	7	SSW-3	14	N	Gr	19.7	WSW-4				Ajaccio											
Renfrew								17.7	W-4				Oporto	18.6	-0.5	7	E-4	10	D	D	18.1	SSW-1		
Tynemouth	21.9	1.0	0	W-1	13	N	D	16.3	W-3				Colmbra											
Blacksod	20.6	0.0	5	S-4	14	N	A	22.4	W-3				Lisboa	18.5	0.0	0	NE-3	21	D	D	18.6	W-1		
Donaghadee	22.5	0.0	0	W-1	13	N	N	20.3	WNW-3				Lagos	18.8	-0.5	6	Cal-o	21	N	N				
Holyhead	24.4	0.5	0	WSW-2	14	N	N	22.5	WSW-4				Funchal	15.9	0.0	0	?	20	D	N	17.9	N-2		
Cranwell	25.2	1.0	0	W-2	11	D	D	21.0	W-4				Horta	20.5	-0.5	5	Cal-o	20	N	LL	22.0	SE-1		
Yarmouth	24.6	2.5	0	WNW-2	13	N	N	19.9	W-3				Turin							12.5	N-1			
Valentia								26.2	W-3				Milan							13.3	SE-3			
Pembroque	25.9	1.0	0	W-3	14	N	N	24.8	N-2				Pádua	17.5	1.3	0	WNW-2	16	N	T	14.6	E-2		
Ross-on-Wye	24.5	0.0	0	W-2	15	N	N	23.3	WNW-3				Venecia											
Londres	26.5	1.0	0	NW-1	16	D	NB	22.8	WSW-3				Génova							14.3	Cal-o			
Scilly	28.2	0.0	0	NW-1	14	N	D	27.6	NW-3				Florenzia	14.7	0.7	0	ENE-5	21	D	D	11.0	SE-2		
Plymouth	27.5	0.5	3	Cal-o	14	N	N	26.4	NW-3				Liorna	15.4	1.3	0	E-2	21	D	LL	10.9	NW-2		
Calshot	27.3	1.0	3	W-1	13	NB	N	24.7	W-2				Ancona							13.5	SE-2			
Quernsey	28.4	1.0	0	WNW-1	13	D	D	26.8	WNW-3				Zara							13.4	SE-1			
Borkum													Roma	13.8	0.0	0	NE-1	19	N	N	14.5	SSW-3		
Loningen	22.3	1.3	0	W-1	13	NB	NB						Magdalena	14.2	0.0	0	Cal-o	22	LL	LL	13.1	NW-3		
Hamburgo	22.2	2.0	4	W-2	9	N	N	15.4	N-3				Taranto	13.4	0.0	0	ENE-2	2	N	N	14.1	E-2		
Swinemunde	17.0	2.0	0	W-5	10	D	D	08.7	W-4				Mesina	13.4	-1.3	6	Cal-o	24	N	D	13.3	NE-2		
Danzig	02.1	4.7	0	SSW-6	12	N	LL	11.0	W-7				Tanger	18.9	0.5	3	Cal-o	19	N	N	18.7	NE-2		
Memel	19.0	2.7	0	NNW-6	12	N	N	10.5	NW-7				Oran							13.7	N-3			
Aquisgran	25.3	1.3	0	W-3	13	N	LL	22.5	WNW-1				Argel	17.0	0.5	4	Cal-o	22	N	N	18.1	ENE-3		
Magdeburgo	21.9	1.3	0	NW-3	10	N	A	15.7	NW-4				Bizerta							15.7	NW-2			
Berlin	20.6	2.0	0	NW-2	10	N	N	12.6	W-3				Túnez											
Dresde	21.0	2.0	0	WNW-4	9	N	A	15.4	WNW-4				Rabat	19.5	1.0	3	Cal-o	20	N	N	18.3	NW-2		
Breslau	13.9	1.3	1	SW-5	9	N	LL	11.2	W-6				Fez							15.4	Cal-o			
Francfort	24.3	1.3	3	SE-1	12	N	N	21.3	NW-1				Tazza							15.8	E-3			
Carlsruha	25.7	0.7	0	SW-2	10	LL	LL	22.2	WSW-2				Sfax											
Munich	25.7	0.7	1	W-2	10	LL	N	21.7	NW-2				Casablanca	19.0	0.0	3	Cal-o	21	N	N	18.7	NW-2		
Posen													Mequinez	19.0	0.5	3	E-1	18	N	T	18.7	NW-1		
Varsovia													Agadir											
Cracovia																								
Viena	14.7	1.3	0	NW-3	12	LL	N																	
Praga	21.1	2.0	4	NW-2	9	N	A	15.4	W-3															
Buda-Pest																								

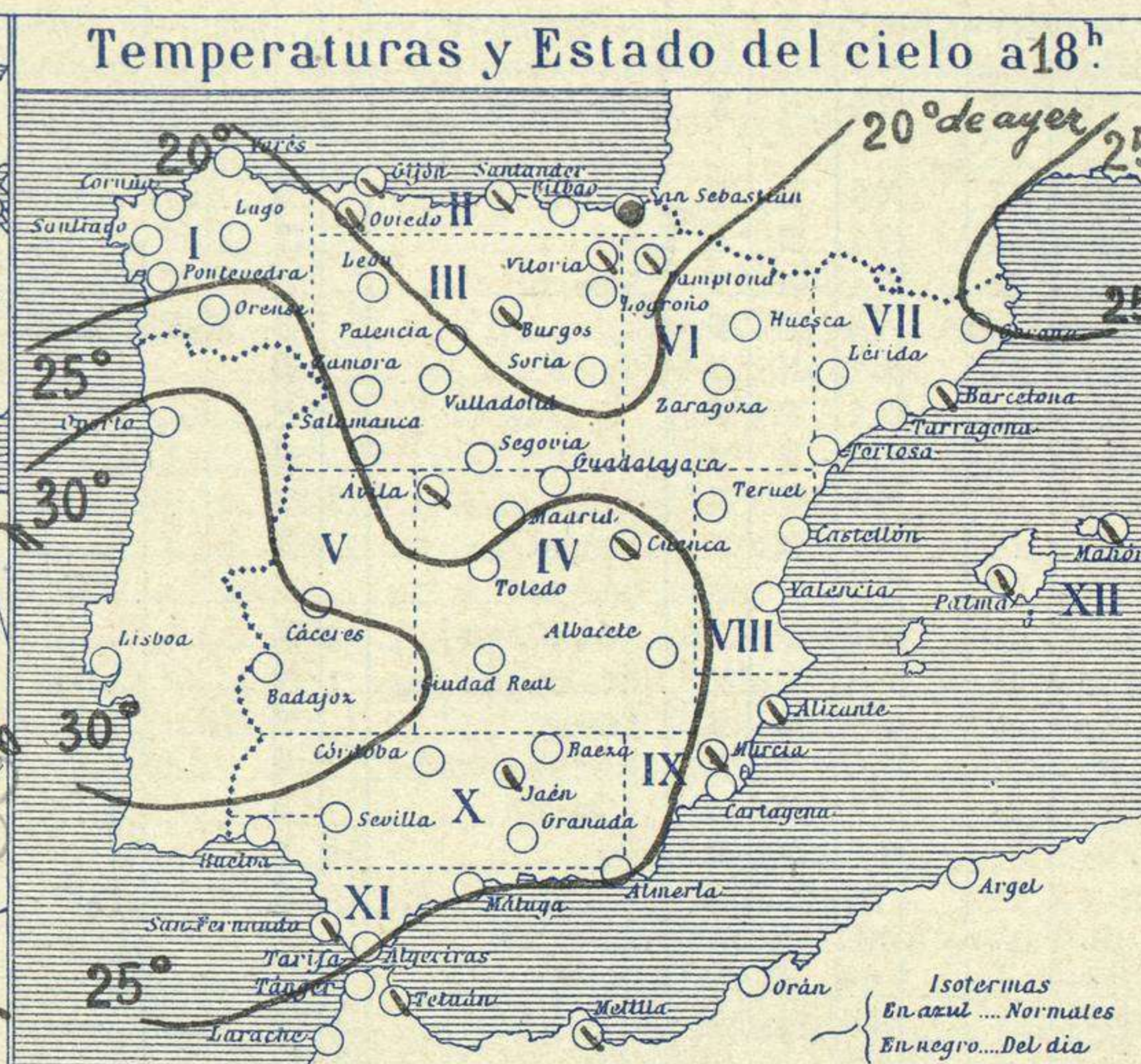
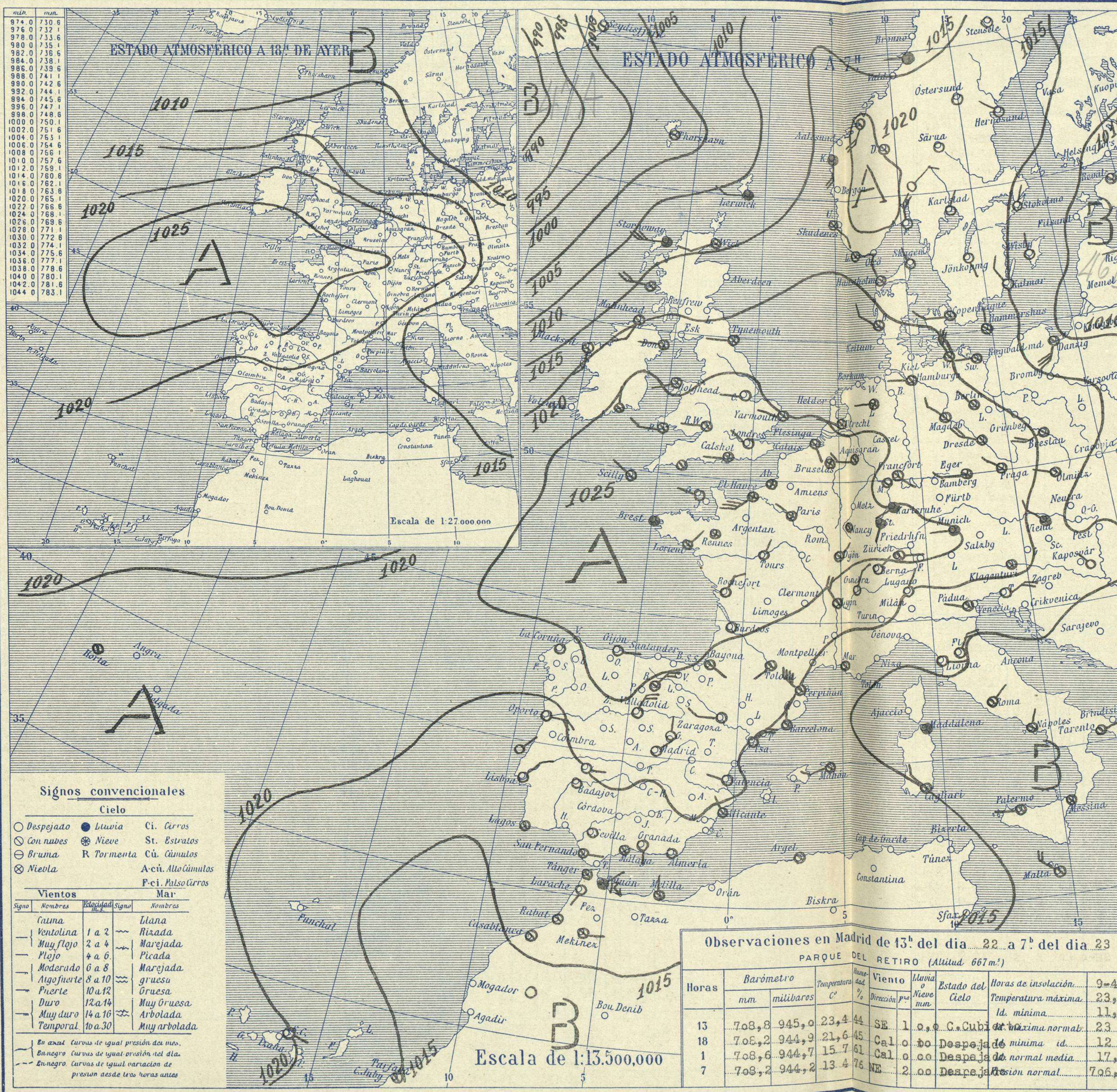


SERVICIO METEOROLÓGICO ESPAÑOL.

Boletín del Lunes 23 de Septiembre de 1929

AÑO XXXVII

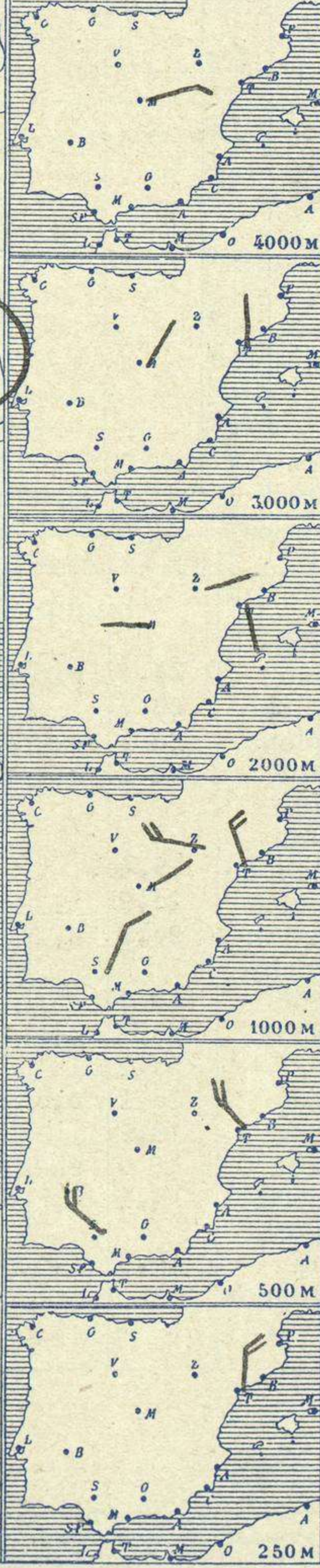
Núm. 266



Temperaturas extrema y Lluvia

Estaciones	Temperaturas		Lluvia		
	Máx.	Mínim.			
La Coruña	22				
Santiago	24	12			
Pontevedra	29	17			
Lugo					
Orense	30				
Oijón	23	15			
Oviedo	20	12			
Santander			4		
Bilbao	20	16			
San Sebastián			1		
León	21	6			
Zamora	24	8			
Palencia	20	10			
Burgos	17	10			
Soria	22				
Valladolid		10			
Salamanca	23	8			
Ávila	19	7			
Segovia	22	8			
Madrid	24	11			
Toledo	26	12			
Guadalajara	24	10			
Cuenca	22	9			
Ciudad-Real	27	13			
Albacete	25	12			
Cáceres	30	16			
Badajoz	31	18			
Vitoria	18	11	0,2		
Logroño		10			
Pamplona	18	13			
Huesca	26	11			
Zaragoza		14			
Lérida		27			
Oerona		27			
Barcelona	30	16			
Tarragona	25	15			
Tortosa		18			
Teruel		24	7		
Castellón		26	18		
Valencia		28	18		
Alicante		27	16		
Murcia		27	17		
Sevilla		15			
Córdoba		17			
Jaén		27	16		
Baeza		26	16		
Granada		27	14		
Huelva		30	17		
San Fernando		29	19		
Tarifa		24	20		
Algeciras		24	19		
Málaga		25	19		
Almería		28			
Palma			24	18	
Ibiza					
Mahón					
Las Palmas					
Stº Cruz de T.					
Laguna					
Izana					
Tetuán			24	17	26
Melilla			26	23	
Tánger				18	

Observaciones aerológicas



Estado General

Una nueva perturbación atmosférica se aproxima a Europa por el Norte de las Islas Británicas. Se alejan del Mediterráneo las presiones débiles. En el golfo de Vizcaya y Francia residen las presiones altas.

Tiempo probable

EN LAS REGIONES.

I, II, III, IV, V, VI, VII, VIII, IX, X, XI, XII

Vientos flojos de dirección variable y buen tiempo.

Vientos moderados del Este y tiempo inseguro.

Vientos fuertes del Norte y marejadilla.

Signos convencionales

Cielo		Mar	
Signo	Nombres	Signo	Nombres
○	Despejado	—	Ulana
●	Lluvia	~	Rizada
☁	Con nubes	~	Marejada
☁	Nieve	~	Picada
☁	Bruma	~	Marejada
☁	Tormenta	~	gruesa
☁	Niebla	~	Muy gruesa
☁	Alto cúmulos	~	Arbolada
☁	F. ci. Páso Cirros	~	Muy arbolada

Vientos		Mar	
Signo	Nombres	Signo	Nombres
—	Grua	—	Ulana
—	Ventolina	—	Rizada
—	Muy flojo	—	Marejada
—	Flojo	—	Picada
—	Moderado	—	Marejada
—	Algo fuerte	—	gruesa
—	Fuerte	—	Muy gruesa
—	Duro	—	Arbolada
—	Muy duro	—	Muy arbolada
—	Temporal	—	

En azul Curvas de igual presión del día.
En negro Curvas de igual presión del día.
En negro Curvas de igual variación de presión desde tres horas antes.

Observaciones en Madrid de 13h del día 22 a 7h del día 23

PARQUE DEL RETIRO (Altitud 667 m.)

Horas	Barómetro		Temperatura C°	Humedad %	Viento Dirección	Lluvia Nuevo mm	Estado del Cielo	Horas de insolación	Temperatura máxima	Id. mínima	Temperatura normal
	mm	milibaros									
13	708,8	945,0	23,4	44	SE	1,0	C. Cubi	9-45	23,8	11,9	23,4
18	708,2	944,9	21,6	45	Cal	0,0	Despejado		12,4	17,9	17,9
1	708,6	944,7	15,7	61	Cal	0,0	Despejado		17,9	17,9	17,9
7	708,2	944,2	13,4	76	NE	2,0	Despejado		7,06,3		7,06,3

OBSERVACIONES DE ESPAÑA

ESTACIONES	PRESIÓN MILIBARES			VIENTO D. y F.	TEMPE- RATURA C.	HUMEDAD % + COMPARA + VIENTO	TIEMPO		NUBES	MAR	VISIBILIDAD	DIRECCIÓN Y FUERZA DEL VIENTO A							
	á O° N. M. G. N.		C.				PRESENTE	PASADO				250	500	1000	2000	3000	4000	5000	
	VARIACIÓN																		
OBSERVACIONES Á 7 ^h													OBSERVACIONES Á						
La Coruña	24.1	0.0	3	Cal-o	?	84	D	D		3	6								
Gijón	25.0	-0.5	6	E-1	17	74	N	N	Cu, St-cu	3	7								
Santander																			
Valladolid	24.5	0.0	3	NNE-4	11	84	D	D			6								
Zaragoza	21.5	0.5	3	W-3	14	74	D	D			7		WNW-5	ENE-2					
Barcelona	19.1	1.0	3	N-3	20	74	N	N	St-cu		8								
Tortosa	19.9	0.5	3	NE-2	20	74	D	D			8	N-5	NW-5	NNW-5	SSE-2	N-1			
Mahón	18.2	0.5	0	WSW-3	21	84	N	N	Cu, A-cu		8								
Madrid	21.1	0.0	0	NE-2	13	74	D	D			8		NE-2	W-2	NNE-2	ENE-3			
Badajóz	19.1	0.0	3	Cal-o	18	54	D	D			8								
Alicante	18.7	0.0	3	NNW-1	18	94	N	N	A-cu	1	8								
Granada	21.3	0.0	0	S-1	14	94	D	N	St-cu		7								
Sevilla	19.4	0.0	0	Cal-o	17	?	D	D	Ci-cu		6		NW-4	NNE-3					
Almería	19.8	1.0	2	Cal-o	20	84	D	NB	St, Ci-st		7								
Málaga	19.3	-0.5	5	Cal-o	21	84	N	N	St-cu, Ci-cu	1	5								
S. Fernando	18.9	0.5	3	E-2	20	84	N	N	Cu-nb		7								
Melilla	19.1	0.0	7	N-1	22	94	N	N	St-cu, A-st	2	6								
Tetuán	18.9	1.5	2	NE-2	20	94	T	D	Cu-nb		5								
S. C. de Tenerife	20.7	-0.5	8	NW-1	20	64	D	T	Cu		1								
Izafía	20.3	0.0	0	WNW-2	19	74	D	D			6								
OBSERVACIONES Á 18 ^h													OBSERVACIONES Á						
La Coruña	24.3	-0.5	5	NE-3	21	64	D	D	A-cu	4	7								
Gijón	26.0	-0.5	6	ENE-3	18	84	D	N	Cu	3	7								
Santander	26.3	-0.5	6	Cal-o	18	94	N	A	Cu	2	7								
Valladolid																			
Zaragoza																			
Barcelona	17.5	0.0	3	SW-1	23	74	D	D			6								
Tortosa																			
Mahón	18.3	0.5	0	NNW-2	21	74	N	D	Cu, A-cu	2	6								
Madrid	19.0	0.0	5	Cal-o	22	44	D	D			7								
Badajóz	17.1	-0.5	6	E-0	29	24	D	D	Cu, Ci		8								
Alicante	19.0	0.5	3	S-2	23	74	N	N	St-cu, A-cu		8								
Granada	18.3	0.5	1	SSW-1	22	74	N	T	Cu-nb, Si-st		8								
Sevilla																			
Almería	19.5	-0.5	7	SSE-3	25	74	N	N	Cu-nb, A-cu	0	1								
Málaga	19.3	0.5	3	Cal-o	22	?	?	?	Cu		8								
S. Fernando	17.5	0.0	7	SE-3	28	54	N	N	St-cu		7								
Melilla	18.1	-0.5	7	ESE-2	23	94	N	N	St-cu, A-st	2	6								
Tetuán	17.5	-0.5	6	NE-4	23	84	N	N	St, Nb		7								
S. C. de Tenerife	19.5	-0.5	6	E-3	24	64	N	D	Cu		8								
Izafía	20.6	0.0	0	SSW-6	14	64	D	D			7								

NOTICIAS

Expresado en medias horas antes observación.
 D Despejado ó semidespejado - N Nuboso ó cubierto - NB Niebla ó brumas - A Aguaceros - ll Lloviznas - LL Lluvias - G Granizo (sin truenos) - An Aguanieve - nv Nieve - T Tormenta.
 ... D Despejado ó semidespejado - N Nuboso - NC Cubierto constantemente - NB Niebla ó bruma - A Aguaceros - ll Lloviznas - nv Nieve ó aguanieve - G Granizo (sin truenos) - T Tormenta.
 Sobre el nivel del mar.