

INSTITUTO GEOGRÁFICO Y CATASTRAL

BOLETÍN DEL SERVICIO METEOROLÓGICO

AÑO XXXVII  
Núm. 193

1929  
11 de Julio

OBSERVACIONES DEL EXTRANJERO

ESTACIONES	PRESIÓN MILIBAREJ		VIENTO	TEMPE RATURA C.	TIEMPO		PRESIÓN MILIBAREJ		VIENTO	ESTACIONES	PRESIÓN		VIENTO	TEMPE RATURA C.	TIEMPO		PRESIÓN MILIBAREJ		VIENTO
	á O. N. M. G. N.	VARIACIÓN			á O. N. M. G. N.	á O. N. M. G. N.	á O. N. M. G. N.	VARIACIÓN			á O. N. M. G. N.	á O. N. M. G. N.			á O. N. M. G. N.	VARIACIÓN	á O. N. M. G. N.	á O. N. M. G. N.	
ISLANDIA	Seydisfjord	990,8	1,5	0	Cal-0	12	N	N	988,3	Cal-0	1026,0	0,0	3	SSW-2	20	N	N	1024,3	SW-2
	Reykjavik	96,4	2,5	0	NNE-5	10	NB	N	89,1	N-3	25,2	1,3	0	SW-4	17	NB	D	23,1	SW-4
	Vestmanna	95,6	1,5	0	NW-4	9	N	N	86,5	NW-2	26,9	0,7	3	SW-1	19	N	N	24,3	W-1
	Thorshavn	01,1	3,5	0	SE-7	11	N	LL	95,0	Cal-0	25,3	-0,5	5	SE-2	17	N	D		
	Stensele	10,2	-2,0	5	E-2	6	N	N			27,7	0,7	0	E-0	12	D	D	25,0	E-2
	Ostersund	13,5	0,0	0	E-1	12	LL	LL	1018,3	W-6	26,7	0,7	0	SE-0	13	D	D	24,5	N-0
	Hernosand								15,4	S-3	27,7	0,0	0	SW-0	16	D	D		
	Sarna	11,5	-0,7	7	S-4	12	N	LL	11,9	S-4	27,0	1,3	0	N-0	17	D	D	22,5	WNW-0
	Karlstad	19,3	0,0	0	S-3	15	N	N	19,7	WSW-2	26,3	0,5	3	SSE-2	18	N	N	23,2	NW-2
	Estocolmo	20,9	0,0	0	SW-2	18	D	N	19,4	NNW-2	28,3	1,0	2	Cal-0	15	N	N	25,3	E-2
	Jonkoping	22,2	0,0	0	SSW-3	17	N	NB	18,6	ESE-3	27,6	1,5	3	NNW-1	15	D	N	25,1	NE-2
	Wisby	25,5	1,3	0	SW-2	17	D	D	19,9	S-3	27,0	0,0	3	NNE-1	17	N	N	14,2	ENE-0
	Kalmar	25,0	0,7	0	S-3	14	D	D	20,2	WNW-3	23,5	0,0	9	E-7	19	D	D	22,5	WNW-3
	Bronno										?	?		S-1	14	D	D	23,4	Cal-0
	Vallersund										27,5	0,5	1	Cal-0	16	D	N	24,6	NE-2
	Kinn	13,1	3,0	4	SSW-5	10	LL	LL	11,6	SSW-6	22,9	1,0	1	ESE-2	20	D	D	21,4	ENE-2
	Dombaas	09,7	1,0	0	S-7	14	N	N	12,2	SW-2	22,3	0,0	3	E-1	19	D	D	20,9	Cal-0
	Ursire	16,4	3,0	0	W-2	13	N	NB	13,7	S-6	22,7	0,5	3	ESE-3	21	D	N	21,0	ESE-5
	Faerder	17,8	0,0	3	SW-5	16	N	N	21,0	WSW-5	26,1	-1,0	6	SW-1	19	D	N	24,5	SSW-2
	Lister	17,6	1,0	0	WSW-3	13	N	LL	21,0	WNW-1	25,3	0,5	2	Cal-0	20	A	D	23,0	?
	Skagen	21,4	0,0	0	SSW-2	15	N	N	19,4	W-2	25,4	-0,5	7	Cal-0	22	N	D		
	Hanstholm	19,4	0,0	0	SW-3	15	N	LL	22,5	NNW-3	20,4	0,5	0	NW-1	14	NB	NB		
	Blaavands	23,3	0,0	0	SW-3	15	N	NB	19,9	SW-3	20,1	0,5	0	N-1	25	D	D		
	Copenhague	23,7	0,0	0	SW-2	16	N	N	16,3	W-3	19,9	0,0	3	ENE-2	26	D	D		
	Hammershus	25,5	0,0	0	WSW-2	14	N	LL	23,8	SW-3	15,9	0,0	0	?	21	D	D		
	Lerwick	10,9			WSW-4	12	N	N	00,5	S-3	20,7	0,7	3	N-2	19	LL	LL		
	Stornoway	13,4	2,0	0	WSW-3	12	N	N	999,1	SSW-6	27,4	0,7	1	SE-2	22	N	N		
	Wick	14,6	2,5	0	SW-2	13	N	N	1000,2	SW-2	27,7	0,7	0	WNW-1	21	N	D		
	Aberdeen								08,9	SSW-4	27,4	0,7	1	SE-2	22	N	N		
	Malin Head	15,0	0,5	1	E-1	13	LL	LL	08,3	SW-4	27,0	0,5	0	NW-1	14	NB	NB		
	Renfrew								07,9	SW-5	27,4	0,7	1	SE-2	22	N	N		
	Tynemouth	18,6	1,0	0	WSW-2	18	N	N	12,5	SSW-4	27,7	0,7	0	WNW-1	21	N	D		
	Blacksod	13,8	0,5	0	S-2	13	LL	LL	09,5	S-5	26,2	0,0	3	Cal-0	21	D	D		
	Donaghadee	16,0	0,0	0	SW-4	16	N	N	10,7	SW-4	25,8	0,0	1	E-2	22	D	D		
	Holyhead	19,3	0,5	4	S-4	14	NB	NB	14,9	SSW-5	25,3	1,3	0	N-2	21	D	D		
	Cranwell	20,9	1,5	0	S-4	15	N	D	19,4	SW-4	27,0	0,0	1	NE-3	22	D	D		
	Yarmouth	24,0	1,0	0	WSW-3	16	N	N	20,1	S-4	24,7	1,3	3	NE-1	20	D	D		
	Valentia	16,8	1,0	3	S-5	15	LL	LL	14,0	SSW-4	24,6	0,0	0	NNE-4	22	D	D		
	Pembroque	22,0	1,0	0	SSW-3	14	N	NB	18,2	SSW-4	25,4	0,0	0	Cal-0	25	D	D		
	Ross-on-Wye	23,0	0,5	3	N-3	18	N	N	19,7	SW-3	21,8	0,0	0	NNW-9	22	D	D		
	Londres	25,1	0,5	0	SW-2	17	N	D	22,2	SW-4	20,5	0,0	5	NNE-6	24	D	D		
	Scilly	22,7	0,5	0	SW-4	14	N	LL	21,4	WSW-5	19,7	0,5	3	E-1	23	D	D	16,1	?
	Plymouth	24,9	0,5	0	S-2	16	D	N	22,4	SW-4	21,9	1,5	3	E-2	21	N	N	18,3	N-3
	Calshot	26,0	0,5	0	NW-1	16	D	D	23,5	SW-3	23,1	1,0	3	NE-1	22	N	D	21,8	Cal-0
	Quernsey	26,2	0,5	0	SSE-1	18	D	D	24,3	Cal-0	23,4	1,5	3	NNE-2	23	D	D	22,9	ENE-3
	Borkum										23,1	0,5	3	ENE-2	23	D	N		
	Loningen	26,5	0,7	0	SE-2	19	N	N			14,6	0,0	4	Cal-0	27	D	D	13,2	Cal-0
	Hamburgo	27,0	0,0	0	W-2	18	NB	NB	25,4	NW-2	17,3	?		E-2	27	D	D	10,8	Cal-0
	Swinemunde										20,3	1,0	3	E-4	19	N	N	13,8	SE-3
	Danzig	27,1	1,3	0	NNW-1	18	D	D	24,9	S-3	20,3	1,0	3	E-4	19	N	N	13,8	SE-3
	Memel	26,2	0,0	0	S-2	18	N	N			16,2	0,5	3	Cal-0	25	D	D	14,1	SSE-2
	Aquisgran	28,1	0,7	0	S-1	18	N	N	25,3	W-0	15,7	0,0	4	E-5	25	D	N	10,2	Cal-0
	Magdeburgo	28,7	0,7	0	SW-1	19	D	D			13,3	1,0	3	E-5	28	D	N		
	Berlin	28,6	0,7	0	W-1	20	N	N	26,6	W-5									
	Dresde	29,5	0,7	0	SSW-2	17	N	N											
	Breslau	28,7	0,0	0	Cal-0	15	N	N											
	Francfort	29,7	1,3	1	N-1	15	N	D	27,0	NNE-1									
	Carlsruha	28,5	0,7	0	Cal-0	16	D	NB	25,2	ENE-1									
	Munich	29,9	0,7	0	Cal-0	14	D	NB	26,6	E-1									
	Posen																		
	Varsovia																		
	Cracovia																		
	Viena	29,0	0,0	0	WNW-3	14	N	N											
	Praga	30,1	0,7	1	SSW-1	13	NB	NB	26,5	NW-2									
	Buda-Pest																		

RADIOGRAMAS TRANSMITIDOS DESDE BARCOS

DIA	HORA	LAT	LONG	PRESION	VIENTO
11	?	56,1 N	27,9 W	1014	NW-5
"	"	53,8 N	37,7 W	1014	SW-6

ADMINISTRADOR: Sr. Habilitado del Servicio Meteorológico.

CORRESPONDENCIA: Sr. Jefe del Servicio Meteorológico. Apartado 285. MADRID.



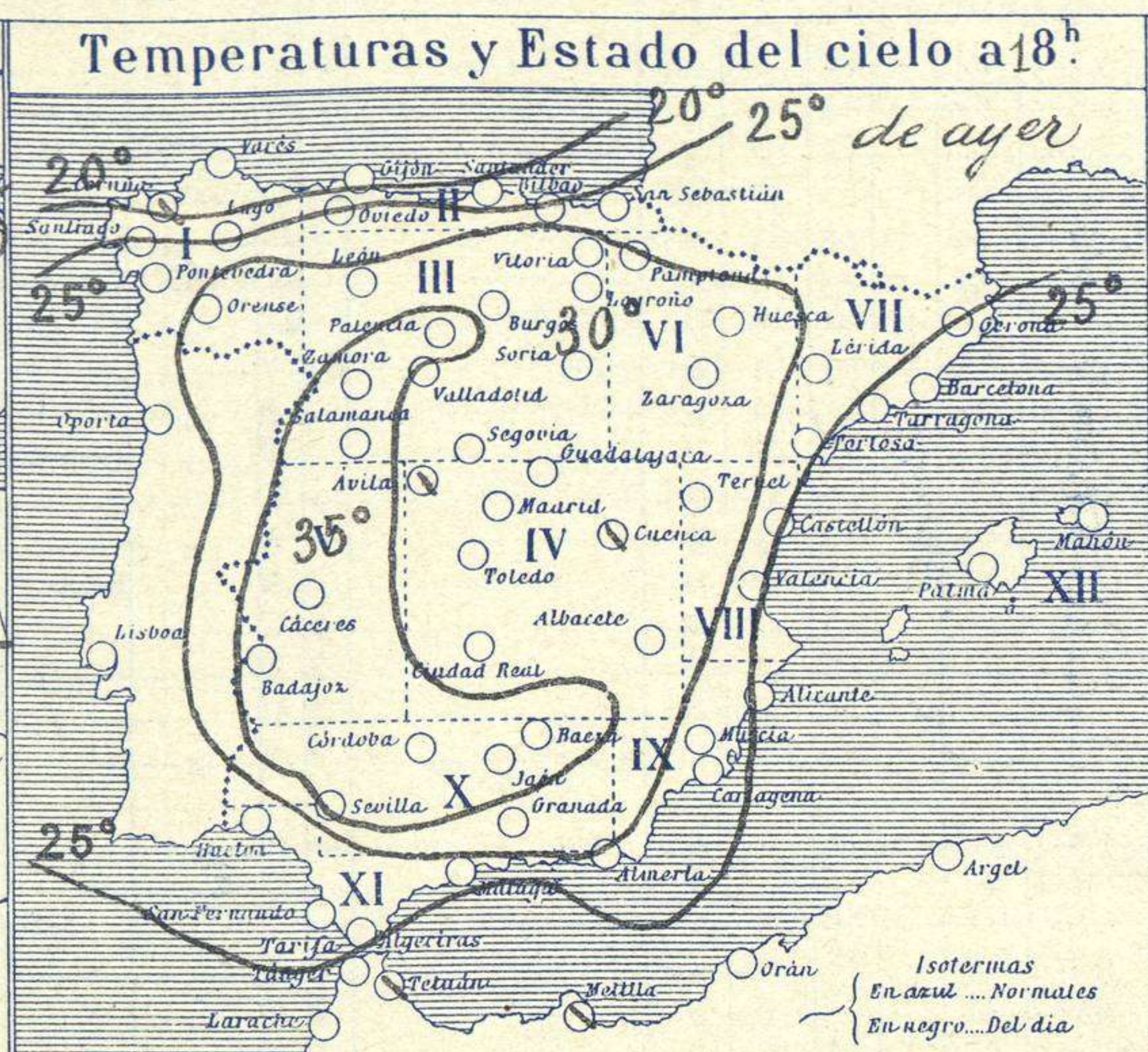
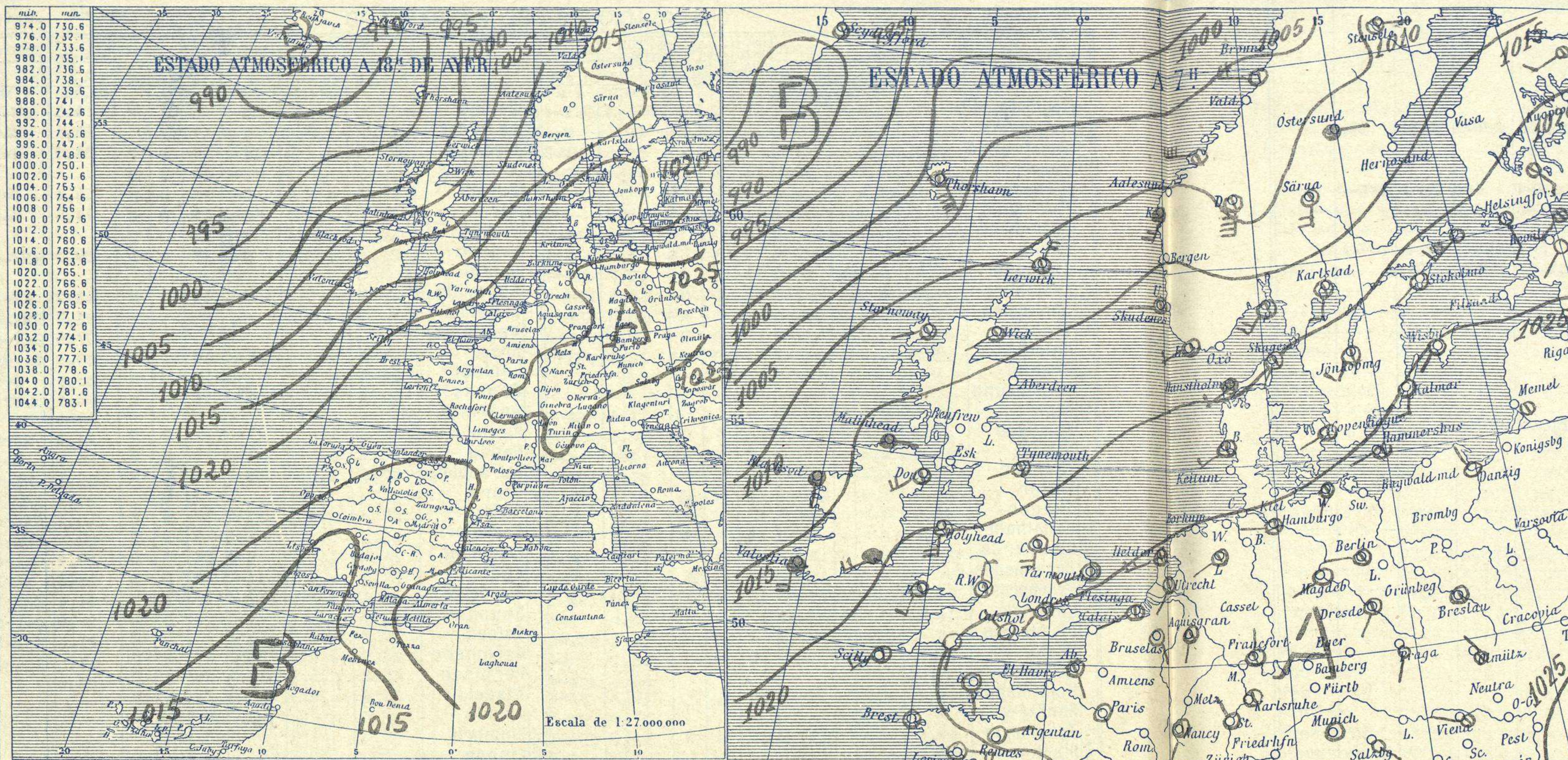


# SERVICIO METEOROLÓGICO ESPAÑOL.

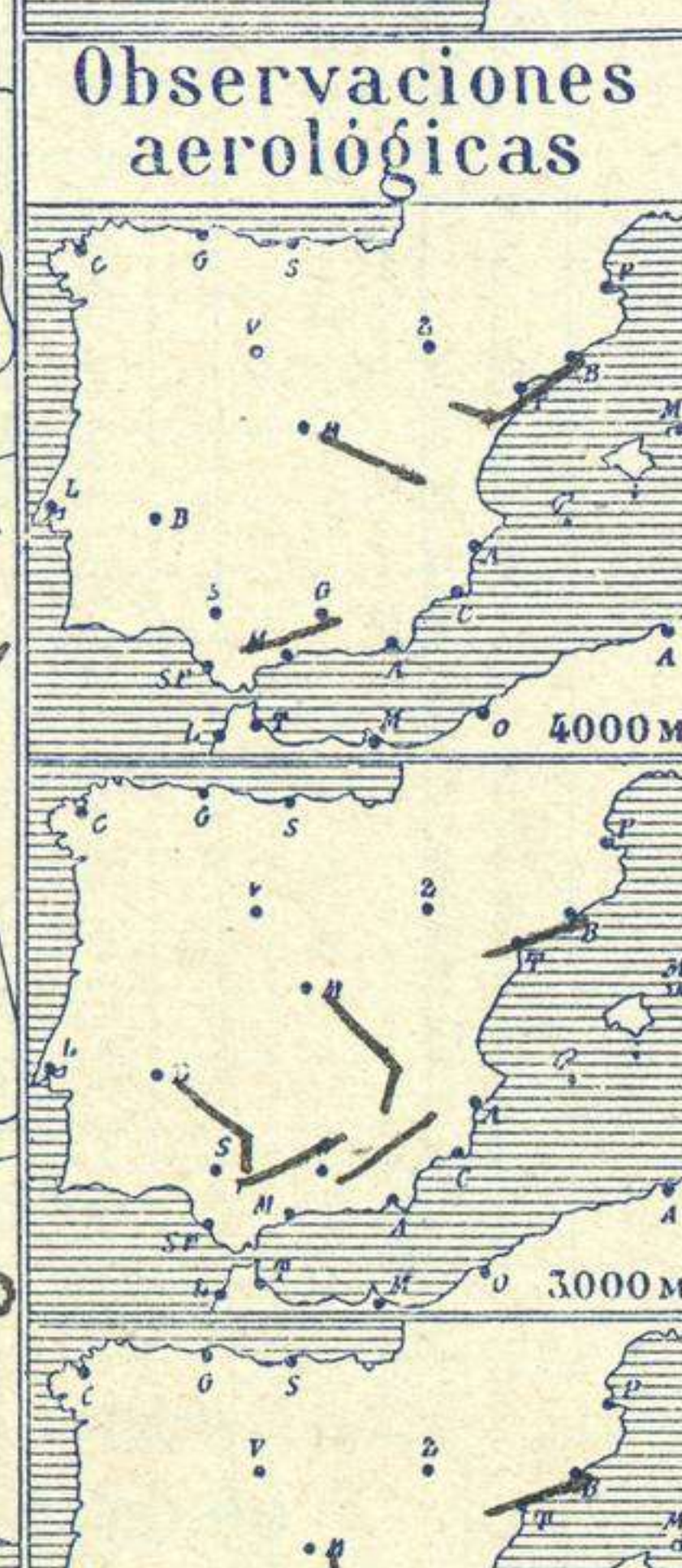
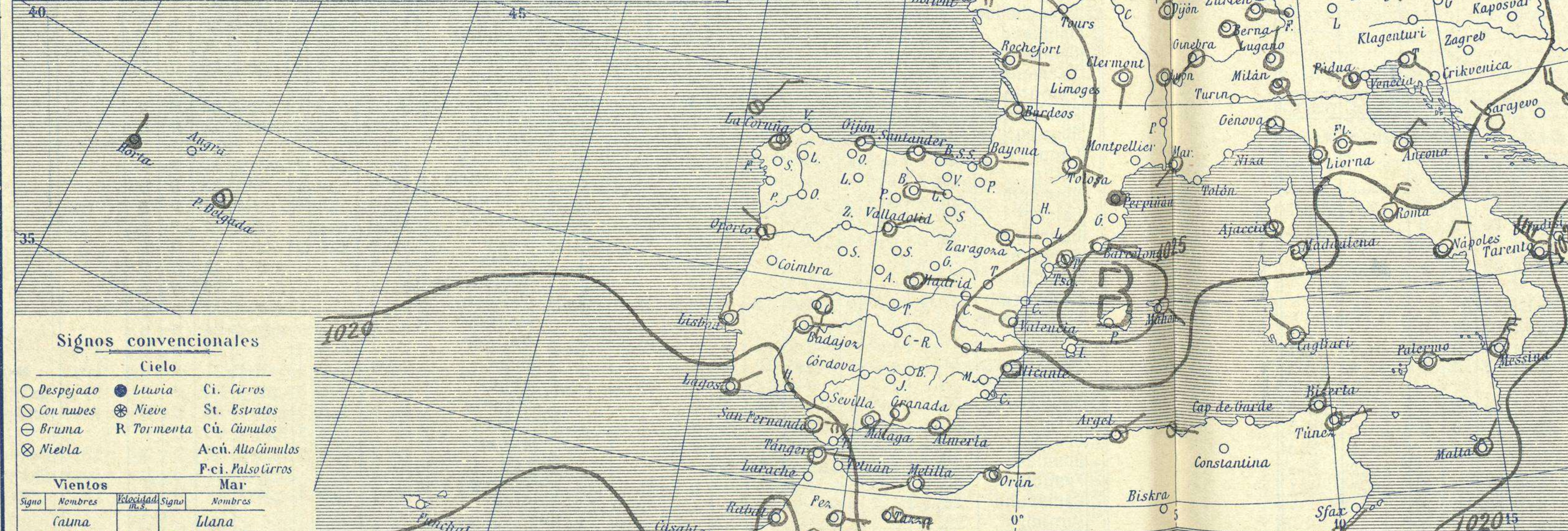
## Boletín del Jueves 11 de Julio de 1929

AÑO XXXVII

Núm. 193....



Estaciones	Temperaturas		Lluvia
	Máx.	Mínim.	
La Coruña	12	16	
Santiago	32	13	
Pontevedra	25	14	
Lugo			
Orense	37		
Gijón	23	15	
Oviedo	27	18	
Santander	24	18	
Bilbao			
San Sebastian			
León	29	15	
Zamora	30	14	
Palencia	33	16	
Burgos		14	
Soria	33	16	
Valladolid	34	17	
Salamanca	34	13	
Ávila	30	19	
Segovia	31	19	
Madrid	31	20	
Toledo	35		
Guadalajara	33	18	
Ciudad Real	31	16	
Albacete	35	17	
Cáceres	37	24	
Badajoz	38	21	
Vitoria	32	14	
Logroño	32	18	
Pamplona	15		
Huesca	32	17	
Zaragoza	18		
Lérida			
Oerona	29	16	
Barcelona	25		
Tarragona	19		
Tortosa	20		
Teruel	31	15	
Castellón	26	20	
Valencia	20		
Alicante	28	16	
Murcia	29	17	
Sevilla	39	20	
Córdoba	38	21	
Jaén	37		
Baeza	33		
Granada	32	16	
Huelva	34	19	
San Fernando	31		
Tarifa	25	21	
Algeciras	24	20	
Málaga	35	19	
Almería	33	23	
Palma			
Ibiza			
Mahón	25	18	
Las Palmas			
S <sup>t</sup> Cruz de T.	32	18	
Laguna			
Izaña			
Tetuán	24		
Melilla			
Tánger		21	



**Estado General**

Al SW de la península Ibérica se halla un área de presiones débiles relativas que produce la persistencia del Levante en el estrecho de Gibraltar. En España, el tiempo es bueno y la temperatura va en aumento.



**Tiempo probable**

Vientos flojos de la región del Este y buen tiempo.

Vientos moderados del Este y buen tiempo.

Buen tiempo.

**Signos convencionales**

Cielo		Mar	
○ Despejado	● Lluvia	○ Ci. Cirros	○ Lluvia
○ Con nubes	● Nieve	○ St. Estratos	○ Marejada
○ Bruma	○ Tormenta	○ Cú. Cúmulos	○ Picada
○ Niebla		○ Av. Alto Cúmulos	○ Marejada gruesa
		○ F. ci. P. Alto Cirros	○ Gruesa
			○ Muy gruesa
			○ Arbolada
			○ Muy arbolada

Vientos		Mar	
Signo	Nombres	Signo	Nombres
—	Calma	—	Llana
—	Ventolina	—	Rizada
—	Muy flojo	—	Marejada
—	Flojo	—	Picada
—	Moderado	—	Marejada gruesa
—	Algo fuerte	—	Gruesa
—	Puerte	—	Muy gruesa
—	Duro	—	Muy gruesa
—	Muy duro	—	Arbolada
—	Temporal	—	Muy arbolada

En cada curva se indica la presión en mm.  
 En negro Curvas de igual presión en el día.  
 En rojo Curvas de igual variación de presión desde las horas unidas.

**Observaciones en Madrid de 13<sup>h</sup> del día 10 a 7<sup>h</sup> del día 11**

PARQUE DEL RETIRO (Altitud 667 m.)

Horas	Barómetro		Temperatura	Humedad	Viento	Lluvia	Estado del Cielo	Horas de insolación	
	mm	milibares						13-25	Temperatura máxima
13	709,8	946,3	30,4	37	ESE 1 00	Despejado	20,0	Id. mínima	
18	708,3	944,3	27,4	44	Cal 0 00	Despejado	30,5	Id. normal	
1	710,0	946,6	20,7	50	Cal 0 00	Despejado	16,5	Id. mínima id.	
7	711,4	948,5	21,7	55	E 0 00	Despejado	23,5	Id. normal media	

Escala de 1:13.500.000



