

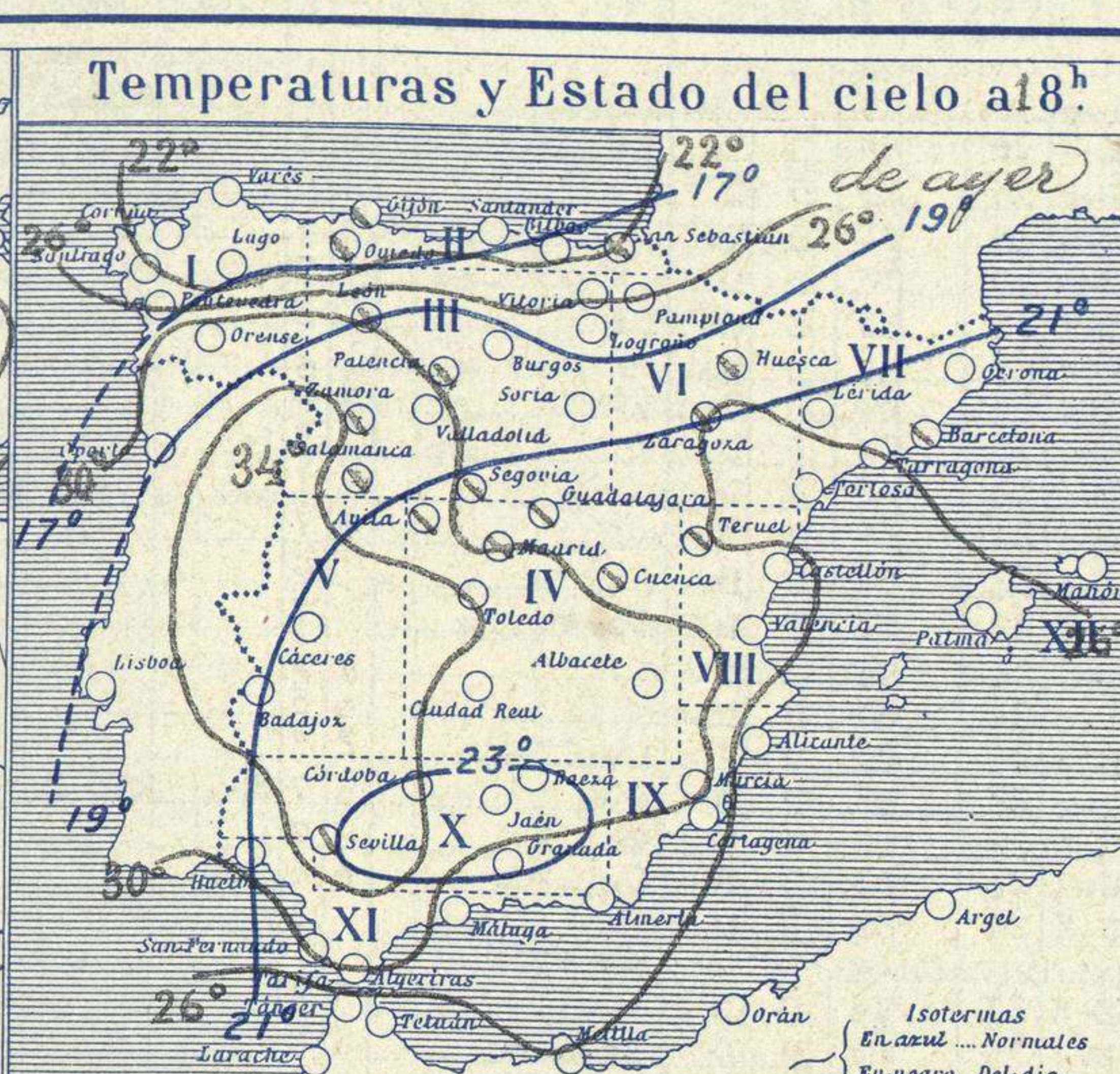
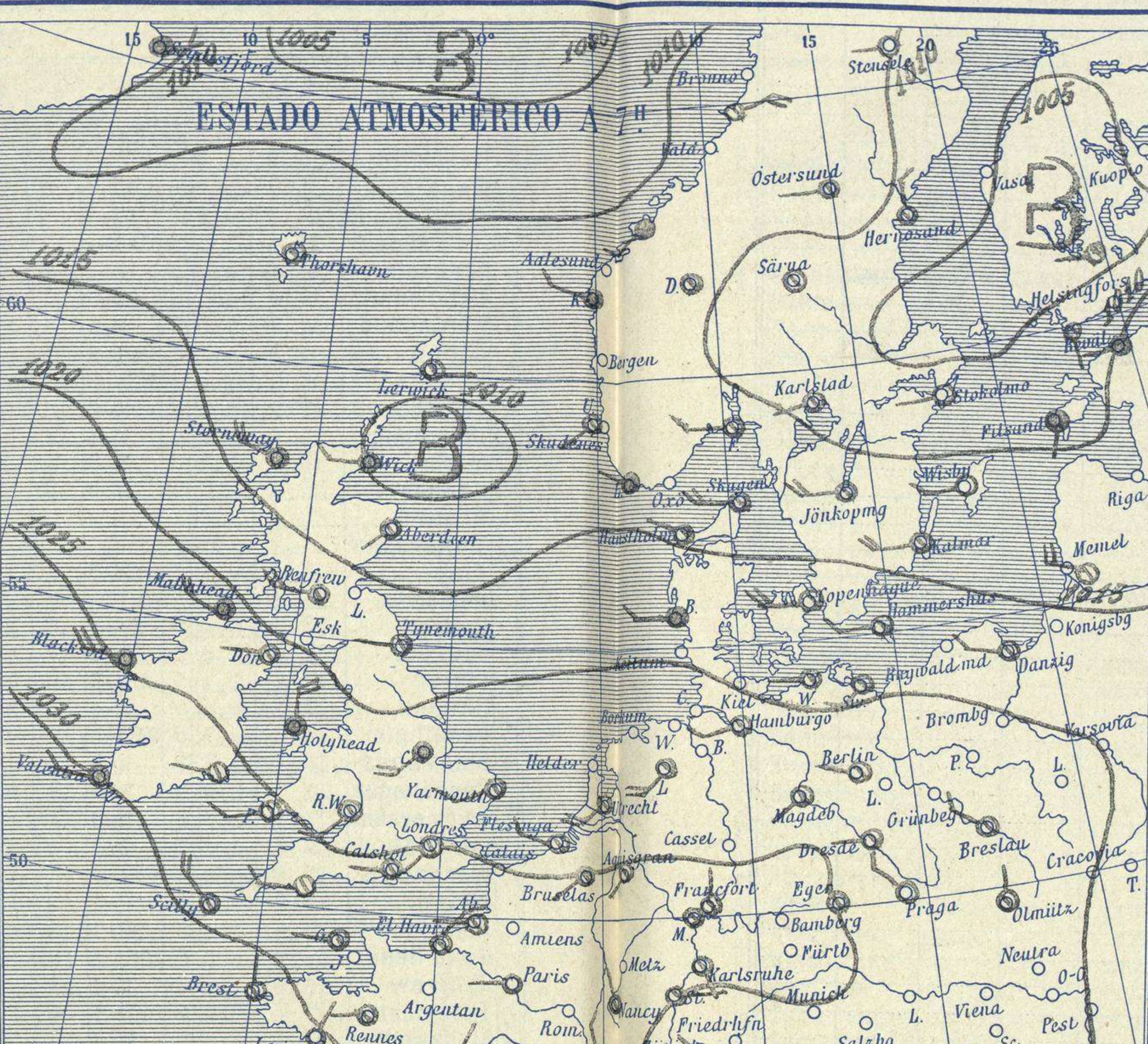
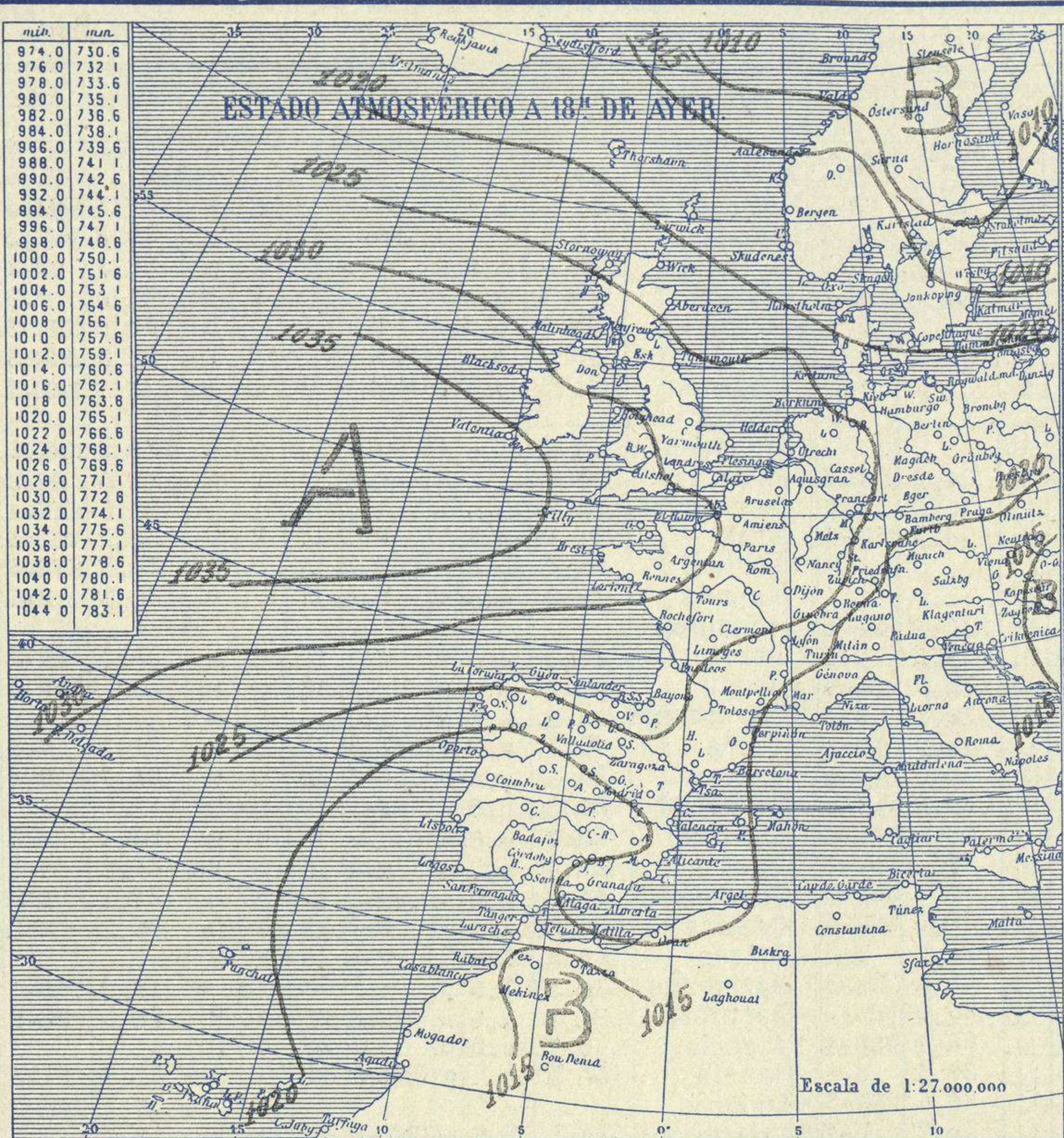


SERVICIO METEOROLÓGICO ESPAÑOL.

Boletín del Sábado 22 de Junio de 1929.

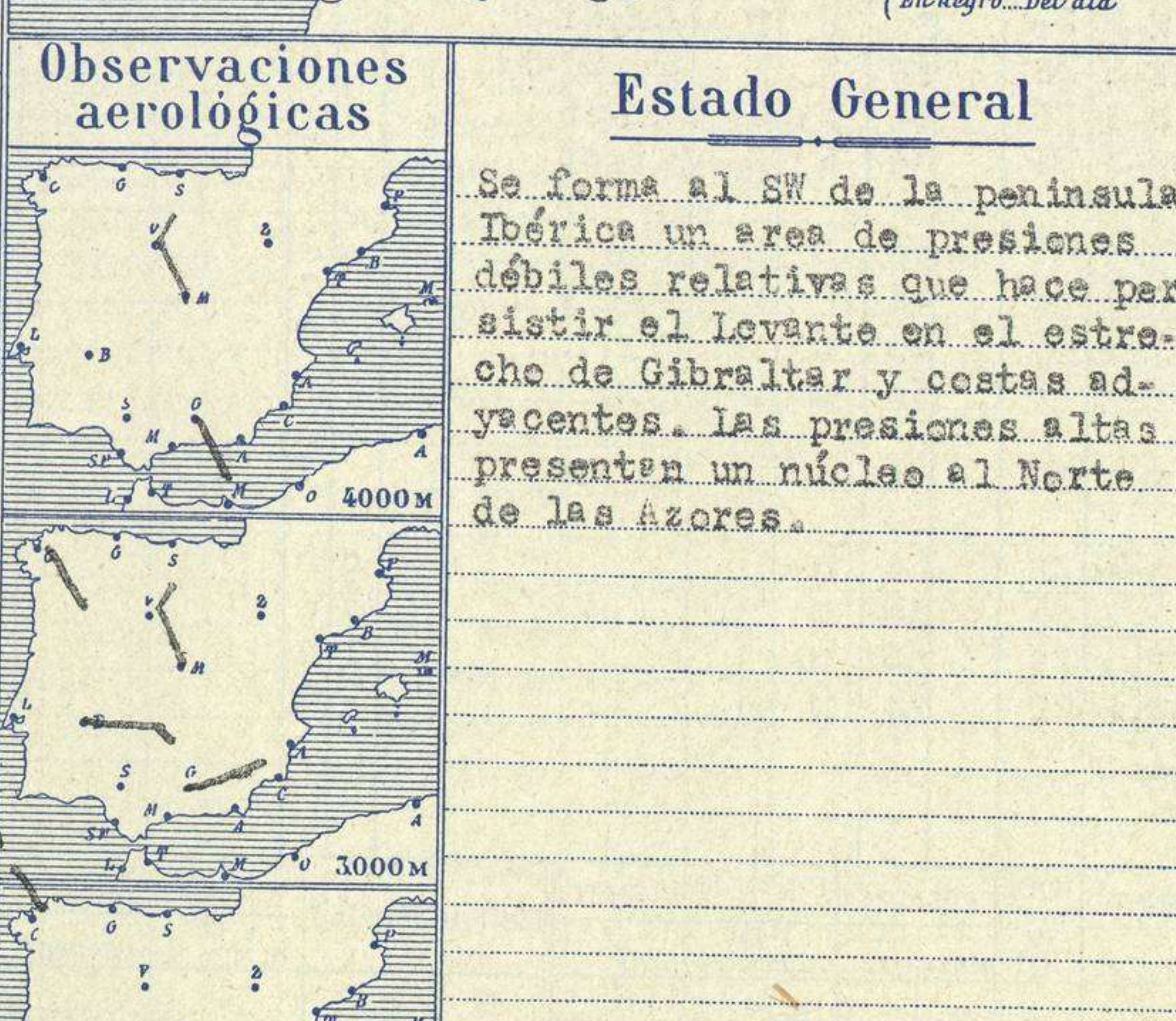
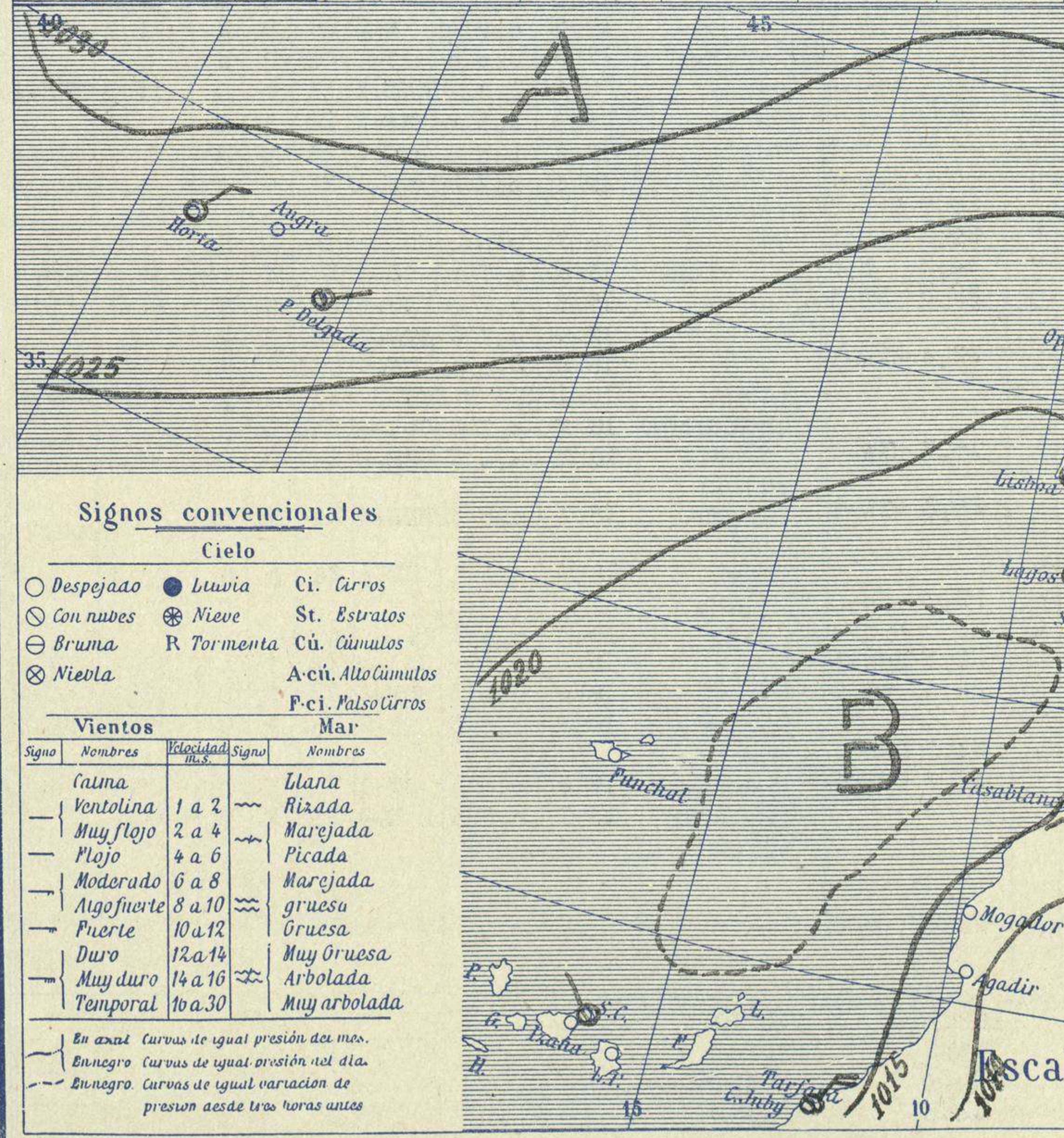
AÑO XXXVII

Núm. 174



Temperaturas extrema y Lluvia

Estaciones	Temperaturas		Lluvia mm.
	Máx.	Mínim.	
La Coruña	23	17	
Santiago	27	16	
Pontevedra	26	13	
Lugo			
Orense	37	15	
Ojón	20	14	
Oviedo	26	14	
Santander	22	17	
Bilbao	24	16	
San Sebastian			
León	28	12	
Zamora	31	13	
Palencia	28	12	
Burgos	23	10	
Soria	27	13	
Valladolid	31	13	
Salamanca	31	10	0.2
Ávila	27	15	3
Segovia	28	14	
Madrid	29	18	
Toledo	33	17	
Guadalajara	29	14	?
Cuenca	28	12	
Ciudad-Real	32	16	
Albacete	31	18	
Cáceres	36	22	
Badajoz	37	23	
Vitoria	24	12	
Logroño	28	13	
Pamplona			
Huesca	32	15	
Zaragoza	32	16	9
Lerida			
Osona	33	17	0.4
Barcelona	30	22	
Tarragona	29	20	
Tortosa	33	21	ip
Teruel	19	12	ip
Castellón	28	20	
Valencia			
Alicante	30	17	
Murcia	31		
Sevilla	38	19	
Córdoba	36	19	
Jaén	34	22	
Baeza	30		
Granada		15	
Huelva	33	19	
San Fernando			
Tarifa	22	19	
Algeciras	25	19	
Málaga	28	21	
Almería	29	20	
Palma			
Ibiza			
Mahón	28	22	
Las Palmas			
St. Cruz de T.	29	19	
Laguna			
Izaña	22		
Tetuán	24	17	
Melilla	26	20	
Tánger		20	



Estado General

Se forma al SW de la península Ibérica un área de presiones débiles relativas que hace persistir el levante en el estrecho de Gibraltar y costas adyacentes. Las presiones altas presentan un núcleo al Norte de las Azores.

Signos convencionales

Cielo

- Despejado
- Lluvia
- ☁ Con nubes
- ☁ Bruma
- ☁ Nieve
- ☁ Ci. Cirros
- ☁ St. Estratos
- ☁ Cú. Cúmulos
- ☁ A.cú. Alto Cúmulos
- ☁ P.cú. Pseudo Cirros

Vientos

Signo	Nombres	Velocidad	Signo	Nombres
—	Galma	1 a 2	—	Llana
—	Ventolina	2 a 4	—	Rizada
—	Muy flojo	4 a 6	—	Marejada
—	Flojo	6 a 8	—	Picada
—	Moderado	8 a 10	—	Marejada
—	Algo fuerte	10 a 12	—	grueso
—	Fuerte	12 a 14	—	gruesa
—	Duro	14 a 16	—	Muy gruesa
—	Muy duro	16 a 30	—	Arbolada
—	Temporal		—	Muy arbolada

Mar

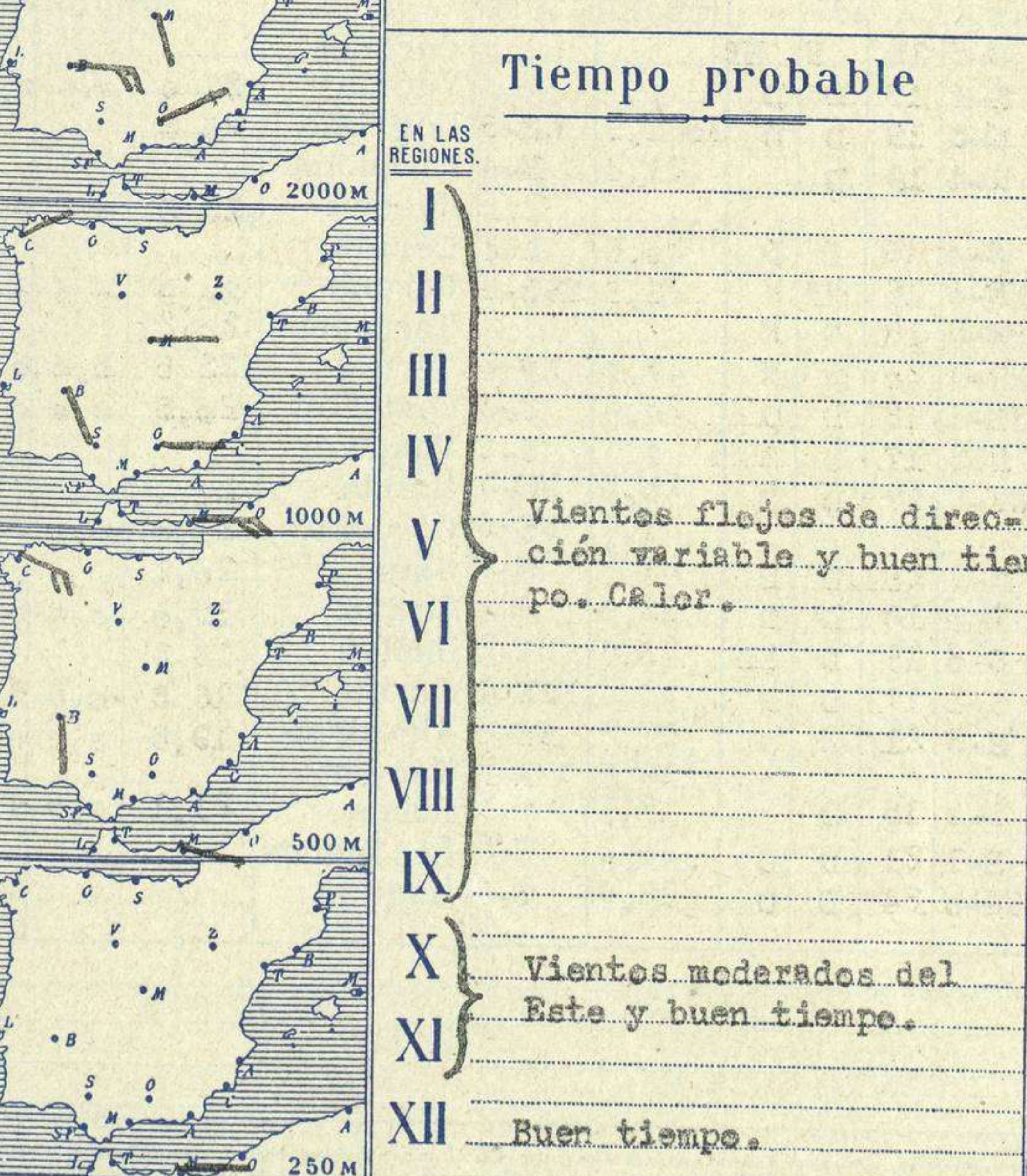
— Llana
— Rizada
— Marejada
— Picada
— Marejada
— grueso
— gruesa
— Muy gruesa
— Arbolada
— Muy arbolada

En azul Curvas de igual presión del día.
En negro Curvas de igual presión del día.
En negro Curvas de igual variación de presión desde tres horas antes.

Observaciones en Madrid de 15^h del día 21 a 7^h del día 22

PARQUE DEL RETIRO (Altitud 667 m.)

Horas	Barómetro		Temperatura	Viento	Lluvia	Estado del Cielo	Horas de insolación
	mm	milibars					
13	710,5	947,3	28,1	Cal	0,00	Nuboso	8-20
18	709,2	945,5	26,0	NE	1,00	Nuboso	Id. máxima 28,3
1	710,5	947,3	20,2	NNE	1,00	Nuboso	Id. mínima 17,7
7	710,5	947,3	19,0	NE	2,00	Despejado	Id. máxima normal 29,1
							Id. mínima id. 15,4
							Id. normal media 22,3
							Id. normal 705,6



Temperaturas extrema y Lluvia

Estaciones	Temperaturas		Lluvia mm.
	Máx.	Mínim.	
La Coruña	23	17	
Santiago	27	16	
Pontevedra	26	13	
Lugo			
Orense	37	15	
Ojón	20	14	
Oviedo	26	14	
Santander	22	17	
Bilbao	24	16	
San Sebastian			
León	28	12	
Zamora	31	13	
Palencia	28	12	
Burgos	23	10	
Soria	27	13	
Valladolid	31	13	
Salamanca	31	10	0.2
Ávila	27	15	3
Segovia	28	14	
Madrid	29	18	
Toledo	33	17	
Guadalajara	29	14	?
Cuenca	28	12	
Ciudad-Real	32	16	
Albacete	31	18	
Cáceres	36	22	
Badajoz	37	23	
Vitoria	24	12	
Logroño	28	13	
Pamplona			
Huesca	32	15	
Zaragoza	32	16	9
Lerida			
Osona	33	17	0.4
Barcelona	30	22	
Tarragona	29	20	
Tortosa	33	21	ip
Teruel	19	12	ip
Castellón	28	20	
Valencia			
Alicante	30	17	
Murcia	31		
Sevilla	38	19	
Córdoba	36	19	
Jaén	34	22	
Baeza	30		
Granada		15	
Huelva	33	19	
San Fernando			
Tarifa	22	19	
Algeciras	25	19	
Málaga	28	21	
Almería	29	20	
Palma			
Ibiza			
Mahón	28	22	
Las Palmas			
St. Cruz de T.	29	19	
Laguna			
Izaña	22		
Tetuán	24	17	
Melilla	26	20	
Tánger		20	

