



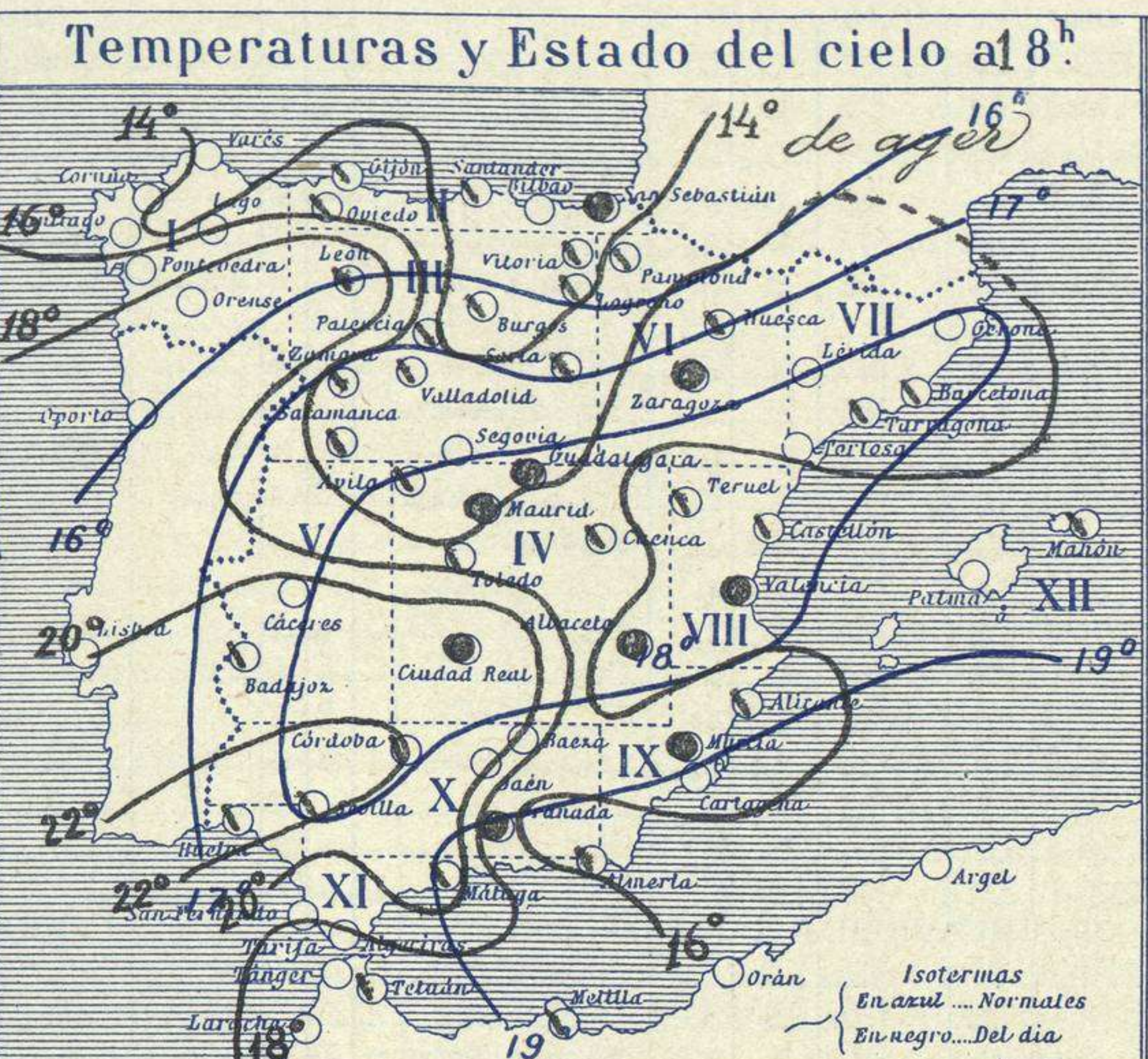
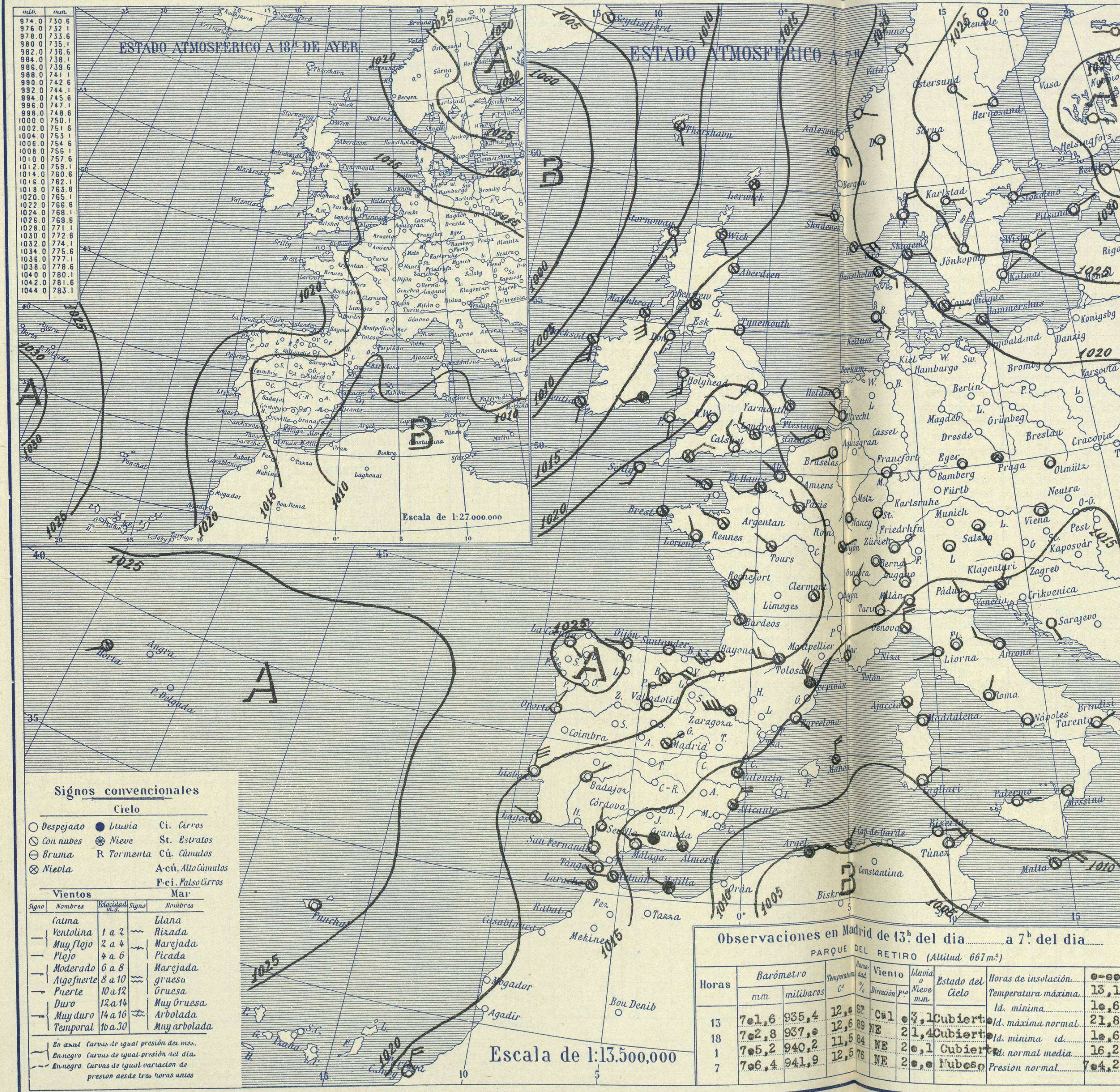


# SERVICIO METEOROLÓGICO ESPAÑOL.

## Boletín del Sábado 25 de Mayo de 1929.

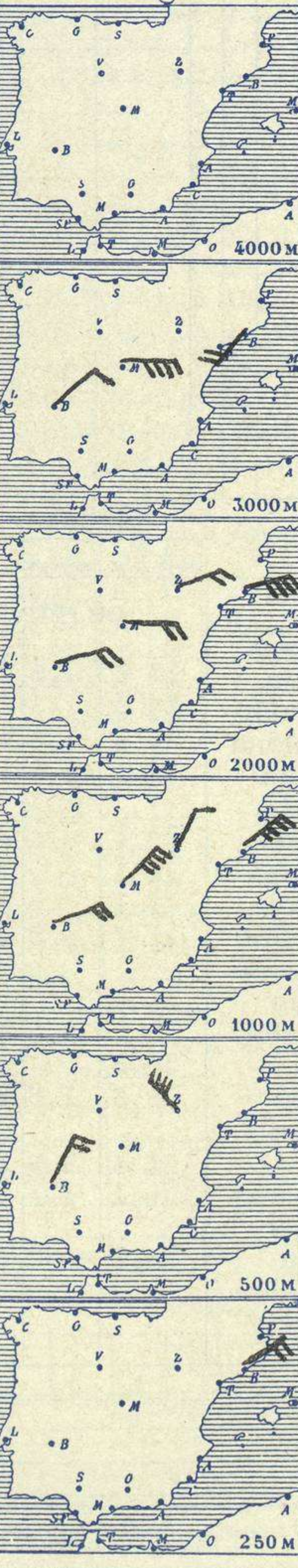
AÑO XXXVII

Núm. 146



Estaciones	Temperaturas		Lluvia
	Máx.	Mínim.	
La Coruña	15	7	
Santiago	18	7	
Pontevedra			
Lugo			
Orense	21	6	
Gijón	17	7	
Oviedo	16	6	1
Santander	14	12	3
Bilbao	14	11	23?
San Sebastian			2
León	15	6	ip
Zamora	2	4	
Palencia	12	6	3
Burgos	9	6	1
Soria	13	8	2
Valladolid	13	7	5
Salamanca	12	6	2
Ávila	15	6	5
Segovia	9	5	5
Madrid	13	11	5
Toledo	14	1	3
Guadalajara	14	1	14
Cuenca	12	9	7
Ciudad-Real	19	9	3
Albacete		1	15
Cáceres	18	1	
Badajoz	2	11	
Vitoria	11	9	3
Logroño	14	9	1
Pamplona	24	9	
Huesca	22	1	ip
Zaragoza	21	11	1
Lérida			
Girona	25	15	
Barcelona			
Tarragona	19	15	
Tortosa			
Teruel	13	8	8
Castellón	19	16	4
Valencia		15	2
Alicante		15	13
Murcia	17	13	33
Sevilla	23	12	
Córdoba	21	12	
Jaén		11	
Baeza	16	1	e6
Granada	12	8	3
Huelva		25	
San Fernando			
Tarifa	18	13	
Algeciras	22	12	
Málaga	21	13	
Almería	17		21
Palma			
Ibiza			
Mahón	21	16	
Las Palmas			
St Cruz de T.	22	17	
Laguna		11	1
Izaña			
Tetuán		1	
Melilla	18	13	1
Tánger		14	

**Observaciones aerológicas**



**Estado General**

En Argelia se halla el centro principal de una borrasca que produce aún lluvias en España, principalmente en las costas Valencianas, también al occidente de las islas Británicas existe un área de presiones débiles relativas. Las presiones altas se colocan sobre el Báltico, unas y otras hacia las Azores.

**Tiempo probable**

- EN LAS REGIONES.
- I Vientos flojes y moderados y buen tiempo con cielo nuboso.
  - II Vientos moderados del primer cuadrante y tiempo inseguro.
  - III
  - IV
  - V
  - VI
  - VII
  - VIII
  - IX Vientos flojes y moderados del Oeste y tiempo a mejorar.
  - X
  - XI
  - XII Tiempo de aguaceros.

**Observaciones en Madrid de 13<sup>h</sup> del día a 7<sup>h</sup> del día**

PARQUE DEL RETIRO (Altitud 667m.)

Horas	Barómetro		Temperatura C°	Humedad %	Viento Dirección y fuerza	Lluvia Nieve	Estado del Cielo	Horas de insolación	Temperatura máxima	Temperatura mínima
	mm	milibaros								
13	761,6	935,4	12,8	82	Cal	3,1	Cubierto		13,1	1,6
18	762,8	937,0	12,6	89	NE	2,1	Cubierto		21,8	1,6
1	765,2	940,2	11,5	84	NE	2,1	Cubierto		16,2	1,6
7	766,4	941,9	12,5	76	NE	2,0	Nuboso		16,2	1,6

Presión normal: 764,2

**Signos convencionales**

Cielo			
○ Despejado	● Lluvia	Ci. Cirros	
☁ Con nubes	❄ Nieve	St. Estratos	
☁ Bruma	R Tormenta	Cú. Cúmulos	
☁ Niebla		A-cú. Alto Cúmulos	
		F-ci. Pseudo Cirros	

Vientos			
Signo	Nombres	Velocidad	Signo
—	Calma	0	—
—	Ventolina	1 a 2	—
—	Muy flojo	2 a 4	—
—	Flojo	4 a 6	—
—	Moderado	6 a 8	—
—	Agofuerte	8 a 10	—
—	Fuerte	10 a 12	—
—	Duro	12 a 14	—
—	Muy duro	14 a 16	—
—	Temporal	16 a 30	—

En azul Curvas de igual presión del día.  
En negro Curvas de igual presión del día.  
En negro Curvas de igual variación de presión desde tres horas antes.

