

INSTITUTO GEOGRÁFICO Y CATASTRAL

BOLETÍN DEL SERVICIO METEOROLÓGICO

AÑO XXXIV  
Nim.º 238

1926  
26 de Agosto

OBSERVACIONES DEL EXTRANJERO

ESTACIONES	PRESIÓN MILIBARES			VIENTO	TEMPERATURA	TIEMPO		PRESIÓN MILIBARES	VIENTO	ESTACIONES	PRESIÓN			VIENTO	TEMPERATURA	TIEMPO		PRESIÓN MILIBARES	VIENTO	
	á O.º	VARIACIÓN	C. D. y F.			*** PRESENTE	*** PASADO				á O.º	VARIACIÓN	C. D. y F.			*** PRESENTE	*** PASADO			á O.º
ISLANDIA										PAISES BAJOS										
Seydisfjord	1014,9	0,0	0	Cal-0	3	D	D			De Bild	1017,7	0,0	0	W-2	16	N	N	1017,8	NW-2	
Reykjavik	11,1	0,0	0	ESE-2	8	LL	LL			Le Helder								17,3	W-3	
Vestmanna	13,0	0,0	0	SSW-4	8	LL	N			Fiesinga	19,3	0,7	4	WNW-2	18	N	LL			
Thorshavn	11,5	1,3	1	WNW-5	10	N	N			Bruselas	19,1	1,3	4	NNW-2	16	LL	LL	18,6	W-3	
Stensele	992,6	0,0	0	Cal-0	10	N	N	994,2	Cal-0	Zurich	20,3	0,0	0	E-5	16	D	D	20,7	E-1	
Ostersund	94,9	0,7	1	NW-2	9	N	LL			Berna								20,7	N-0	
Hernosand								93,5	S-2	Ginebra	21,3	0,0	0	SSW-0	16	D	D	20,5	NNW-1	
Sarna	92,9	0,7	4	WNW-3	9	N	LL	92,7	SW-4	Lugano	21,1	0,0	0	N-0	17	D	D	19,7	S-0	
Karlstad	97,9	0,0	0	W-4	13	D	D	99,1	W-4	Calais	20,2	0,8	1	N-3	16	N		19,1	SW-3	
Estocolmo	94,1	1,3	1	WSW-6	14	N	N	98,9	W-2	Abbeville	19,7	0,8	4	NE-2	17	N				
Jonkoping								1004,3	SW-4	El Havre	19,3	0,7	4	NE-4	17	N				
Wisby	99,7	0,7	5	WSW-4	14	N	N	04,5	SW-4	Maguncia	18,5	0,3	5	Cal-0	18	N		19,0	Cal-0	
Kalmar	1003,5	0,0	0	W-6	14	D	N	06,5	WSW-4	Brest										
Bronno	994,7	0,5	1	SE-1	11	N	N	993,5	N-1	Lorient								16,9	N-1	
Vallersund	96,6	0,5	1	WSW-3	11	N	N	92,3	SW-4	Rennes	18,5	1,7	2	NNW-2	19	D		16,9	?	
Kinn	95,5	1,5	8	W-6	11	LL	LL	95,6	W-6	Argentan	18,7	0,8	1	N-0	18	D				
Dombaas	95,9	0,0	0	Cal-0	8	N	N	93,5	S-3	Paris	17,8	0,7	4	Cal-0	19	N		18,5	Cal-0	
Utsire	1004,8	0,0	0	W-5	11	A	A	1003,7	W-7	Nancy	18,5	0,0	0	Cal-0	18	D				
Faerder	999,5	0,0	0	SW-6	13	N	D	999,8	SW-7	Estrasburgo	18,2	0,3	1	Cal-0	16	D		18,5	Cal-0	
Lister	1004,6	1,0	6	NNW-6	12	A	A	1005,4	WNW-7	Tours	18,1	0,9	1	SSW-2	20	N		17,4	WSW-2	
Skagen	03,4	0,0	0	W-6	15	N	N	07,0	W-4	Dijon	17,9	0,5	1	Cal-0	17	D		17,8	S-1	
Hanstholm	05,7	0,0	0	WNW-5	13	A	A	06,9	W-4	Rochefort	17,7	0,4	4	?-2	19	N		16,7	NNE-1	
Blaavands	10,5	0,0	0	WNW-3	14	LL	A	10,1	W-4	Clermont	22,1	1,1	1	S-3	20	D				
Copenhagen	09,3	0,7	5	W-4	14	N	N	10,7	WSW-4	Lyon	19,5	0,1	4	Cal-0	19	D		18,3	SSW-1	
Hammershus	08,2	0,0	0	W-6	13	N	N	11,4	W-5	Burdeos	17,1	0,5	1	SSW-2	19	D		15,4	SSE-3	
EUROPA CENTRAL										FRANCIA										
Lerwick										Toulouse	18,5	0,0	0	S-1	19	D		15,5	E-1	
Stornoway	17,4	1,5	1	NNW-3	12	D	D			Marnane	20,6	0,8	1	Cal-0	20	D				
Wick	14,0	1,0	1	NW-3	11	N	N			Perpignan	20,1	1,2	1	Cal-0	21	N		17,5	NNE-2	
Aberdeen	15,2	1,0	1	WNW-2	12	D	D			Ajaccio										
Malin Head	21,2	1,0	1	NW-4	13	A	A			Oporto	16,6	1,3	1	Cal-0	17	NB	NB	14,6	W-1	
Renfrew	19,0	1,5	1	W-3	12	N	D			Coimbra	16,7	0,7	1	Cal-0	17	D	DD	13,5	WNW-3	
Tynemouth	17,1	1,0	1	W-3	13	N	D			Lisboa	16,6	0,7	4	SSW-0	25	D	D	13,9	WNW-4	
Blacksod										Lagos	13,7	0,7	4	E-3	24	D	D	13,0	SE-1	
Donaghadee	21,6	1,5	1	W-2	12	D	D			Funchal										
Holyhead	22,5	1,0	1	W-4	14	N	A			Horta										
Cranwell	20,2	0,5	1	W-3	12	D	D			Turin								20,3	Cal-0	
Yarmouth	19,4	0,0	0	W-2	13	D	D			Milan	?	3,3	1	Cal-0	19	D	D	20,7	Cal-0	
Valentia	25,3	1,0	1	Cal-0	14	N	LL			Padua	20,1	0,0	0	N-1	21	D	N	19,8	E-2	
Pembroque	23,4	1,5	1	NNE-3	14	D	D			Venecia										
Ross-on-Wye	21,8	0,5	4	NW-2	14	D	NB			Genova	20,1	0,0	0	Cal-0	21	D	D	21,3	WSW-1	
Londres	21,5	1,0	1	NW-1	14	D	D			Florenca	19,5	0,0	0	N-0	21	D	D	19,9	NE-1	
Scilly	22,9	0,5	1	E-4	15	N	N			Liorna	20,2	0,0	0	NE-2	18	D	D	21,0	Cal-0	
Plymouth	22,2	2,0	1	NNW-2	14	D	D			Ancona	20,2	0,0	0	Cal-0	22	D	D	21,8	Cal-0	
Calshot	21,8	1,5	1	N-3	14	D	D			Zara	19,8	1,3	4	Cal-0	21	N	D	20,2	WNW-2	
Guernsey	20,5	1,0	1	N-3	16	N	N			Roma	19,7	1,3	1	Cal-0	20	NB	NB	21,4	SW-2	
Borkum	14,2	0,0	0	W-5	16	N	D	16,2	NW-4	Magdalena	15,0	0,0	0	ESE-1	22	D	D	13,3	SE-2	
Loningen	15,8	0,0	0	WSW-4	15	N	N	16,2	W-3	Tarento	19,4	0,0	0	NW-1	22	D	D	19,8	N-4	
Hamburgo	13,7	0,0	0	WSW-3	14	N	N	15,0	WNW-3	Mesina	20,1	0,7	4	NE-2	24	D	D	20,2	N-2	
Swinemunde	11,0	0,0	0	WNW-2	15	N	N	12,6	WSW-1	Tanger	17,0	0,5	1	NNE-1	22	D		13,9	E-4	
Danzig	09,1	0,0	0	WSW-3	15	N	N	10,9	SW-3	Oran										
Memel	05,1	0,7	1	W-6	15	D	D	09,9	W-6	Argel										
Aquisgran	18,5	0,0	0	NNW-2	14	N	A	17,5	W-3	Bizerta	18,2	0,5	1	S-4	23	D				
Magdeburgo	15,3	0,0	0	SW-1	15	LL	LL	16,9	W-2	Tunez										
Berlin	13,8	0,0	0	WSW-1	15	N	A	14,9	WNW-2	Rabat	15,9	0,7	1	?-2	21	D		14,6	W-2	
Dresde	14,7	0,7	6	WSW-3	19	N	T	13,8	WSW-3	Fez	15,7	1,3	1	NE-2	24	D		08,9	E-3	
Breslau	14,1	0,7	6	WNW-2	18	N	N	17,0	WSW-2	Tazza	17,3	1,6	1	NNE-2	20	N		11,7	ESE-2	
Francfort	17,1	0,7	8	Cal-0	17	N	N	18,9	Cal-0	Sfax										
Carlsruhe	17,7	0,0	0	SSW-1	16	N	NB	17,5	SW-1	Casablanca	16,1	0,5	1	Cal-0	24	D				
Munich	18,7	0,7	5	S-1	18	D	D	19,5	Cal-0	Mequinez	13,4	1,9	1	ENE-1	21	D				
Posen										Agadir	16,6	0,3	4	SW-2	19	N				
Varsovia										Ovezzan								11,0	NNW-1	
Cracovia																				
Viena																				
Praga																				
Buda-Pest								20,2	E-1											

RADIOGRAMAS TRANSMITIDOS DESDE BARCOS

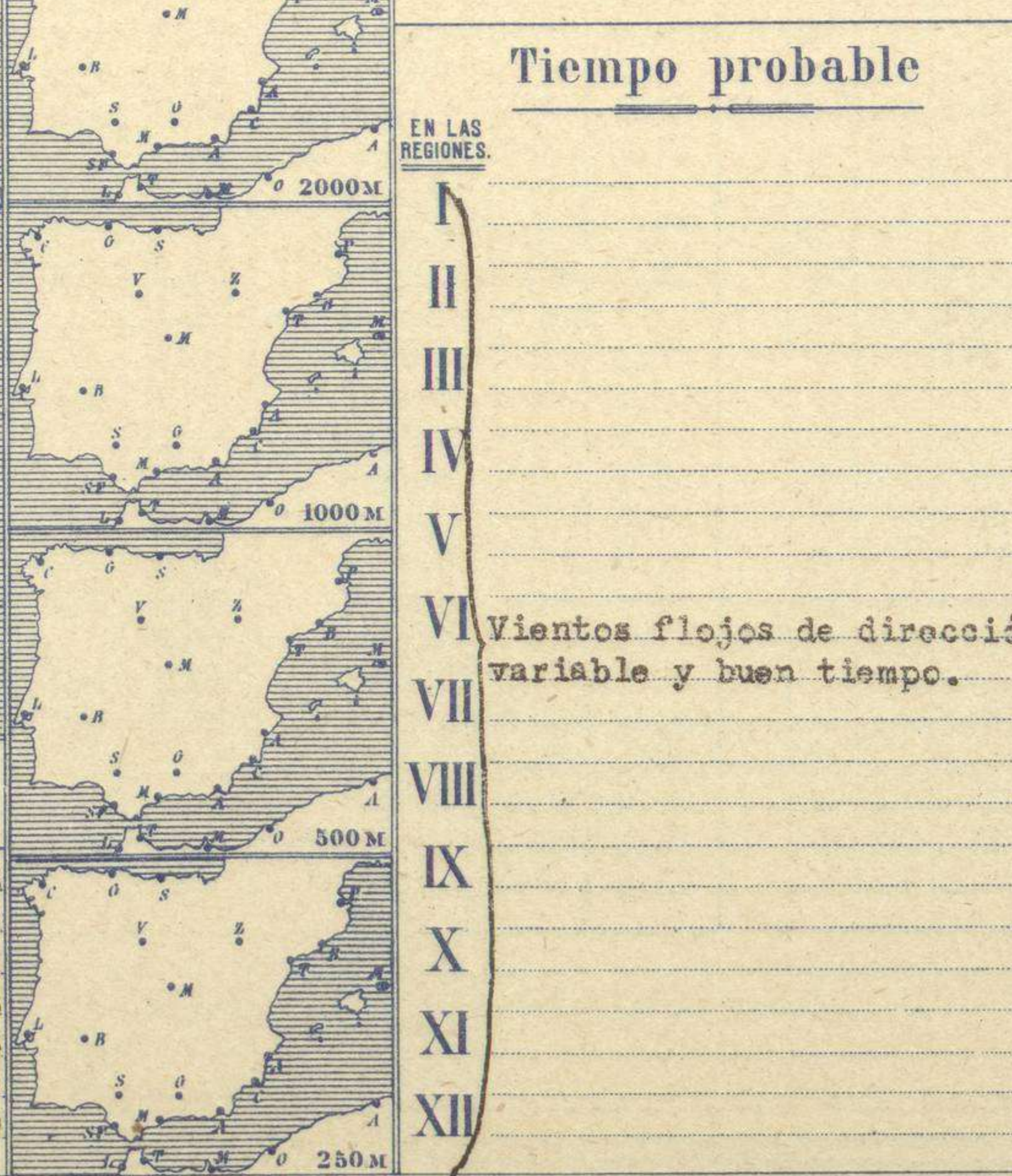
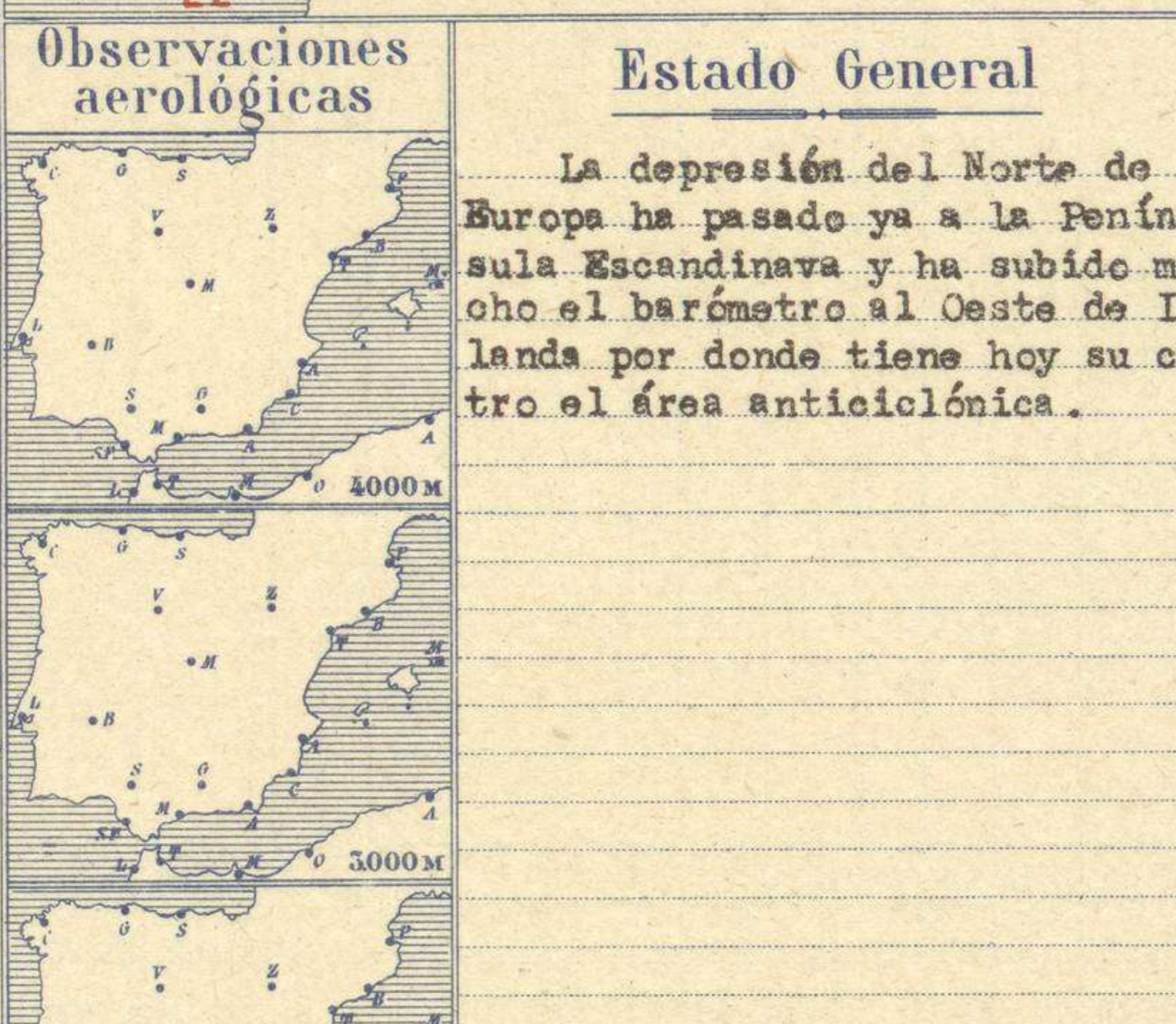
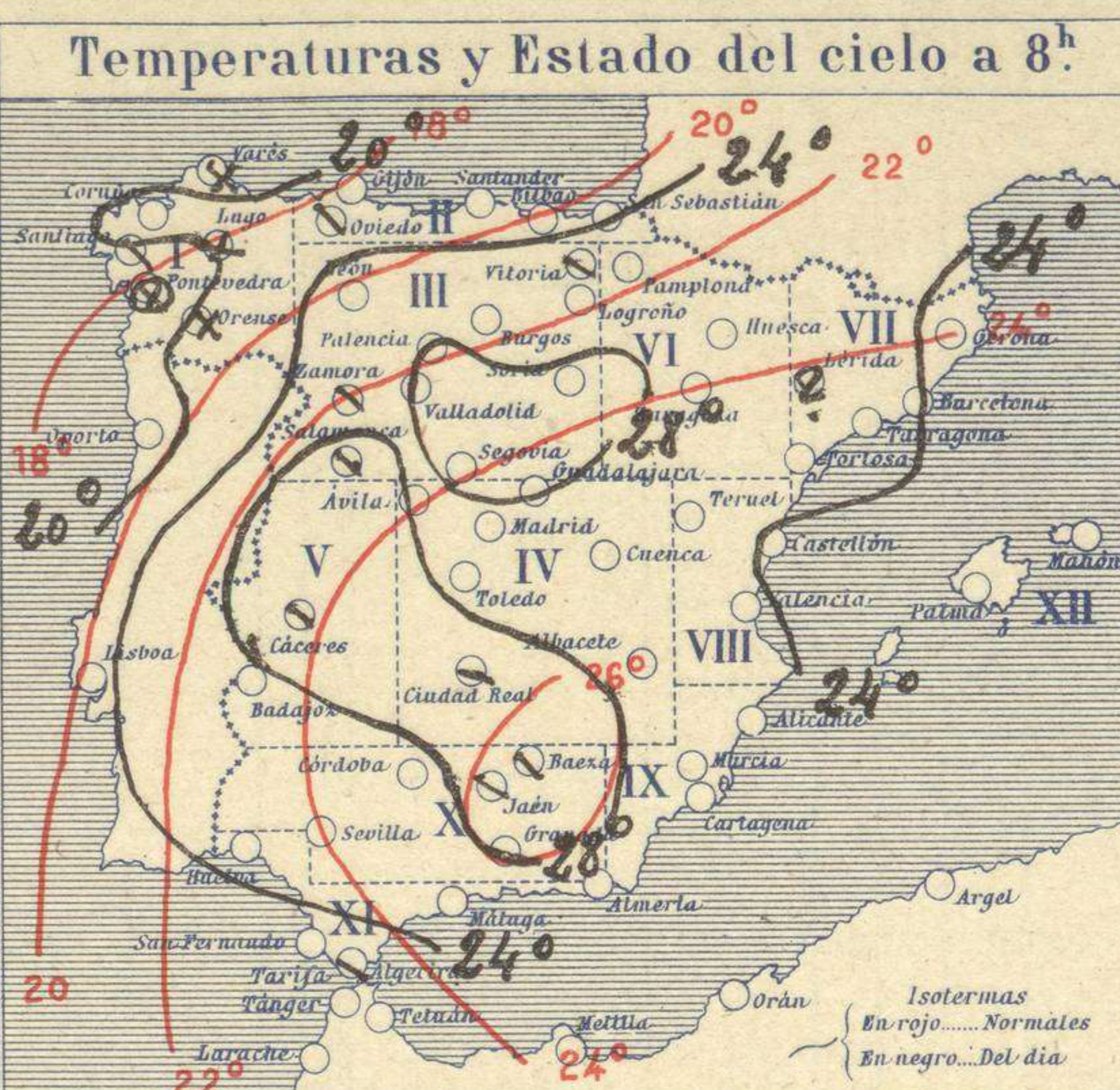
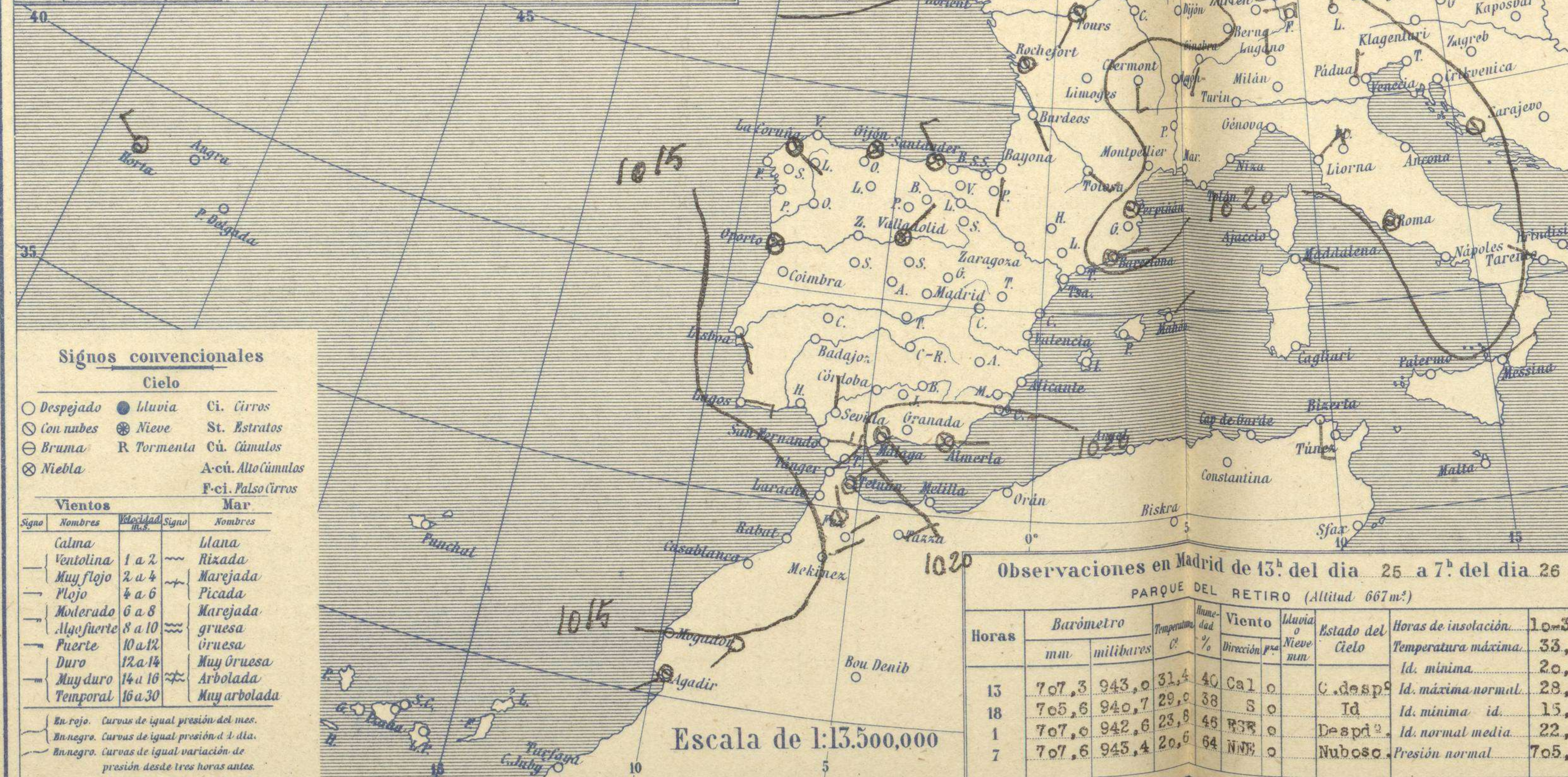
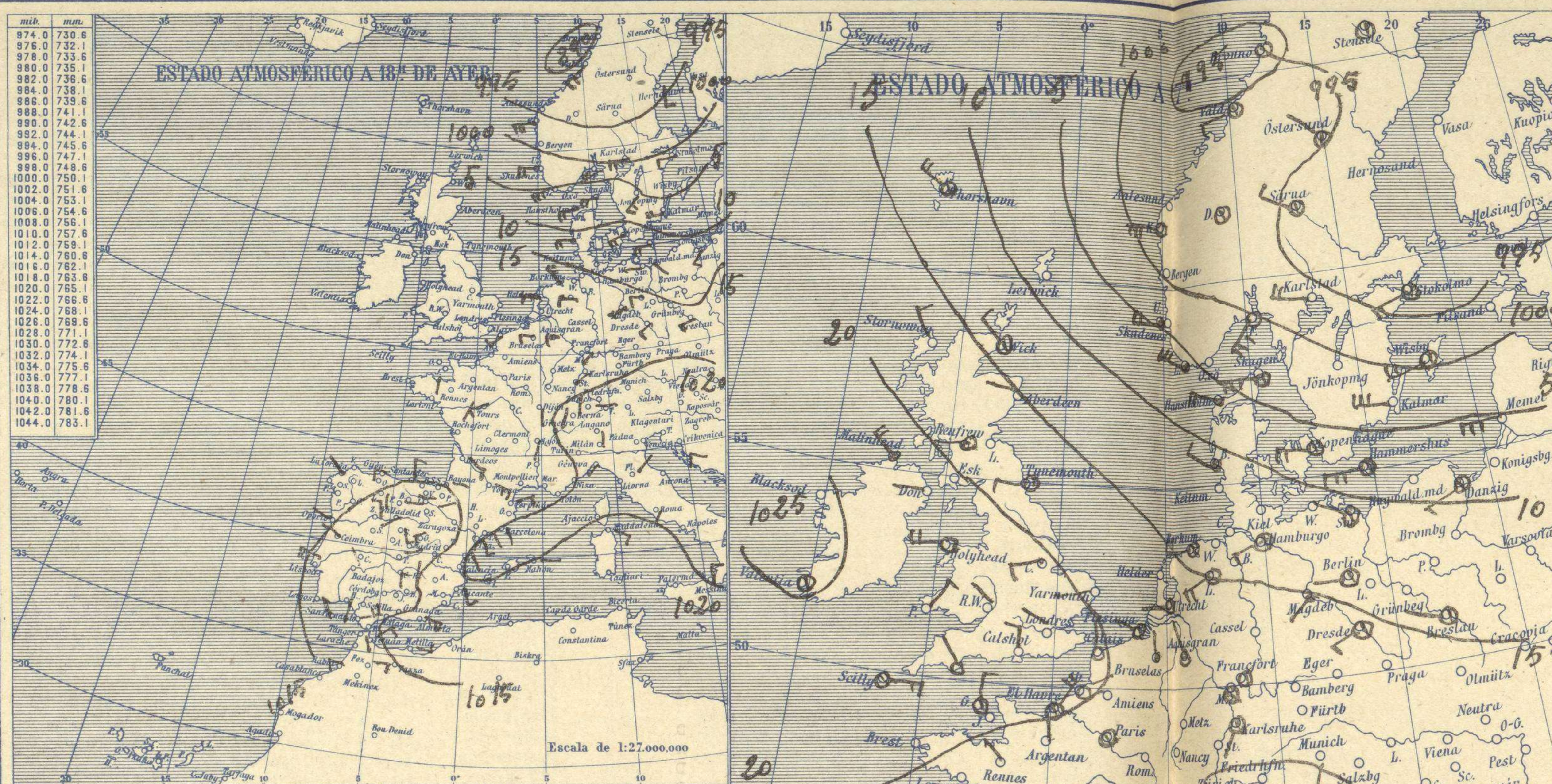


# SERVICIO METEOROLÓGICO ESPAÑOL.

Boletín del *Jueves 26 de Agosto de 1926*

AÑO XXXIV

Núm. 238



**Temperaturas extrema y Lluvia**

Estaciones	Temperaturas		Lluvia
	Máx.	Mínim.	
La Coruña	20	16	
Santiago	35	19	
Pontevedra	23	15	
Lugo			
Orense	40	17	
Gijón	28	18	ip
Oviedo	32	18	
Santander	34	16	
Bilbao	32	20	
San Sebastián	36	18	
León	35	17	
Zamora	37	13	
Palencia	36	14	
Burgos	33	14	
Soria	33	17	
Valladolid	37	16	
Salamanca	35	16	
Ávila	32	16	
Segovia	36	16	
Madrid	33	20	
Toledo	36	20	
Guadalajara	35	20	
Cuenca	33	17	
Ciudad-Real	36	20	
Albacete	32	18	
Cáceres	39	22	
Badajoz	40	23	
Vitoria	34	16	
Logroño	32	18	
Pamplona			
Huesca	32	20	
Zaragoza	32	20	
Lérida			
Gerona	31	18	
Barcelona	27	22	
Tarragona	26	23	
Tortosa			
Teruel	32	16	
Castellón	28	22	
Valencia	29	22	
Alicante	29	19	
Murcia	35	18	
Sevilla	40	19	
Córdoba	40	22	
Jaén	37	21	
Baeza	33	21	
Granada	32	18	
Huelva	34	22	
San Fernando	33	29	
Tarifa	26	23	
Algeciras	26	22	
Málaga	28	23	
Almería	33	22	
Palma	29	16	
Ibiza			
Mahón	27	20	
Las Palmas			
St. Cruz de T.			
Laguna			
Izaña			
Tetuán	26	20	
Melilla	28	23	
Tánger			

**Observaciones en Madrid de 15<sup>h</sup> del día 25 a 7<sup>h</sup> del día 26**

PARQUE DEL RETIRO (Altitud 667m.)

Horas	Barómetro		Temperatura	Humedad	Viento	Estado del Cielo	Horas de insolación
	mm	milibares					
13	707,3	943,0	31,4	40	Ca 1 0	C. desp.	10-35
18	705,6	940,7	29,0	38	S 0	Id.	Id. mínima
1	707,0	942,6	23,8	46	NE 3 0	Desp.	Id. máxima normal
7	707,6	945,4	20,0	64	NNE 0	Nuboso	Id. mínima id.
							Id. normal media
							Presión normal

**Signos convencionales**

**Cielo**

- Despejado
- Lluvia
- con nubes
- Bruma
- Niebla
- Ci. Cirros
- St. Estratos
- Cú. Cúmulos
- Acú. Alto cúmulos
- P.ci. Pseudo cirros

**Vientos**

Signo	Nombres	Velocidad	Signo	Nombres
—	Calma	0	—	Llana
—	Ventolina	1 a 2	—	Rizada
—	Muy flojo	2 a 4	—	Marejada
—	Flojo	4 a 6	—	Picada
—	Moderado	6 a 8	—	Marejada
—	Algo fuerte	8 a 10	—	gruesa
—	Fuerte	10 a 12	—	gruesa
—	Duro	12 a 14	—	Muy gruesa
—	Muy duro	14 a 16	—	Arbolada
—	Temporal	16 a 30	—	Muy arbolada

**Mar**

En rojo. Curvas de igual presión del mes.  
En negro. Curvas de igual presión a 1 día.  
En negro. Curvas de igual variación de presión desde tres horas antes.

# OBSERVACIONES DE ESPAÑA

ESTACIONES	PRESIÓN MILIBARES		VIENTO	TEMPE RATURA	TIEMPO	NUBES	MAR	DIRECCIÓN Y FUERZA DEL VIENTO Á									
	á O°	VARIACIÓN						C.	D. y F.	PRESENTE	PASADO	250	500	1000	2000	3000	4000
	N. M. G. N.			C.	C.	PRESENTE	PASADO										
<b>OBSERVACIONES Á 7<sup>h</sup></b>																	
La Coruña	17,4	0,0	0	SE-1	16	NB											
Gijón	17,9	1,3	4	Cal-o	18	NB	St										
Santander	17,9	1,2	1	NNW-3	17	NB											
Valladolid	19,3	1,1	4	NNW-2	19	NB											
Zaragoza	19,1	1,2	4	Cal-o	23	D											
Barcelona	19,5	0,3	1	E-1	25	NB	Fr-cu										
Tortosa																	
Mahón	17,8	0,0	0	NE-1	26	D											
Madrid	18,5	1,3	1	NNW-o	21	D	Ci-cu										
Badajóz	17,7	1,5	4	Cal-o	25	D											
Alicante	19,1	0,4	1	Cal-o	23	D											
Granada	19,3	?	?	Cal-o	23	D	Cu-nb										
Sevilla	17,5	1,3	4	N-1	25	D											
Almería	20,7	1,5	1	E-1	24	NB											
Málaga	20,2	0,0	0	SE-1	24	N	Cu, A-st										
S. Fernando	17,5	1,3	1	E-5	25	D											
Melilla	20,4	1,2	4	ESE-2	25	D	B-st-cu										
Tetuán	19,1	1,3	1	NE-2	23	N	St										
S <sup>a</sup> C. de Tenerife																	
Izaña																	
<b>OBSERVACIONES Á 18<sup>h</sup> de ayer.</b>																	
La Coruña	17,0	-0,3	8	WNW-1	18	NB											
Gijón	16,8	1,0	4	WNW-3	21	NB	Cu-nb										
Santander	15,4	-0,4	6	NNW-3	23	NB	Ci-cu										
Valladolid	12,7	-0,5	6	Cal-o	31	D	Fr-cu										
Zaragoza	14,5	-1,6	6	E-1	31	D											
Barcelona	19,5	-0,8	6	SSE-1	26	D	Fr-cu										
Tortosa	19,0	0,0	0	SSE-5	26	D											
Mahón	18,9	-0,5	8	E-1	21	D											
Madrid	13,5	-0,9	6	S-o	29	D	Ci										
Badajóz	12,2	-0,3	5	NNW-1	38	D	Cu, Ci-st										
Alicante	18,6	-0,4	6	SE-2	25	D	Fr-cu										
Granada																	
Sevilla																	
Almería	18,1	0,4	1	ESE-6	37	N	Cu, A-cu										
Málaga	18,2	-0,8	5	SE-2	25	D											
S. Fernando	14,2	-0,7	8	E-5	29	D											
Melilla	17,7	-0,5	5	ESE-2	26	N	St-cu										
Tetuán	16,2	-0,4	6	NE-5	25	N	Cu										
S <sup>a</sup> C. de Tenerife																	
Izaña																	

**NOTICIAS**

Expresado en medias horas antes observación.  
 \* D Despejado ó semidespejado - N Nuboso ó cubierto - NB Niebla ó bruma - A Aguaceros - L Lloviznas - LL Lluvias - G Granizo (sin truenos) - An Aguanieve - nv Nieve - T Tormenta.  
 \*\*\* D Despejado ó semidespejado - N Nuboso - NC Cubierto constantemente - NB Niebla ó bruma - A Aguaceros - L Lloviznas - nv Nieve ó aguanieve - G Granizo (sin truenos) - T Tormenta.  
 \*\*\*\*\* Sobre el nivel del mar.