

INSTITUTO GEOGRÁFICO Y CATASTRAL

BOLETÍN DEL SERVICIO METEOROLÓGICO

AÑO XXXIV
Núm. 217

1926
5 de Agosto

OBSERVACIONES DEL EXTRANJERO

ESTACIONES	PRESIÓN MILIBARES			VIENTO	TEMPERATURA	TIEMPO	TIPO	PRESIÓN MILIBARES			VIENTO	ESTACIONES	PRESIÓN MILIBARES			VIENTO	TEMPERATURA	TIEMPO	TIPO	PRESIÓN MILIBARES			VIENTO
	á O. N. M. G. N.	VARIACIÓN	C. D. y F.					á O. N. M. G. N.	VARIACIÓN	C. D. y F.			á O. N. M. G. N.	VARIACIÓN	C. D. y F.					á O. N. M. G. N.	VARIACIÓN	C. D. y F.	
ISLANDIA	Seydisfjord	1006,6	-0,7	6	Cal-o	11	N	LL	1004,5	SE-5		De Bild	1025,5	0,7	4	NNW-2	15	N	N	1023,4	N-2		
	Reykjavik								1004,5	SE-5		Le Helder	24,1	0,7	1	N-2	15	N	N				
	Vestmannö								05,8	ESE-6		Flesinga	26,2	0,7	1	N-1	15	N	N				
	Thorshavn	17,4	-0,7	5	WSW-2	13	N	LL	21,4	SSE-4		Bruselas	25,5	0,7	1	NE-2	14	N	N	1023,4	N-2		
	Stensele	24,2	0,0	0	Cal-o	15	N	N	23,3	W-1		Zurich	19,7	1,3	1	E-2	15	N	N	18,9	S-3		
	Ostersund								22,3	NW-3		Berna	19,3	0,7	1	SE-o	14	N	N	16,9	S-3		
	Hernosánd	22,7	0,7	1	N-1	20	N	N	20,5	E-1		Ginebra	19,5	0,7	1	NE-o	14	N	N	17,3	SE-1		
	Särna	22,5	0,7	1	Cal-o	15	N	N	19,8	NW-1		Lugano								16,9	NW-1		
	Karlstad								20,3	N-1		Calais	26,1	0,4	1	NNE-3	14	N		25,3	NNE-5		
	Estocolmo								20,9	WSW-2		Abbeville	26,5	0,9	1	N-2	13	N		24,6	NE-1		
SUECIA Y NORUEGA	Jönköping								20,3	NNW-1		El Havre	26,2	0,5	1	E-1	14	N		24,9	NE-1		
	Wisby								19,0	NNE-3		Maguncia	22,5	1,3	1	Cal-o	14	D		19,9	Cal-o		
	Kalmar	22,1	?	?	NE-3	17	N	N	19,5	NE-3		Brest	26,5	0,4	1	NE-3	13	D		25,8	NE-3		
	Bronnö	25,0	-0,5	8	N-1	11	N	D	25,7	WSW-3		Lorient	25,7	0,3	1	?	11	?					
	Vallersund								24,4	NNE-4		Rennes	26,2	0,9	1	NNE-2	14	D		24,2	?		
	Kinn	24,2	-1,0	5	SE-6	11	N	N	21,5	NNW-5		Argentan	25,9	0,5	1	NNE-1	13	N		23,7	N-2		
	Dombaas	22,9	0,0	0	SE-1	13	N	N	20,2	NE-2		Paris	24,9	0,4	1	NE-2	14	N		22,3	E-1		
	Ufsire								23,3	SW-4		Nancy	22,2	0,8	1	NNE-2	14	N		18,7	NNE-3		
	Fæerder	23,4	?	?	NE-1	15	N	?	21,0	Cal-o		Estrasburgo	21,5	0,8	1	N-3	15	D		17,6	NNW-5		
	Lister	22,7	0,7	1	NE-1	17	N	N	21,1	W-1		Tours	24,2	0,5	2	NNE-1	15	D		21,5	N-3		
DINAMARCA	Skagen	22,6	0,0	0	Cal-o	20	N	D	19,1	NNW-1		Dijon	19,9	0,8	1	NNE-1	16	D		17,0	N-1		
	Hansholm	22,6	0,7	1	NW-1	16	N	N	20,6	NE-1		Rochefort	23,7	0,7	1	NE-3	15	N		20,9	N-4		
	Blaavands	23,9	0,7	1	NW-1	15	N	N	21,7	NNW-2		Clermont	22,1	0,7	1	Cal-o	15	D		19,4	NE-3		
	Copenhague	21,7	1,3	1	Cal-o	15	NB	NB	21,7	NNE-3		Lyon	19,9	1,1	1	N-2	13	N		17,6	N-3		
	Hammershus	22,5	?	?	ENE-2	17	N	?	19,5	E-3		Burdeos	20,7	0,7	1	NE-o	15	N		19,1	NNW-2		
	Lerwick											Bayona	23,0	0,5	1	SW-2	15	N		21,4	NW-2		
	Stornoway	21,1	0,0	0	SW-2	15	N	N	23,3	SW-3		Tolosa	18,9	1,1	1	WSW-2	13	N		17,1	N-2		
	Wick	23,3	-0,5	5	SSW-2	12	N	N	25,3	SSE-2		Marignane	17,3	1,1	1	Cal-o	19	D					
	Aberdeen	24,2	0,0	0	Cal-o	12	D	D	25,8	SSE-1		Perpiñan	18,6	0,8	1	NW-4	21	N		16,1	NNW-5		
	Malin Head	24,5	-0,5	6	SSW-4	16	N	D	24,9	NW-1		Ajaccio	15,5	0,8	1	Cal-o	20	D		15,3	SW-1		
ISLAS BRITANICAS	Renfrew	25,2	0,0	0	Cal-o	13	N	NB				Oporto	14,5	1,3	1	NE-1	23	D	D	12,7	NNW-4		
	Tynemouth	25,8	0,0	0	W-1	15	D	D	26,3	SSE-1		Coimbra											
	Blacksod	23,6	0,0	7	S-4	16	N	N	23,5	S-4		Lisboa	14,1	0,0	0	NNW-2	21	D	D	12,9	NNW-4		
	Donaghadee	25,4	0,0	0	SSW-1	15	D	D	25,9	SSE-2		Lagos	12,7	1,3	1	SE-2	22	N	D	12,2	SW-1		
	Holyhead	27,0	0,0	0	SSW-4	15	N	N	27,4	SW-2		Funchal											
	Cranwell	28,2	-0,5	6	NW-1	12	D	D	27,1	E-1		Horta	26,3	0,0	0	N-1	20	D		25,5	SW-2		
	Yarmouth	26,5	0,0	0	NW-1	12	D	D	26,1	N-4		Turin	19,4	0,7	1	Cal-o	16	N	LL				
	Valentia	26,4	0,0	0	S-1	15	N	N	27,0	SW-2		Milan											
	Pembroque	27,8	0,0	0	NE-1	14	D	D	27,7	Cal-o		Pádua	18,3	0,7	4	SW-1	15	LL	LL	16,3	NE-2		
	Ross-on-Wye	27,3	0,0	0	W-1	12	D	NB	26,3	E-1		Venecia											
EUROPA CENTRAL	Londres	28,1	0,5	1	Cal-o	11	D	D	25,9	NNE-?		Génova	18,2	?	?	NNW-5	14	N	?				
	Scilly	28,4	0,0	0	NE-1	16	D	D	27,9	W-1		Florenca	16,1	?	?	Cal-o	18	N	?	16,5	Cal-o		
	Plymouth	27,6	0,0	0	Cal-o	14	D	D	26,9	NW-1		Liorna	16,7	0,7	1	NE-1	20	D	N	14,9	Cal-o		
	Calshot	27,7	0,0	0	N-3	13	D	D	26,1	NE-3		Ancona	18,7	0,7	4	SSW-1	17	LL	LL				
	Guernsey	26,7	1,0	4	NE-1	15	D	D	25,9	NE-2		Zara	16,5	-0,7	8	SSE-1	23	N	N				
	Borkum	24,6	0,0	5	N-3	15	N	N	24,1	N-3		Roma	17,0	1,3	4	E-1	19	N	LL	16,2	S-3		
	Loningen	24,2	0,7	1	NW-2	14	N	N	21,1	NNW-3		Magdalena								13,9	WSW-3		
	Hamburgo	23,1	0,7	1	WSW-2	14	N	N	18,5	NW-3		Tarento	16,9	0,0	0	E-2	21	N	D	16,5	SSW-o		
	Swinemunde	21,4	1,3	1	Cal-o	19	D	D	18,7	N-2		Mesina	16,1	0,7	1	S-2	24	D	D	17,4	S-3		
	Danzig	19,0	0,7	1	N-4	17	N	LL	15,9	NNW-3		Tánger	15,7	0,9	4	Cal-o	20	D		12,9	NW-1		
EUROPA CENTRAL	Memel								16,2	NNW-3		Oran											
	Aquisgran	25,3	0,7	1	N-2	12	N	N	23,4	N-4		Argel											
	Magdeburgo	23,5	0,7	1	NNW-1	15	N	N	19,8	NW-1		Bizerta											
	Berlin	21,9	1,3	1	Cal-o	17	N	N	18,9	Cal-o		Túnez											
	Dresde	22,6	1,3	1	NNW-2	14	N	NB	18,7	NNW-1		Rabat	15,8	1,1	1	Cal-o	21	N		13,7	NNW-2		
	Breslau	20,2	1,3	1	NW-1	17	D	D	17,9	N-1		Fez	14,9	0,8	1	Cal-o	19	D		08,7	NW-1		
	Francfort	23,5	1,3	1	NE-2	15	D	D	19,4	NNE-2		Tazza	14,1	1,2	1	Cal-o	22	D					
	Carlsruhe	21,5	1,3	1	NE-1	14	N	D	16,9	NE-2		Sfax											
	Munich	20,5	1,3	1	NNE-3	14	D	D	16,5	NE-3		Casablanca								15,7	NNW-9		
	Posen											Mequinez	13,4	2,4	2	Cal-o	17	N					
Varsovia											Agadir	14,9	0,5	4	SE-1	20	N						

RADIOGRAMAS TRANSMITIDOS DESDE BARCOS

DIA HORA LAT. N LONG. W PRES. MB VIENTO.
5 7 55,7 06,2 2024,0 N-3

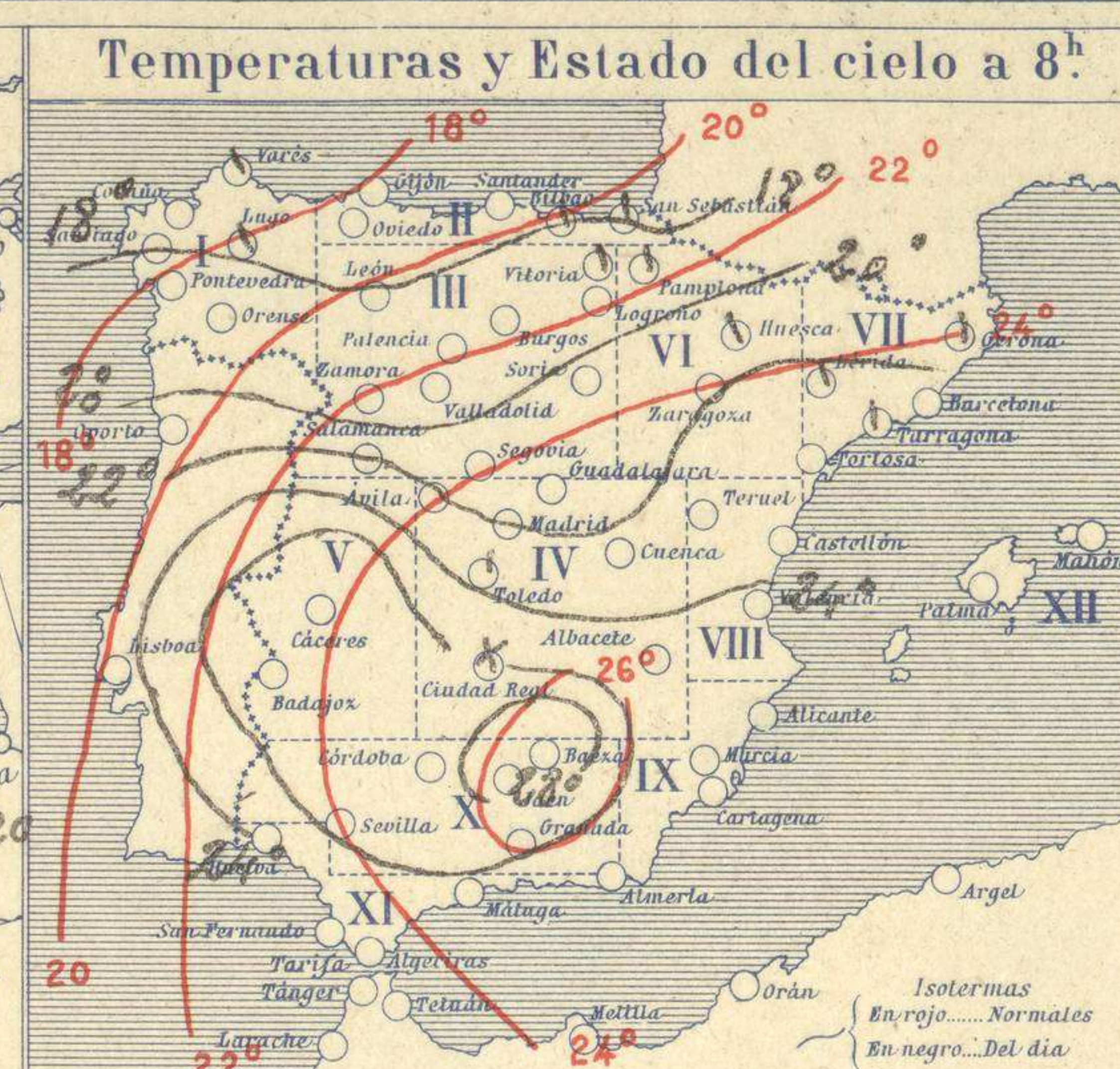
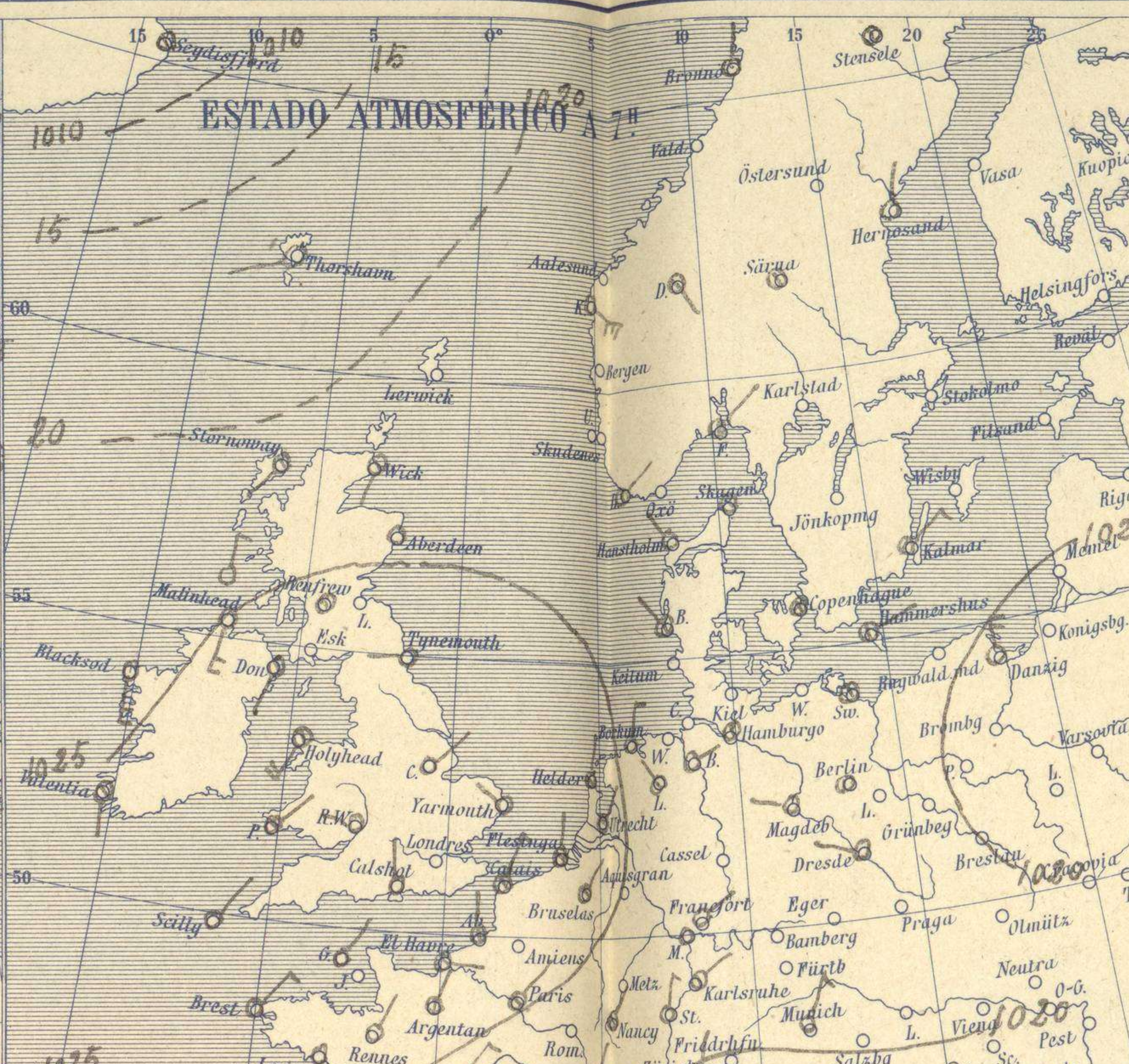
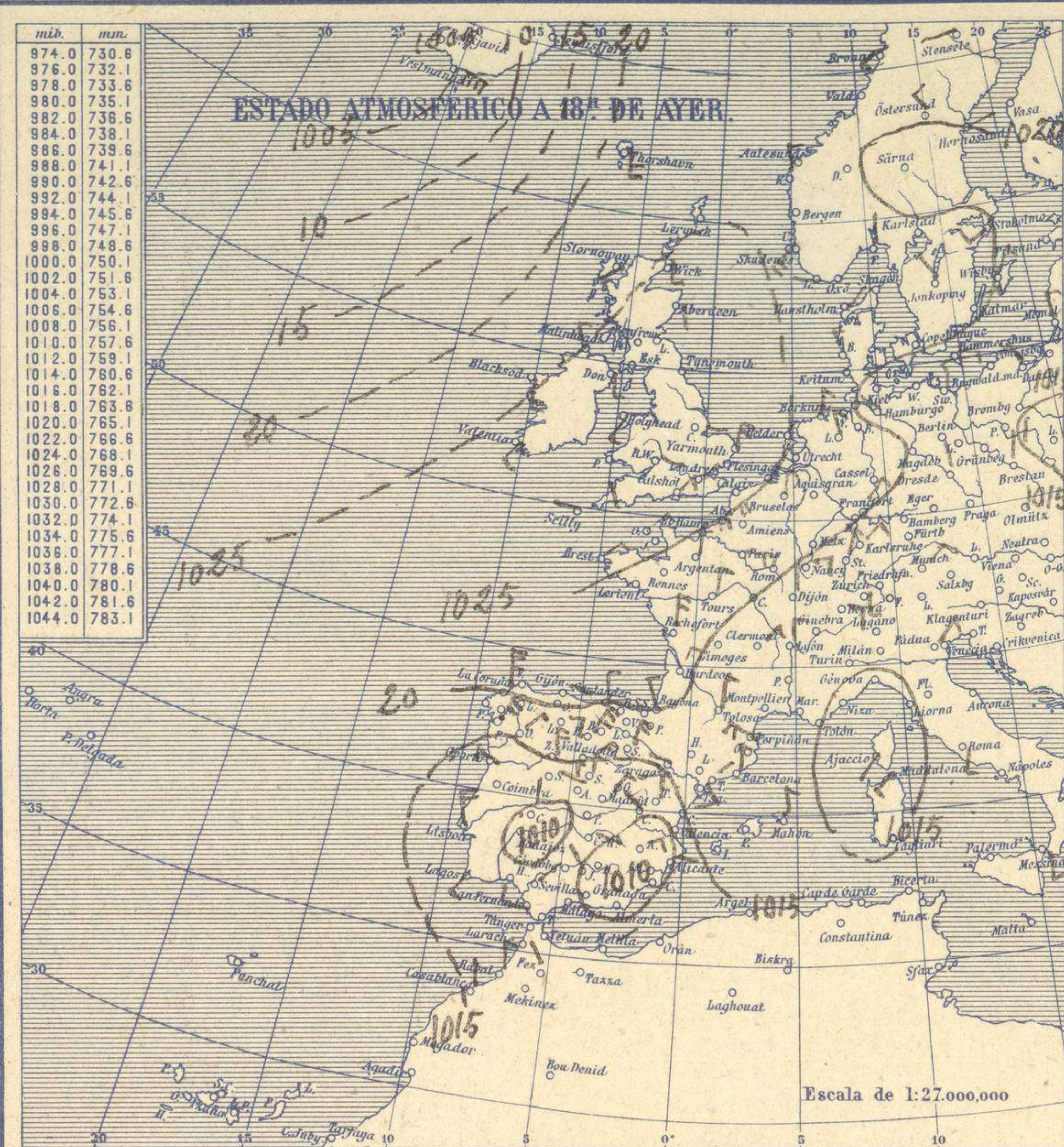


SERVICIO METEOROLÓGICO ESPAÑOL.

Boletín del Jueves 5 de Agosto de 1926

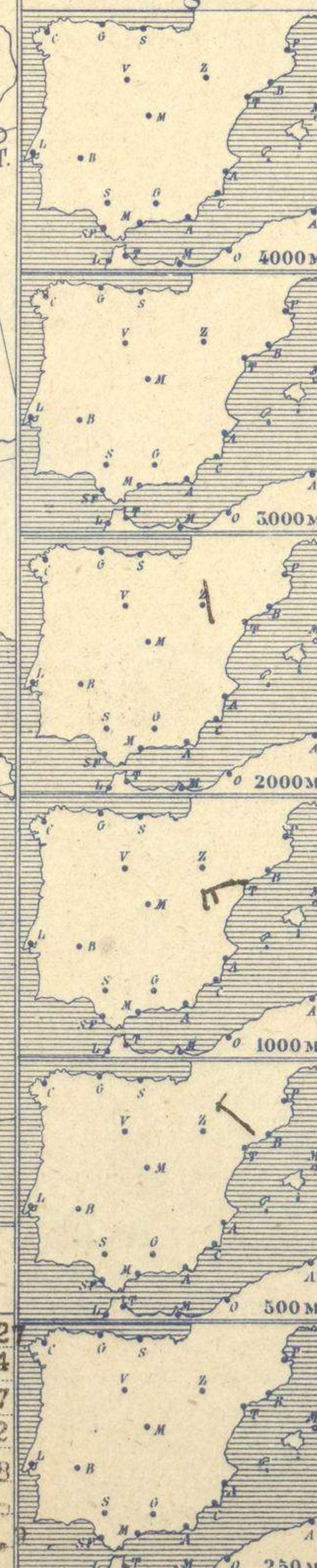
AÑO XXXIV

Núm. 217



Estaciones	Temperaturas		Lluvia mm.
	Máx.	Mínim.	
La Coruña	23	17	
Santiago	23	14	
Pontevedra	23	15	
Lugo			
Orense	34	12	
Gijón	23	15	
Oviedo	23	14	
Santander	24	18	
Bilbao	23	17	
San Sebastián	22	14	
León	28	10	
Zamora	36	8	
Palencia			
Burgos	22	9	
Soria	25	10	
Valladolid	29	11	
Salamanca	28	10	
Ávila			
Segovia	29	10	
Madrid	35	16	
Toledo			
Guadalajara	30	13	
Cuenca	29	14	
Ciudad-Real	35	17	
Albacete	32	16	
Cáceres	39	21	
Badajoz	39	20	
Vitoria	22	12	
Logroño	26	12	
Pamplona			
Huesca	29	15	
Zaragoza	31	15	
Lérida			
Gerona	26	15	
Barcelona	25	17	
Tarragona	26	19	
Tortosa			
Teruel	27	13	
Castellón	26	20	
Valencia	26	20	
Alicante	29	17	
Murcia	31	15	
Sevilla			
Córdoba	37	21	
Jaén	35	21	
Baeza	33	20	
Granada			
Huelva			
San Fernando	25	21	
Tarifa	27	22	
Algeciras	27	21	
Málaga	28	22	
Almería	30	17	
Palma			
Ibiza			
Mahón	26	18	
Las Palmas	34	18	
Stº Cruz de T.			
Izaña			
Tetuán	28	19	
Melilla	26	20	
Tánger	26	19	

Observaciones aerológicas



Estado General

Al aproximarse por Islandia una depresión barométrica se han debilitado ligeramente las de las presiones reinantes en el Occidente de Europa.

Tiempo probable

- I Vientos flojos de dirección variable y algunas nieblas
- II
- III
- IV
- V
- VI Vientos flojos de dirección variable y buen tiempo
- VII Calor.
- VIII
- IX
- X
- XI
- XII

Signos convencionales

Cielo		Vientos	
Signo	Nombres	Signo	Nombres
○	Despejado	—	Calma
●	Lluvia	1 a 2	Ventolina
○	Con nubes	2 a 4	Muy flojo
⊙	Nieve	4 a 6	Flojo
⊖	Bruma	6 a 8	Moderado
⊗	Niebla	8 a 10	Muy fuerte
		10 a 12	Fuerte
		12 a 14	Duro
		14 a 16	Muy duro
		16 a 30	Temporal

Cielo		Vientos	
Signo	Nombres	Signo	Nombres
○	Ci. Cirros	—	blana
○	St. Estratos	1 a 2	Rizada
○	Cú. Cúmulos	2 a 4	Marejada
○	A.cú. Alto Cúmulos	4 a 6	Picada
○	P.ci. Pajo Cúmulos	6 a 8	Marejada gruesa
○	Mar	8 a 10	gruesa
○		10 a 12	Muy gruesa
○		12 a 14	Arbolada
○		14 a 16	Muy arbolada

En rojo. Curvas de igual presión del mes.
En negro. Curvas de igual presión a 4 día.
En negro. Curvas de igual variación de presión desde tres horas antes.

Observaciones en Madrid de 13h del día 4 a 7h del día 5

PARQUE DEL RETIRO (Altitud 667 m.)

Horas	Barómetro		Temperatura	Humedad	Viento	Estado del Cielo	Horas de insolación	Temperatura máxima	
	mm	milibares						Id. mínima	Id. máxima normal
13	705,7	940,7	22,4	17	Cal	Despº	11,2	30,4	31,2
18	704,4	939,1	26,2	22	NB	Dudoso	15,7	16,8	24,0
1	707,2	942,9	18,4	49	NE	Despº	16,8	24,0	24,0
7	707,3	943,0	17,6	52	NNE	Despº	7,0	7,0	7,0

OBSERVACIONES DE ESPAÑA

ESTACIONES	PRESIÓN MILIBARES			VIENTO	TEMPERATURA	HUMEDAD	TIEMPO	NUBES	MAR	VISIBILIDAD	DIRECCIÓN Y FUERZA DEL VIENTO A						
	á O°	VARIACIÓN	C.								250	500	1000	2000	3000	4000	5000
	N. M. G. N.		D. y F.	C.	° C.	%	PRESENTE PASADO				OBSERVACIONES Á 7h.						
La Coruña	21,3	0,7	1	NNW-2	19		D	Ci	2								
Gijón	22,3	0,3	4	Cal-4	16		Nb	Ci-cu	1								
Santander	22,0	0,5	1	SSE-2	17		NE	Fr-cu, A-cu	2								
Valladolid	21,1	0,5	2	NE-3	13		NB										
Zaragoza	19,7			W-4	17		N										
Barcelona	18,2	0,8	1	SW-2	23		NB	Ci-st			E-2 WNW-3 WSW-4						
Tortosa																	
Mahón	17,5	0,7	1	N-3	23		NE	Ci-st	4								
Madrid	19,0	0,4	1	ENE-1	17		D										
Badajóz	14,8	1,3	4	W-2	21		D	Cu									
Alicante	18,2	0,7	1	N-0	21		D		1								
Granada	17,7	0,4	1	N-0	24		D										
Sevilla	15,8	1,8	1	Cal-0	24		D										
Almería	17,1	0,8	1	NNW-2	27		D	Fr-cu	1								
Málaga	18,3	0,7	1	Cal-0	23		D	Cu	1								
S. Fernando	15,4	0,7	4	SE-4	24		D		3								
Melilla	17,7	1,2	4	SE-1	23		N	B-st-cu	3								
Tetuán	17,0	0,8	1	NE-3	21		N	Cu									
S ^{ta} C. de Tenerife																	
Izaña																	
											OBSERVACIONES Á 18h						
La Coruña	20,1	0,2	4	N-9	20		D	de ayer	3		OBSERVACIONES Á						
Gijón	21,6	-0,8	5	ENE-7	19		N	Cu	2								
Santander	22,7	0,0	3	N-2	21		N	Cu	2								
Valladolid	15,8	0,0	0	ENE-4	24		D										
Zaragoza	16,3	-0,5	7	N-2	25		?										
Barcelona	17,5	-0,3	7	N-3	20		N	Cu-nb, A-cu									
Tortosa	16,7	1,3	1	SE-4	25		N										
Mahón	15,9	-0,3	8	N-3	23		D		3								
Madrid	11,9	-1,1	6	NE-0	28		D	Ci-st									
Badajóz	10,7	-0,7	6	WNW-3	37		D										
Alicante	14,2	0,1	4	ENE-3	25		N	Ci	4								
Granada																	
Sevilla	11,7	0,8	4	NE-1	33		D										
Almería																	
Málaga	13,7	-0,5	5	Cal-0	25		?		1								
S. Fernando	12,4	-0,5	8	W-2	24		D		1								
Melilla	15,1	0,1	4	NE-0	23		D	st	3								
Tetuán																	
S ^{ta} C. de Tenerife																	
Izaña																	

NOTICIAS

* Expresado en medias horas antes observación.
 ** D Despejado ó semidespejado - N Nuboso ó cubierto - NB Niebla ó brumas - A Aguaceros - LL Lloviznas - LL Lluvias - G Granizo (sin truenos) - An Aguanieve - nv Nieve - T Tormenta.
 *** D Despejado ó semidespejado - N Nuboso - NC Cubierto constantemente - NE Niebla ó bruma - A Aguaceros - LL Lloviznas - nv Nieve ó aguanieve - G Granizo (sin truenos) - T Tormenta.
 **** Sobre el nivel del mar.