

INSTITUTO GEOGRÁFICO Y CATASTRAL

BOLETÍN DEL SERVICIO METEOROLÓGICO

AÑO XXXIV  
Nim. 213

1926  
1 de Agosto

OBSERVACIONES DEL EXTRANJERO

ESTACIONES	PRESIÓN MILIBARES				VIENTO	TEMPERATURA	TIEMPO		PRESIÓN MILIBARES	VIENTO	ESTACIONES	PRESIÓN MILIBARES				VIENTO	TEMPERATURA	TIEMPO		PRESIÓN MILIBARES	VIENTO	
	á O. N. M. G. N.	VARIACIÓN	C	D. y F.			° C.	PRESENTE				PASADO	á O. N. M. G. N.	VARIACIÓN	C			D. y F.	° C.			PRESENTE
ISLANDIA	Seydisfjord										De Bild	25,3	0,0	0	WNW-2	15	N	N				
	Reykjavik										Le Helder	23,9	0,0	0	WNW-2	15	N	N	25,0		N-3	
	Vestfmannö										Flesinga	26,3	0,0	0	N-1	15	N	N	26,9		N-2	
	Thorshavn	24,1	0,0	5	Cal-0	15	N	LL	25,3	WSW-4		Bruselas	25,9	0,0	0	NW-1	14	N	N	25,9	WNW-2	
	Stensele										Zurich								22,1	NE-1		
	Ostersund	24,1	0,0	0	NW-5	11	N	N	22,5	NW-5		Berna	22,2	1,3	1	NE-0	12	N	N	20,7	NE-2	
	Hernosand										Ginebra	22,5	0,7	1	NNE-1	14	N	D	19,5	NNE-4		
	Särna										Lugano	19,7	1,5	1	N-0	15	D	N				
	Karlstad	21,4	0,0	2	NE-4	14	N	N	16,3	N-3		Calais	27,1	0,0	0	N-2	14	N		28,1	NE-3	
	Estocolmo	17,4	0,7	1	N-4	15	N	N	13,5	NNW-3		Abbeville	27,1	0,1	4	NE-1	14	N		26,9	NE-2	
	Jönköping										El Havre	27,0	0,3	2	Cal-0	14	N		27,0	NNE-3		
	Wisby	15,3	0,7	1	NNE-2	16	N	N	11,8	N-3		Maguncia	23,3	0,3	1	Cal-0	14	N		23,9	Cal-0	
	Kalmar	16,9	1,3	1	NNE-4	17	D	LL	13,1	NNE-3		Brest	26,1	0,4	1	E-2	15	D		25,7	NNE-3	
	Bronnö										Lorient	25,4	0,5	1	NE-2	15	N		23,3	NE-2		
	Vallersund										Rennes								24,9	NNE-3		
SUECIA Y NORUEGA	Kinn									Argentán	21,3	0,3	1	NE-2	13	N		25,8	NE-2			
	Dombaas									Paris	26,3	0,7	1	NNE-2	15	N		25,9	Cal-0			
	Utsire									Nancy	24,9	0,4	4	NNE-1	13	N		23,9	NNE-0			
	Fæerder									Estrasburgo	24,2	0,5	4	NW-1	14	N		23,5	N-0			
	Lister									Tours	26,4	0,3	4	ENE-3	13	D		24,6	NE-3			
	Skagen	22,1	1,3	1	NNE-3	13	D	D	16,2	NNE-2		Dijon	23,4	0,8	1	ENE-2	14	D		22,1	NNE-2	
	Hanstholm	22,5	1,3	1	NE-3	17	N	D	17,9	NNW-1		Rocheport	23,8	0,1	4	NNE-2	14	D		22,1	NNE-3	
	Blaavands										Clermont								22,2	N-3		
	Copenhague	20,7	0,7	1	N-1	19	?	N	15,3	NNW-3		Lyon	23,3	1,2	1	N-1	11	N		20,1	N-5	
	Hammershus	17,9	?	?	NNE-3	18	D	D	14,3	SSW-1		Burdeos	21,3	0,5	1	ENE-3	15	D		19,8	NE-3	
	Lerwick										Bayona								20,9	N-2		
	Stornoway	25,2	-1,0	5	Cal-0	15	D	D	28,2	NNW-3		Tolosa	20,1	0,5	1	Cal-0	15	D		18,1	NNW-2	
	Wick										Marignane	998,2	0,8	1	Cal-0	29	D		13,9	WSW-3		
	Aberdeen	28,4	0,0	0	Cal-0	10	D	D	29,9	SE-3		Perpiñan	19,5	1,1	1	Cal-0	21	D		16,5	W-6	
	Malin Head										Ajaccio											
Renfrew										Oporto	15,3	0,7	1	Cal-0	23	D	D					
ISLAS BRITANICAS	Tynemouth									Coimbra	15,5	0,7	1	WNW-1	22	D	D					
	Blacksod	24,0	0,0	5	Cal-0	16	N	D	25,1	W-4		Lisboa	15,4	0,7	1	NNE-2	24	D	D			
	Donaghadee	26,5	-0,5	5	Cal-0	15	D	D	28,0	SE-1		Lagos										
	Holyhead	27,3	0,0	0	SSW-1	15	D	D	27,8	NNE-2		Funchal										
	Cranwell										Horta								23,5	NNE-4		
	Yarmouth	26,7	-0,5	5	NW-2	13	N	N	27,7	N-4		Turin	15,7	2,7	1	N-2	20	D	D	13,7	Cal-0	
	Valentia										Milan								14,5	SE-1		
	Pembroque	27,6	0,0	0	E-1	16	N	D	28,0	S-1		Pádua	19,1	0,7	3	WNW-1	19	N	?	14,3	S-0	
	Ross-on-Wye	28,0	0,0	0	W-1	12	D	NB	27,4	E-2		Venecia										
	Londres	28,5	-0,5	?	NE-1	11	N	N	27,8	N-2		Génova	18,2	0,7	1	Cal-0	19	N	N	15,8	Cal-0	
	Scilly	27,6	0,0	0	ESE-3	16	D	D	27,3	SE-3		Florenzia								15,7	SW-0	
	Plymouth	27,9	0,0	0	E-1	13	D	D	27,3	S-3		Liorna								15,8	E-2	
	Calshot	28,0	0,0	0	NNE-2	13	D	D	27,7	NE-4		Ancona								16,6	Cal-0	
	Guernsey	26,8	0,7	4	ENE-2	15	N	N	26,7	E-1		Zara								15,1	SSW-3	
	Borkum	23,8	0,0	0	NW-3	15	N	N	23,7	WNW-3		Roma	17,0	1,3	1	NE-1	22	D	D	15,7	SSW-1	
Loningén										Magdalena	16,5	2,0	1	SE-2	20	N	D	14,6	SSW-3			
Hamburgo	21,1	0,7	4	WNW-3	14	N	N	20,3	WNW-4		Tarento	17,7	0,7	1	Cal-0	23	D	N	14,1	S-2		
Swinemunde										Mesina	16,2	0,7	1	NNE-2	24	D	D					
Danzig	12,6	1,3	1	NNW-4	17	11	N			Tanger	14,6	1,2	1	E-3	22	D		13,3	E-4			
Memel										Oran												
EUROPA CENTRAL	Aquisgran	25,8	0,0	0	NNW-1	12	N	A	25,4	NNW-2		Argel										
	Magdeburgo	21,4	1,3	4	WNW-3	14	N	N	19,4	WNW-3		Bizerta	16,9	1,1	1	Cal-0	22	N				
	Berlin	19,1	0,7	1	NNW-2	15	N	N	15,5	NNW-4		Túnez										
	Dresde										Rabat	11,7	0,1	4	Cal-0	20	NB		11,1	N-1		
	Breslau	15,0	1,3	1	N-4	17	N	N	10,7	N-4		Fez	12,6	0,7	1	NE-2	22	D		06,2	N-1	
	Francfort	24,1	0,0	0	Cal-0	15	N	NB	23,3	NNW-2		Tazza								11,0	E-3	
	Carlsruhe	23,9	0,7	1	Cal-0	13	N	N	23,1	SW-1		Sfax										
	Munich										Casablanca	11,9	0,4	4	Cal-0	22	D		08,9	NNW-1		
	Posen	15,9	1,3	1	SW-3	18	N	?	12,2	NNW-3		Mequinez								08,3	NW-2	
	Varsovia										Agadir											
	Cracovia	12,5	1,3	1	WNW-2	16	N	N	06,3	NW-4												
	Viena																					
	Praga																					
	Buda-Pest																					

RADIOGRAMAS TRANSMITIDOS DESDE BARCOS



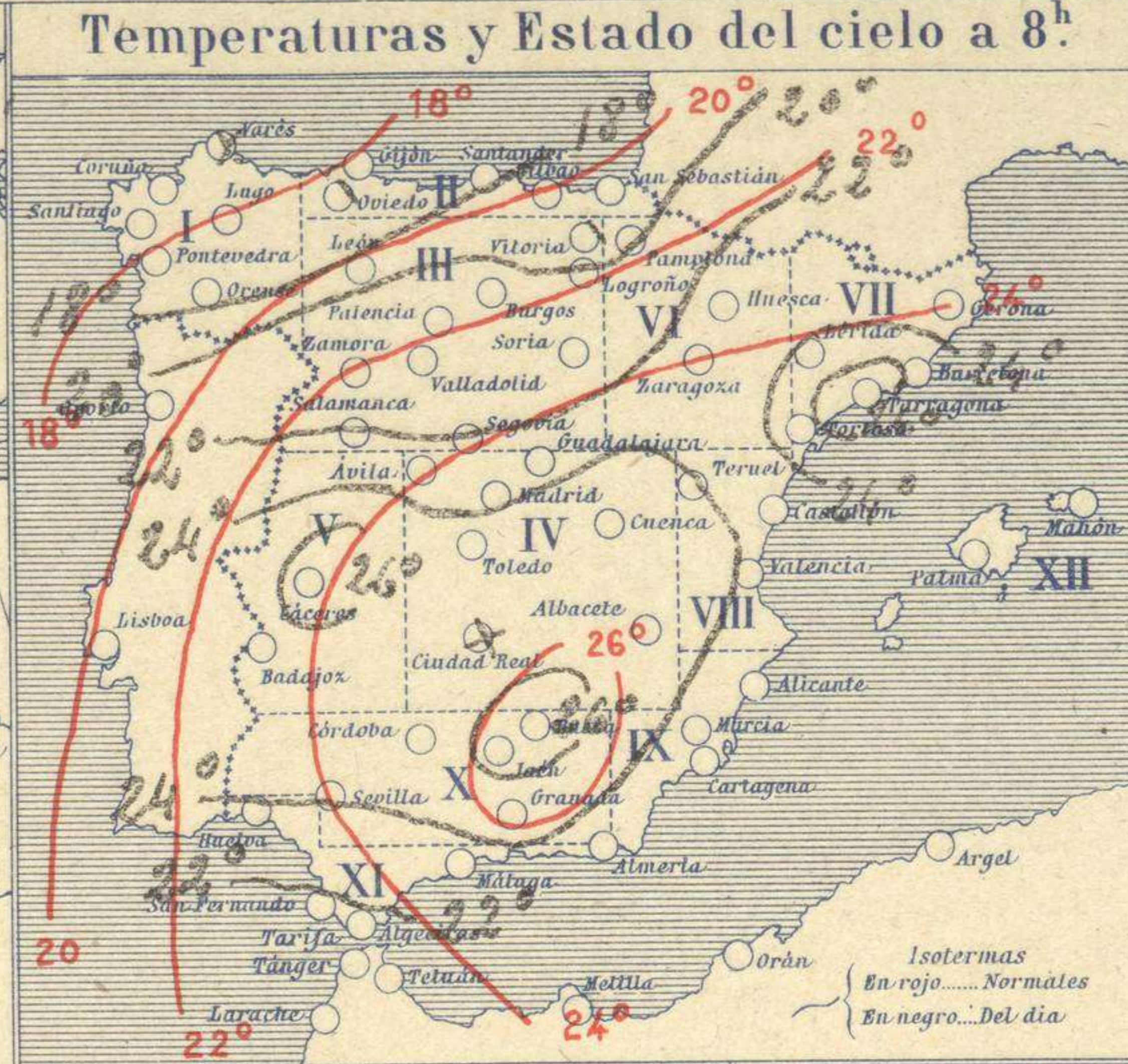
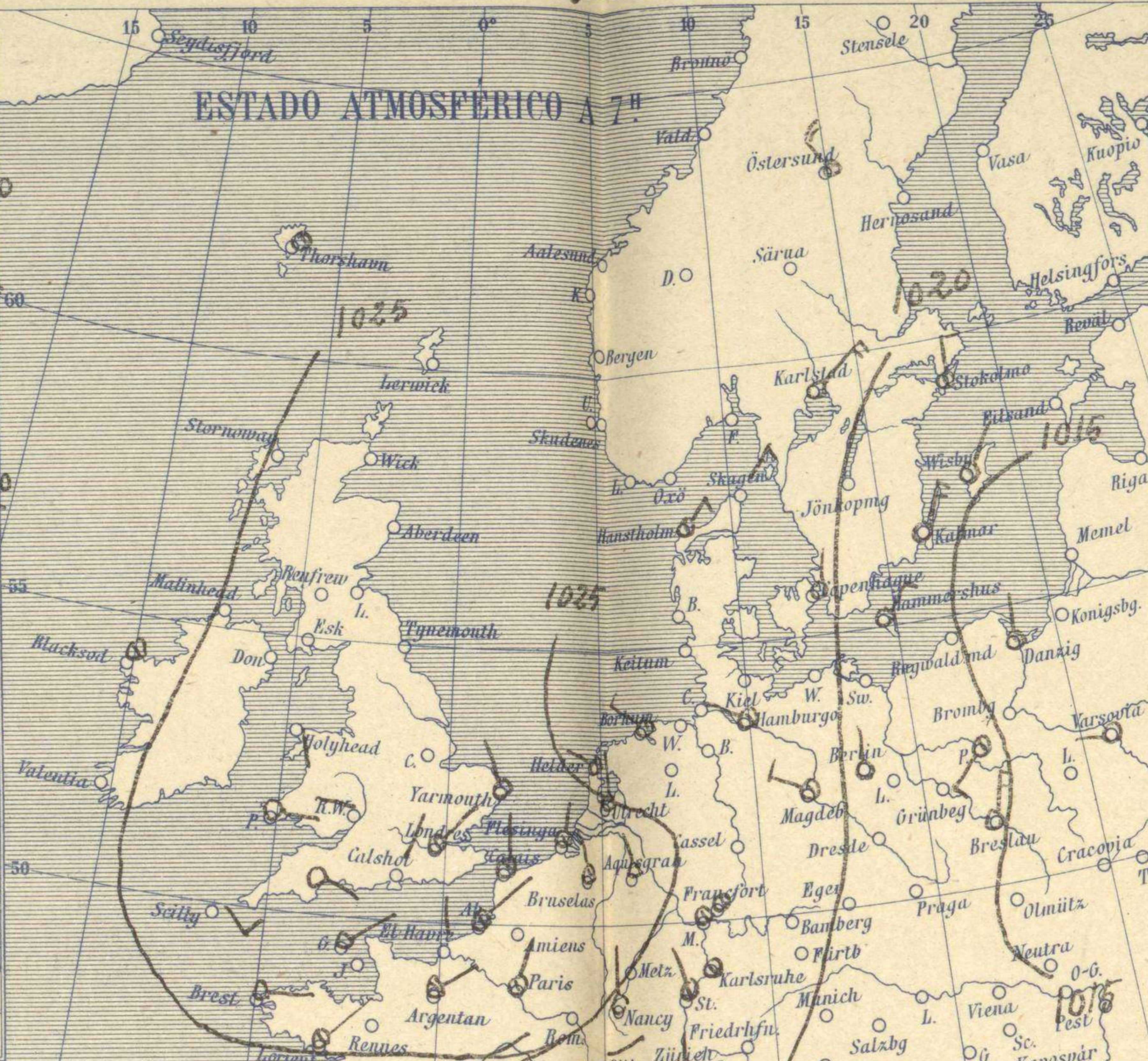
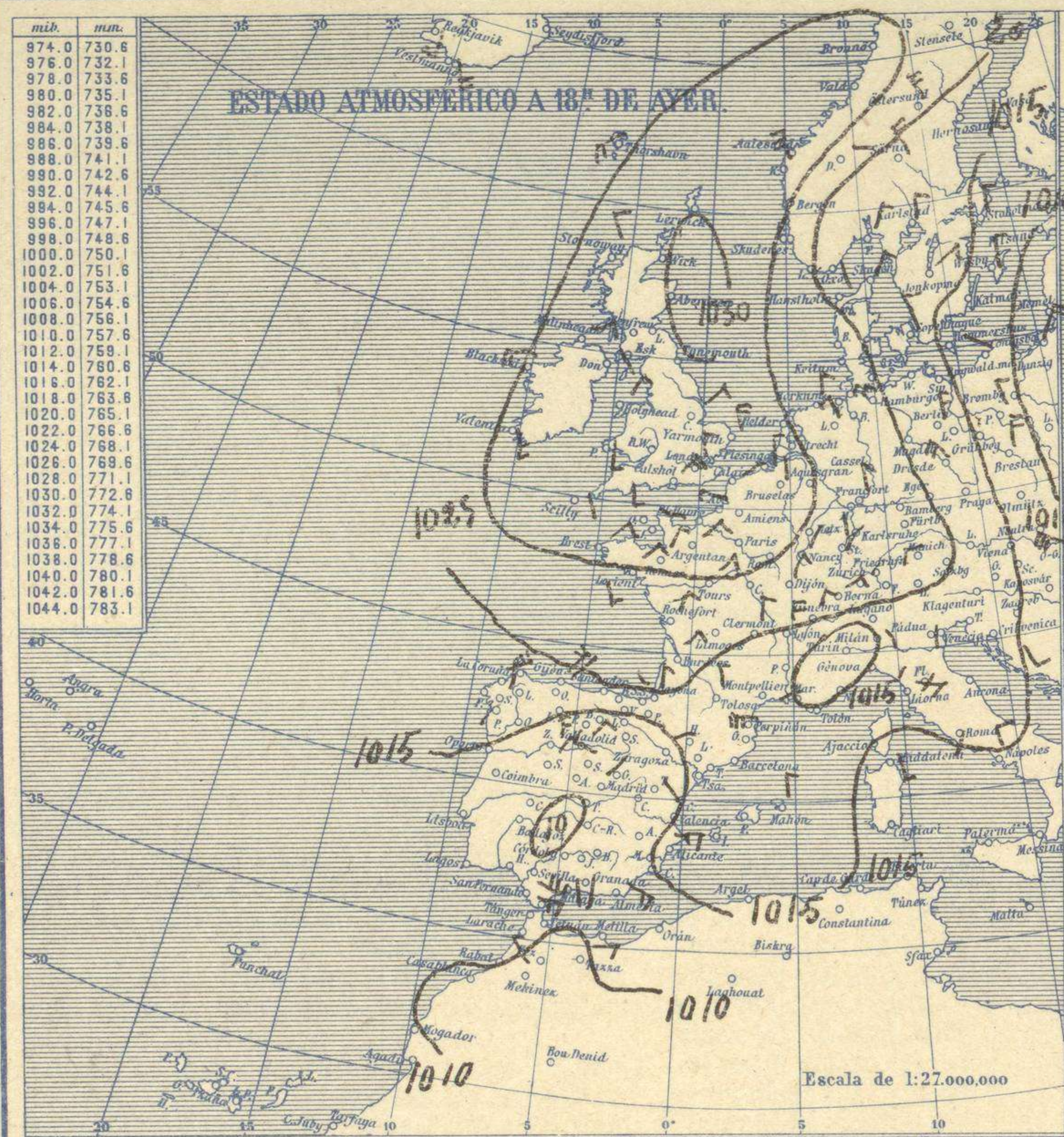


# SERVICIO METEOROLÓGICO ESPAÑOL.

## Boletín del Domingo 1 de Agosto de 1926

AÑO XXXIV

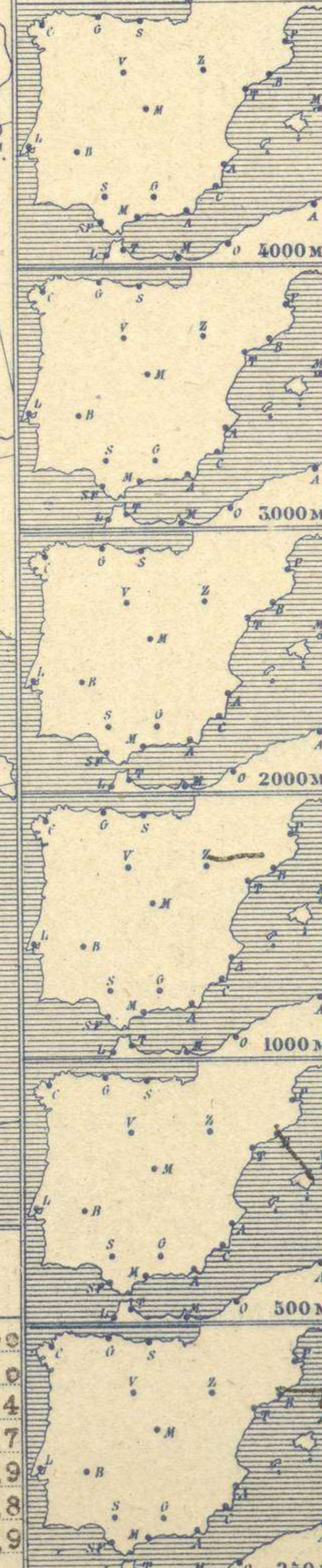
Núm. 213



### Temperaturas extrema y Lluvia

Estaciones	Temperaturas		Lluvia
	Máx.	Mínim.	
La Coruña	27	14	
Santiago	35	13	
Pontevedra	35	14	
Lugo			
Orense	27	13	
Gijón	20	16	
Oviedo	25	13	
Santander	24	16	
Bilbao	22	16	
San Sebastián	23	14	
León	29	11	
Zamora	27	8	
Palencia	27	12	
Burgos	24	9	
Soria	26	10	
Valladolid	29	12	
Salamanca	28	11	
Ávila	27	12	
Segovia	29	12	
Madrid	29	17	
Toledo	34	17	
Guadalajara	30	15	
Cuenca	29	15	
Ciudad-Real	33	16	
Albacete	28	16	
Cáceres	37	22	
Badajoz	39	19	
Vitoria	24	10	
Logroño	28	13	
Pamplona	24	13	
Huesca	29	17	
Zaragoza			
Lérida			
Osona	31	18	
Barcelona	27	21	
Tarragona	25	21	
Tortosa	29	19	
Teruel	28	15	
Castellón	27	21	
Valencia	27	20	
Alicante	27	17	
Murcia	28	16	
Sevilla	39	17	
Córdoba	35	20	
Jaén	33	20	
Baeza	31	19	
Granada	32	18	
Huelva	31	19	
San Fernando	31	22	
Tarifa	23	21	
Algeciras	24	22	
Málaga	25	20	
Almería	31	21	
Palma	29	18	
Ibiza			
Mahón	24	19	
Las Palmas	25	23	
S. Cruz de T.			
Laguna	26	16	
Izaña	19	10	
Tetuán			
Melilla	26	21	
Tánger			

### Observaciones aerológicas

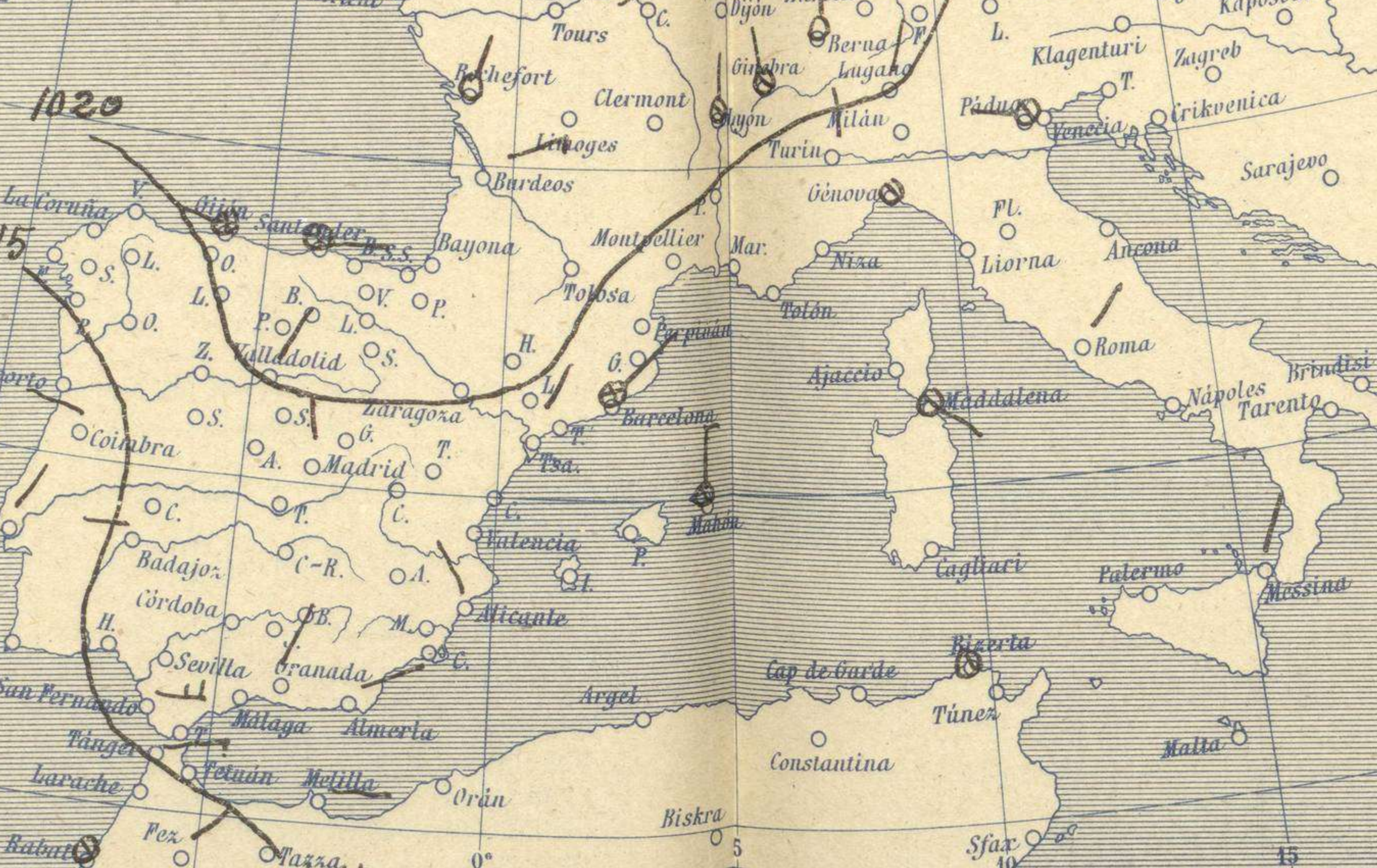
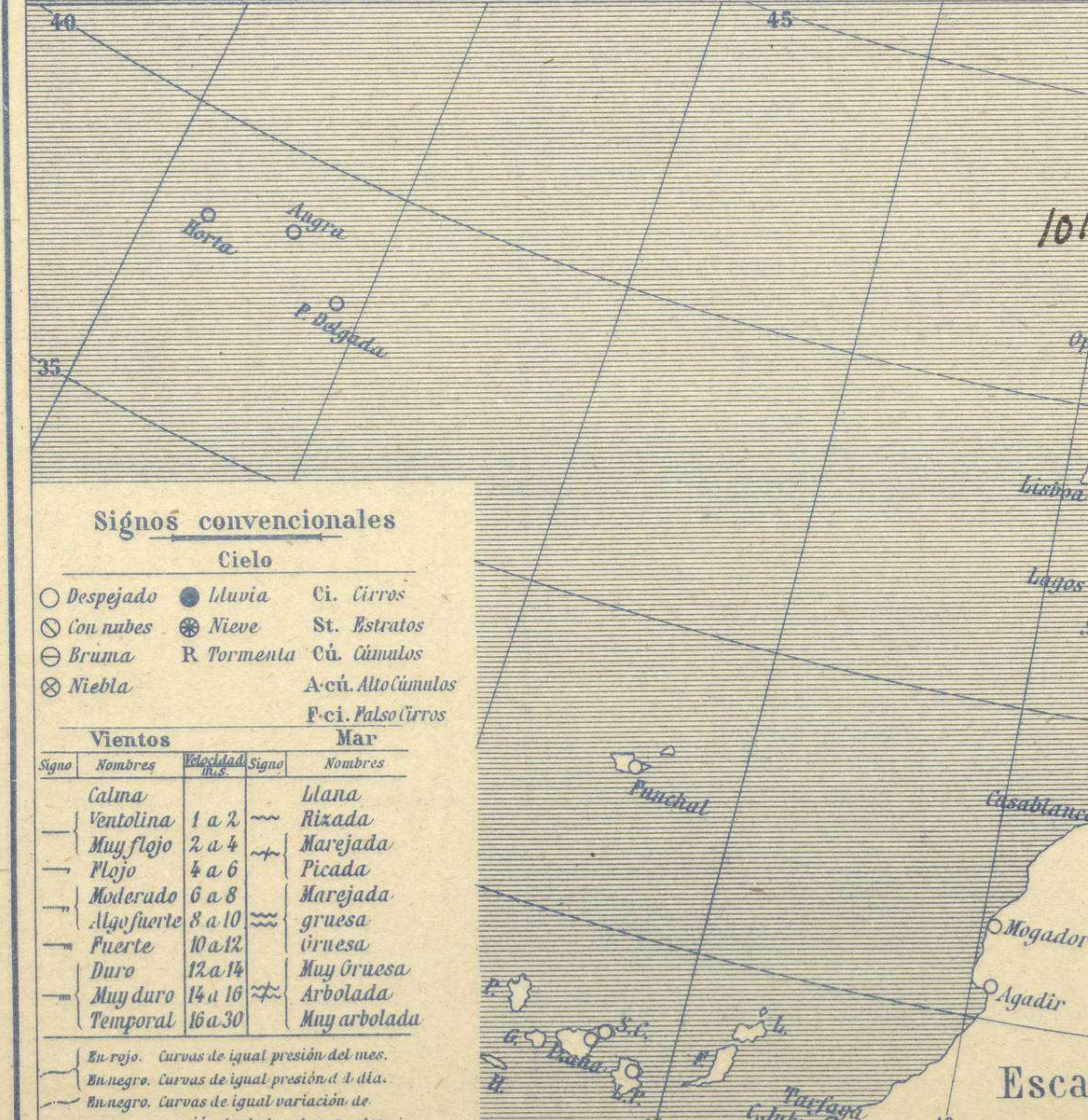


### Estado General

Un área de presiones débiles al SW. de nuestra península produce levante fuerte en las costas del Estrecho de Gibraltar. Las presiones más elevadas se hallan en el Mar del Norte.

### Tiempo probable

Región	Tiempo probable
I	
II	
III	
IV	
V	
VI	
VII	
VIII	
IX	
X	
XI	
XII	No se hace predicción.



### Observaciones en Madrid de 13h del día 31 a 7h del día 1.

Horas	Barómetro		Temperatura	Humedad	Viento	Lluvia	Estado del Cielo	Horas de insolación	Temperatura máxima	Temperatura mínima
	mm	milibares								
13	706,6	942,1	27,5	32	Cal	0	Despd	12-0	29,0	17,4
18	704,9	939,8	26,9	34	Cal	0	Id		30,7	16,9
1	706,3	941,7	26,6	38	NNW	0	Id		23,8	705,9
7	707,5	943,3	18,4	56	NNW	0	Id			

### Signos convencionales

Cielo	
○	Despejado
●	Lluvia
○	Con nubes
○	Bruma
⊗	Niebla
○	Ci. Cirros
○	St. Estratos
○	Cú. Cúmulos
○	Acú. Alto Cúmulos
○	P. ci. Pseudo Cirros

Vientos	
—	Calma
—	Ventolina
—	Muy flojo
—	Flojo
—	Moderado
—	Algo fuerte
—	Fuerte
—	Duro
—	Muy duro
—	Temporal
—	Ilana
—	Rizada
—	Marejada
—	Picada
—	Marejada gruesa
—	Gruesa
—	Muy gruesa
—	Arbolada
—	Muy arbolada

En rojo. Curvas de igual presión del mes.  
En negro. Curvas de igual presión a 1 día.  
En negro. Curvas de igual variación de presión desde tres horas antes.



# OBSERVACIONES DE ESPAÑA

ESTACIONES	PRESIÓN MILIBAREJ			VIENTO	TEMPE RATUR A	HUMEDAD	TIEMPO	NUBES	MAR	DIRECCIÓN Y FUERZA DEL VIENTO Á										
	á O°									250 500 1000 2000 3000 4000 5000										
	N. M. G. N.	VARIACIÓN	C.							D. y F.	PRESENTE	PASADO	250	500	1000	2000	3000	4000	5000	
OBSERVACIONES Á 7 <sup>h</sup>														OBSERVACIONES Á 7 <sup>h</sup>						
La Coruña	17,8	0,1	1	Cal-o	15		D		1											
Gijón	18,8	0,2	1	W-2	15		NB		2											
Santander	21,3	0,4	1	E-2	17		NB		2											
Valladolid	20,5	0,7	2	NNE-3	15		D													
Zaragoza																				
Barcelona	19,1	0,5	1	NW-2	22		NB	Cu-nb		E-3	SE-1	W-2	W-2							
Tortosa	18,1	0,0	0	NNE-2	25		D													
Mahón	17,8	0,4	2	NNW-3	23		NB		4											
Madrid	18,6	1,1	1	NNW-o	19		D													
Badajóz	16,7	1,2	1	W-2	20		D													
Alicante	19,5	1,1	1	NW-1	20		D		0											
Granada	19,5	0,5	1	N-o	19		D													
Sevilla	16,6	0,1	1	Cal-o	25		D													
Almería	19,1	0,4	1	NNE-1	28		D		1											
Málaga	19,3	0,4	1	Cal-o	23		D													
S.Fernando	16,2	0,5	4	E-5	23		D		1											
Melilla	19,2	0,5	1	E-o	23		N	St	3											
Tetuán																				
S <sup>ta</sup> C. de Tenerife																				
Izaña																				
OBSERVACIONES Á 18 <sup>h</sup> de ayer.														OBSERVACIONES Á						
La Coruña	17,0	-0,1	7	NNE-4	23		D		3											
Gijón	19,7	-1,2	5	NE-9	19		NB	Fr-cu	3											
Santander	22,1	0,4	6	E-2	21		D		2											
Valladolid	16,7	-0,4	6	NE-3	26		D													
Zaragoza	14,3	-1,9	5	WNW-1	28		D													
Barcelona	17,4	0,0	0	SW-3	25		D	Cu-nb, Ci												
Tortosa																				
Mahón	17,0	-1,3	6	NNE-1	23		D		4											
Madrid	13,0	-1,3	6	Cal-o	27		D													
Badajóz	11,4	-1,5	5	Cal-o	37															
Alicante	17,1	-0,4	7	E-2	24		D		2											
Granada	13,1	-0,5	6	S-2	27		D	Cu												
Sevilla																				
Almería	15,0	-0,1	4	ESE-6	28		D	Fr-cu	5											
Málaga	16,2	0,0	4	SSW-1	24		D		2											
S.Fernando	13,5	-0,7	5	E-6	27		D		4											
Melilla																				
Tetuán																				
S <sup>ta</sup> C. de Tenerife																				
Izaña																				

**NOTICIAS**

\* Expresado en medias horas antes observación.  
 ... D Despejado ó semidespejado - N Nuboso ó cubierto - NB Niebla ó brumas - A Aguaceros - LL Lloviznas - LL Lluvias - G Granizo (sin truenos) - An Aguanieve - nv Nieve - T Tormenta.  
 ... D Despejado ó semidespejado - N Nuboso - NC Cubierto constantemente - NB Niebla ó bruma - A Aguaceros - LL Lloviznas - nv Nieve ó aguanieve - G Granizo (sin truenos) - T Tormenta.  
 ... Sobre el nivel del mar.