

INSTITUTO GEOGRÁFICO

BOLETÍN DEL SERVICIO METEOROLÓGICO

AÑO XXXIV
Nim.º 119

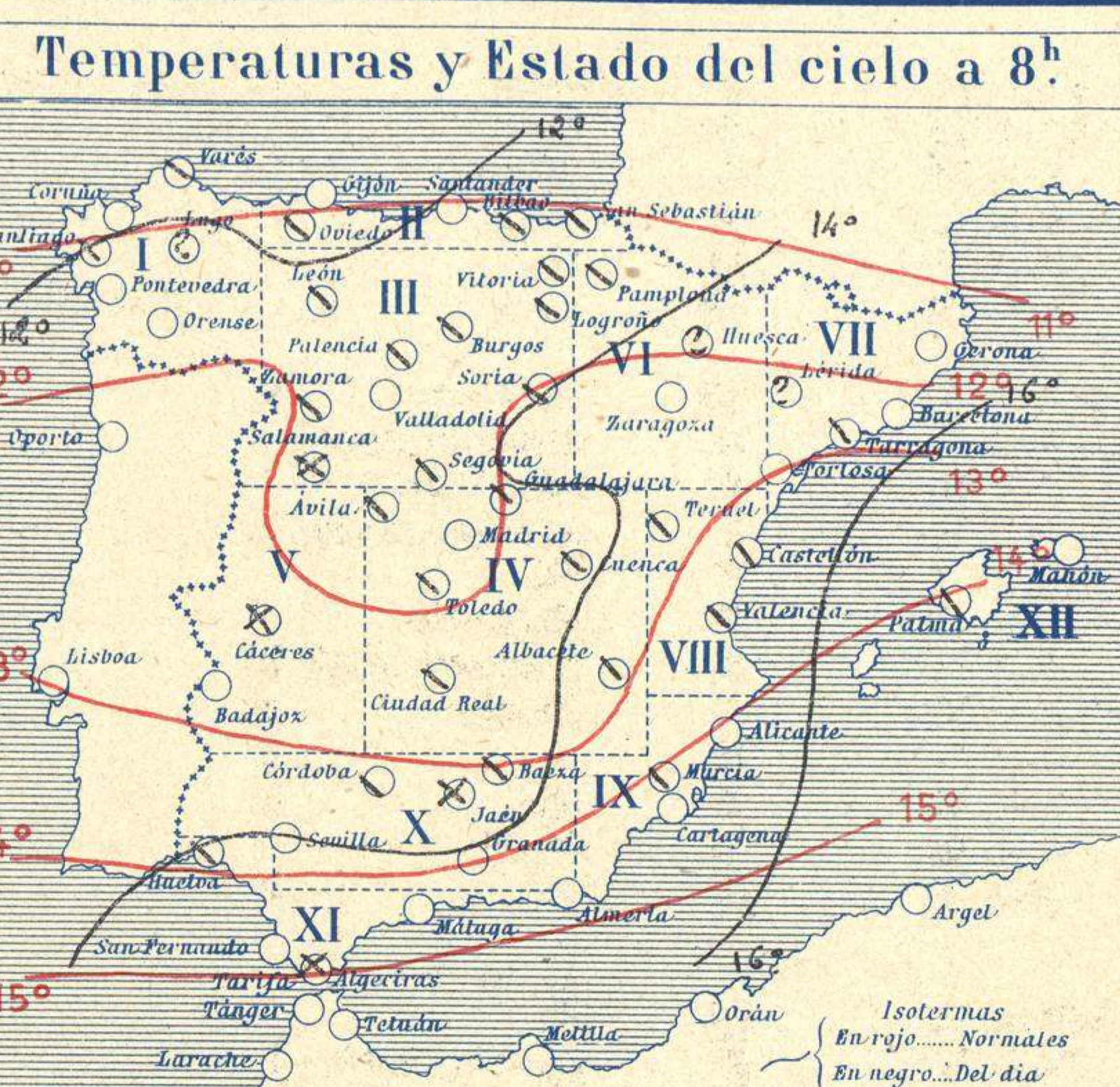
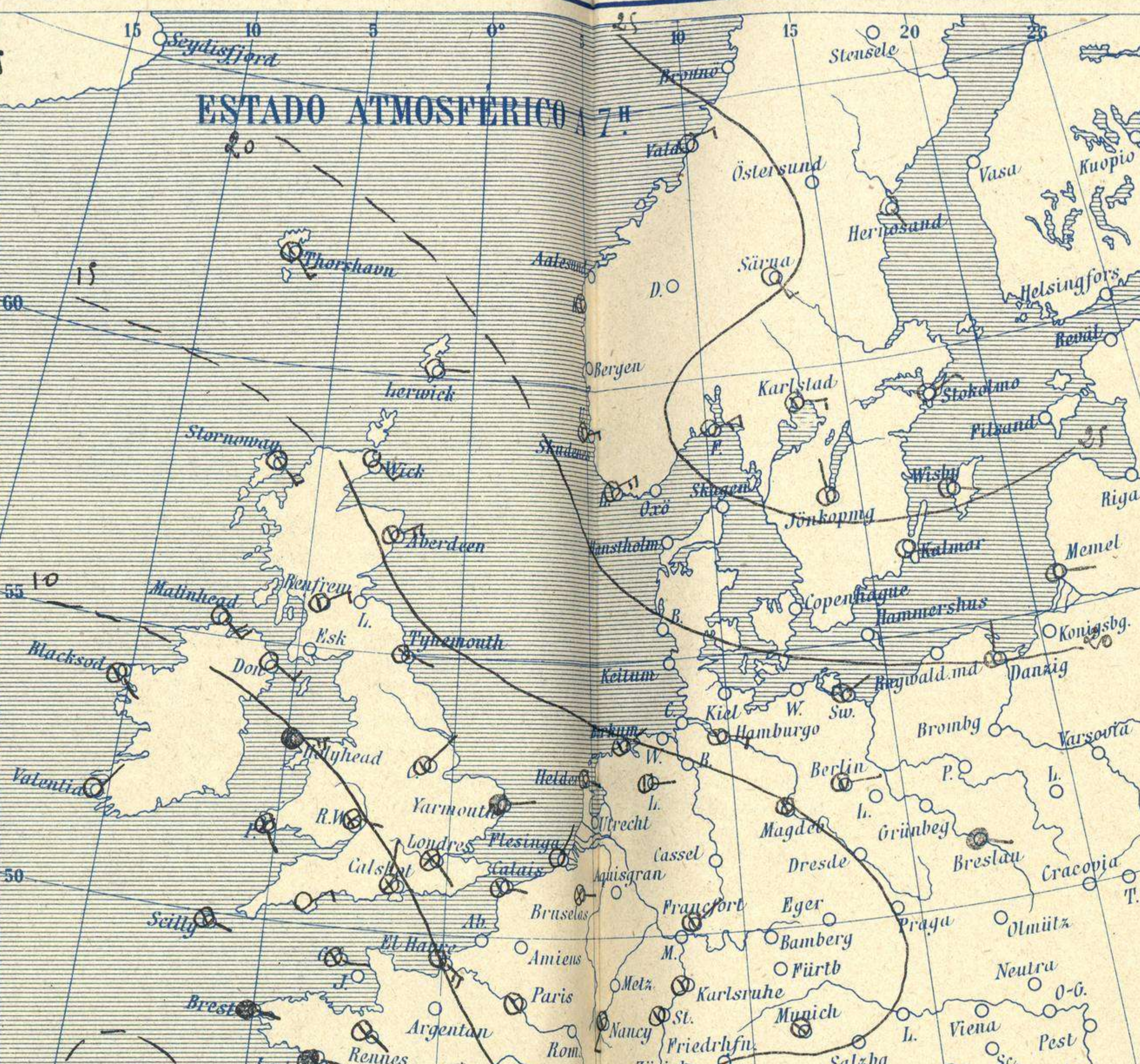
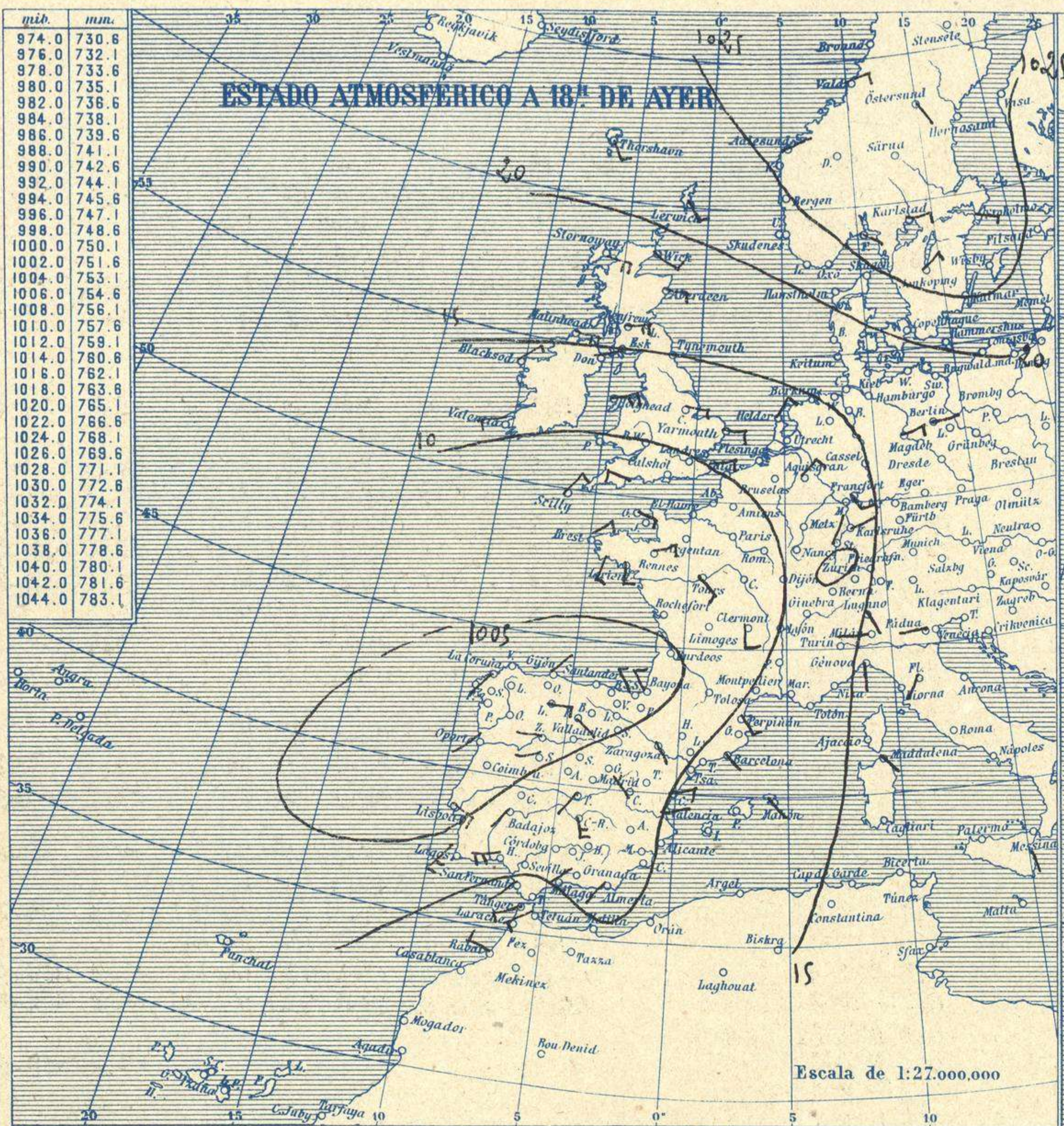
1926

OBSERVACIONES DEL EXTRANJERO

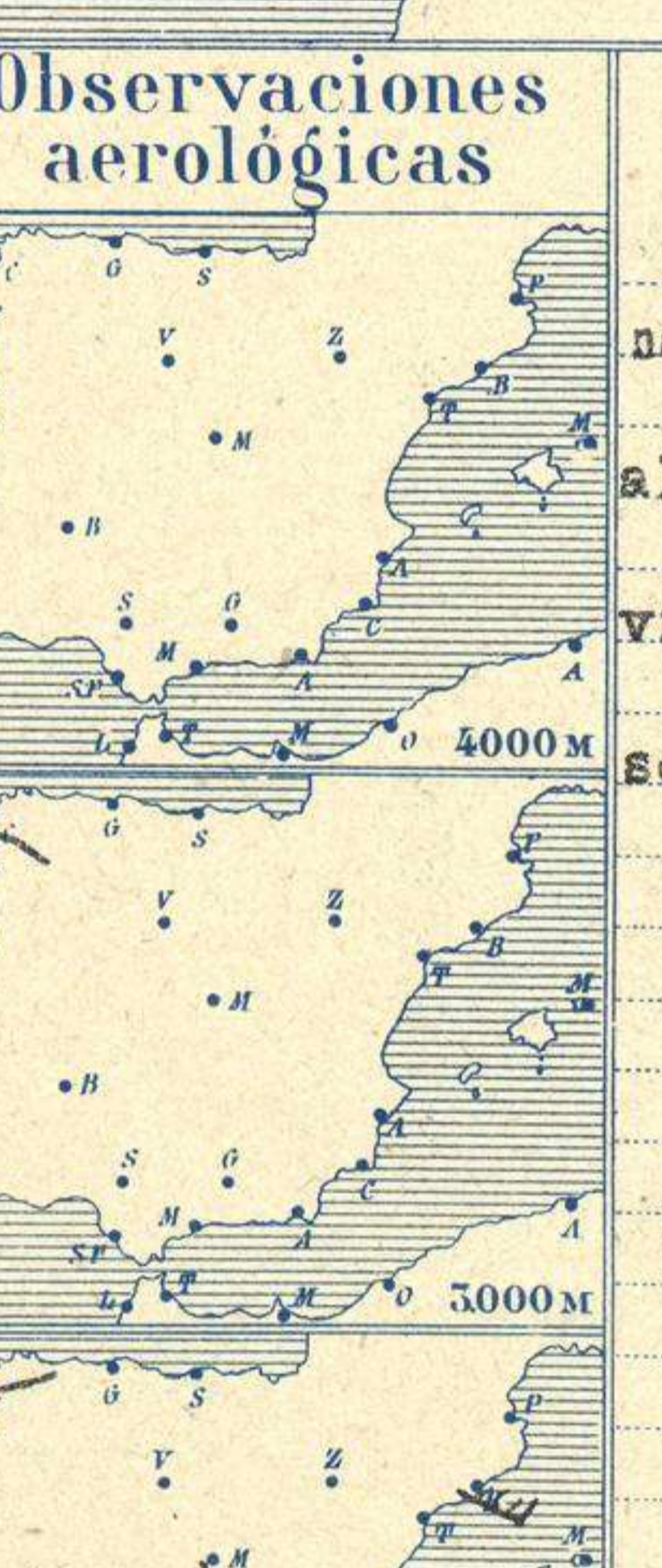
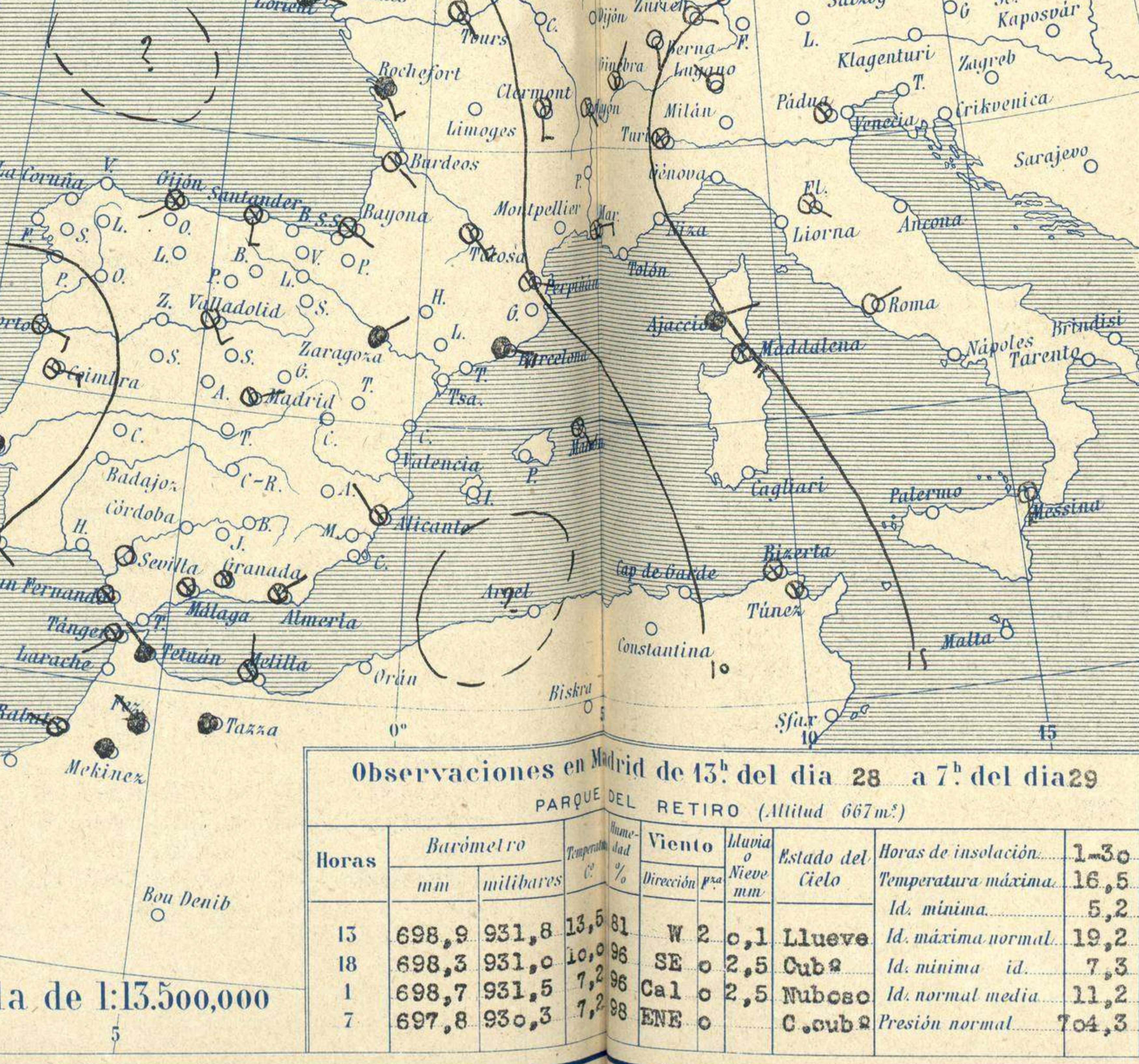
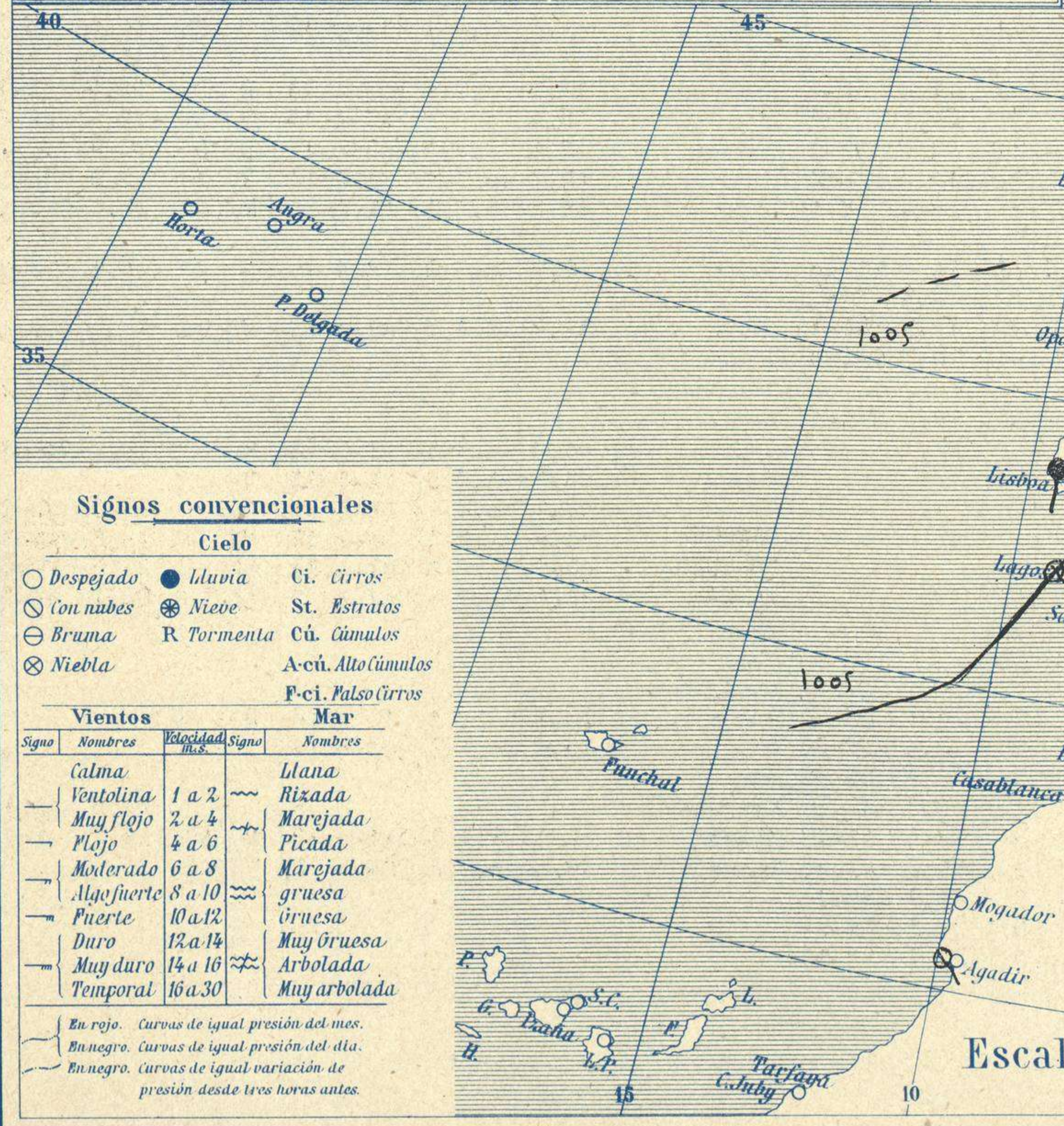
29 de Abril

Table with columns for Station (Estaciones), Pressure (Presión), Wind (Viento), Temperature (Temperatura), and Time (Tiempo). It lists meteorological observations for various international locations including Europe, the British Isles, Germany, Austria, Poland, Switzerland, and Africa.

RADIOGRAMAS TRANSMITIDOS DESDE BARCOS



Estaciones	Temperaturas		Lluvia
	Máx.	Mínim.	
La Coruña	16	8	1
Santiago			
Pontevedra	18	9	3
Lugo			
Orense	19	9	
Oijón	14	8	1
Oviedo	15	6	2
Santander	17	12	1
Bilbao	19	7	9
San Sebastián	24	12	10
León	11	5	17
Zamora	17	5	1
Palencia	14	5	3
Burgos	16	7	3
Soria	18	6	6
Valladolid	14	6	4
Salamanca	14	6	2
Ávila	9	3	1
Segovia	12	7	2
Madrid	17	5	5
Toledo	16	6	6
Guadalajara	18	6	3
Cuenca	18	7	18
Ciudad-Real	15	5	3
Albacete	18	9	18
Cáceres	16	8	5
Badajoz	17	9	3
Vitoria	21	9	5
Logroño	20	9	1
Pamplona	19	10	25
Huesca			
Zaragoza	22	11	1
Lérida			
Gerona	19	10	
Barcelona	19	14	
Tarragona	16	14	
Tortosa			
Teruel	17	7	23
Castellón	18	13	ip
Valencia	17	14	ip
Alicante	19	12	
Murcia	21	13	ip
Sevilla	19	11	5
Córdoba	18	8	3
Jaén	16	9	1
Baeza	16	7	1
Granada	19	8	13
Huelva	19	12	18
San Fernando	19	13	2
Tarifa	16	14	5
Algeciras			
Málaga	18	12	ip
Almería	21	12	10
Palma	21	11	
Ibiza			
Mahón	18	14	
Las Palmas			
S ^t . Cruz de T.	22	15	
Laguna			
Izaña			
Tetuán	18	9	4
Méjilla	20	15	5
Tánger			



Estado General

Una extensa perturbación atmosférica actúa sobre Europa. Su núcleo principal reside al occidente de Portugal. El tiempo es de lluvias y vientos flojos. Las presiones altas residen sobre el Báltico.



Vientos flojos de dirección variable y tiempo de lluvias.

Signos convencionales

Cielo		Vientos		Mar	
○ Despejado	● Lluvia	○ Calma	○ Lluvia	○ Lana	○ Rizada
○ Con nubes	● Nieve	○ Muy flojo	○ Nieve	○ Marejada	○ Picada
○ Bruma	R Tormenta	○ Plojo	○ Nieve	○ Moderada	○ Marejada gruesa
○ Niebla	A-cú. Alto Cúmulos	○ Moderado	○ Nieve	○ Algo fuerte	○ gruesa
	F-cú. Falso Cúmulos	○ Fuerte	○ Nieve	○ Duro	○ gruesa
		○ Muy fuerte	○ Nieve	○ Muy duro	○ gruesa
		○ Temporal	○ Nieve	○ Temporal	○ gruesa

En rojo. Curvas de igual presión del mes.
En negro. Curvas de igual presión del día.
En negro. Curvas de igual variación de presión desde tres horas antes.

Observaciones en Madrid de 15^h del día 28 a 7^h del día 29

PARQUE DEL RETIRO (Altitud 667m.)

Horas	Barómetro		Temperatura	Viento	Estado del Cielo	Horas de insolación	Temperatura máxima
	mm	milibares					
15	698,9	931,8	13,5	W 2,0	1	1,30	16,5
18	698,3	931,0	10,0	SE 0,2	5		5,2
1	698,7	931,5	7,2	Cal 0,2	5		19,2
7	697,8	930,3	7,2	ENE 0	5		7,3

OBSERVACIONES DE ESPAÑA

ESTACIONES	PRESIÓN MILIBARES				VIENTO	TEMPE RATUR A	TIEMPO	NUBES	MAR	DIRECCIÓN Y FUERZA DEL VIENTO Á										
	á O°		C.	D. y F.						C.	PRESENTE	PASADO	MAR	250	500	1000	2000	3000	4000	5000
	N. M. G. N.	VARIACIÓN																		
OBSERVACIONES Á 7^h																				
La Coruña	005,8	0,7	4	Cal-o	11	D	A-cu	2	ESE-2	SE-2	SE-4	ENE-2	ESE-2							
Gijón	05,2	1,3	4	WSW-1	10	NB	A-cu	1												
Santander	05,7	0,9	1	S-3	14	N	Ci-st	2												
Valladolid	05,1	0,1	2	SE-3	10	N	A-st													
Zaragoza	08,1	0,6	6	NE-o	11	LL	Nb													
Barcelona	09,1	0,8	6	E-4	15	NB	A-st		ENE-3	ENE-6	E-7	ESE-7								
Tortosa																				
Mahón	07,3	0,5	6	ESE-3	16	NB	A-st-cu	4												
Madrid	06,1	0,5	5	ENE-o	7	N	B-st-cu, A-st			SE-2	SE-3									
Badajóz	04,3	0,0	0	S-1	10	N	Nb, Ci-st													
Alicante	05,8	0,1	0	WNW-1	15	N	B-st-cu, A-st	2												
Granada	07,5	0,5	6	Cal-o	9	N	Nb													
Sevilla	04,5	0,3	6	Cal-o	13	N	Nb, A-st													
Almería	05,9	0,9	6	NE-2	13	N	B-st-cu, A-st	1												
Málaga	06,3	0,8	6	Cal-o	13	N	Cu-nb	0												
S. Fernando	04,7	0,5	6	SSE-1	14	N		4												
Melilla	07,1	0,9	6	N-2	14	N	Nb	3												
Larache	05,3	0,1	4	NW-2	12	LL	Cu-nb													
S. C. de Tenerife	14,7	0,9	6	W-5	18	N	Cu	2												
Izaña																				
OBSERVACIONES Á 18^h																				
La Coruña	05,1	0,4	3	SSW-o	13	LL	Nb	1												
Gijón	04,8	1,1	5	NE-2	13	N	St-cu, Ci-st	1												
Santander	04,7	1,5	3	Cal-o	13	N	St	3												
Valladolid	05,9	0,9	7	S-2	10	N	Nb													
Zaragoza	05,0	1,2	7	SE-2	18	LL	Nb													
Barcelona	12,7	0,5	8	E-2	15	N	Fr-cu, Ci													
Tortosa	10,6	0,0	4	S-6	15	N														
Mahón	10,7	1,3	5	SE-2	15	Nb	Ci	4												
Madrid	07,9	0,9	5	SE-o	10	N	St-cu													
Badajóz	06,1	0,9	5	SW-2	11	N	Nb, Ci													
Alicante	07,9	1,9	5	E-2	16	N	Cu, A-st	3												
Granada	09,5	0,7	5	WSW-1	14	N	Cu, A-cu													
Sevilla	?	0,8	6	?-4	16	LL	Cu, A-st													
Almería	08,7	1,6	9	SW-3	17	N	St-cu	2												
Málaga	09,5	0,8	8	SE-1	15	N	Nb, A-st	2												
S. Fernando	12,3	2,0	5	SW-3	17	N		3												
Melilla	09,7	1,2	5	N-5	17	D	Nb, A-st	3												
Larache																				
S. C. de Tenerife	18,3	1,1	6	NW-4	19	N	Cu	2												
Izaña	09,3	0,6	4	WSW-3	16	N	Cu-nb, Ci													

NOTICIAS

* Expresado en medias horas antes observación.
 ** D Despejado ó semidespejado - N Nuboso ó cubierto - NB Niebla ó brumas - A Aguaceros - ll Lloviznas - LL Lluvias - G Granizo (sin truenos) - An Aguanieve - nv Nieve - T Tormenta.
 *** D Despejado ó semidespejado - N Nuboso - NC Cubierto constantemente - NB Niebla ó bruma - A Aguaceros - ll Llovizna - nv Nieve ó aguanieve - G Granizo (sin truenos) - T Tormenta.
 **** Sobre el nivel del mar.