

INSTITUTO GEOGRÁFICO

AÑO XXXIV
Nim.º 118

BOLETÍN DEL SERVICIO METEOROLÓGICO

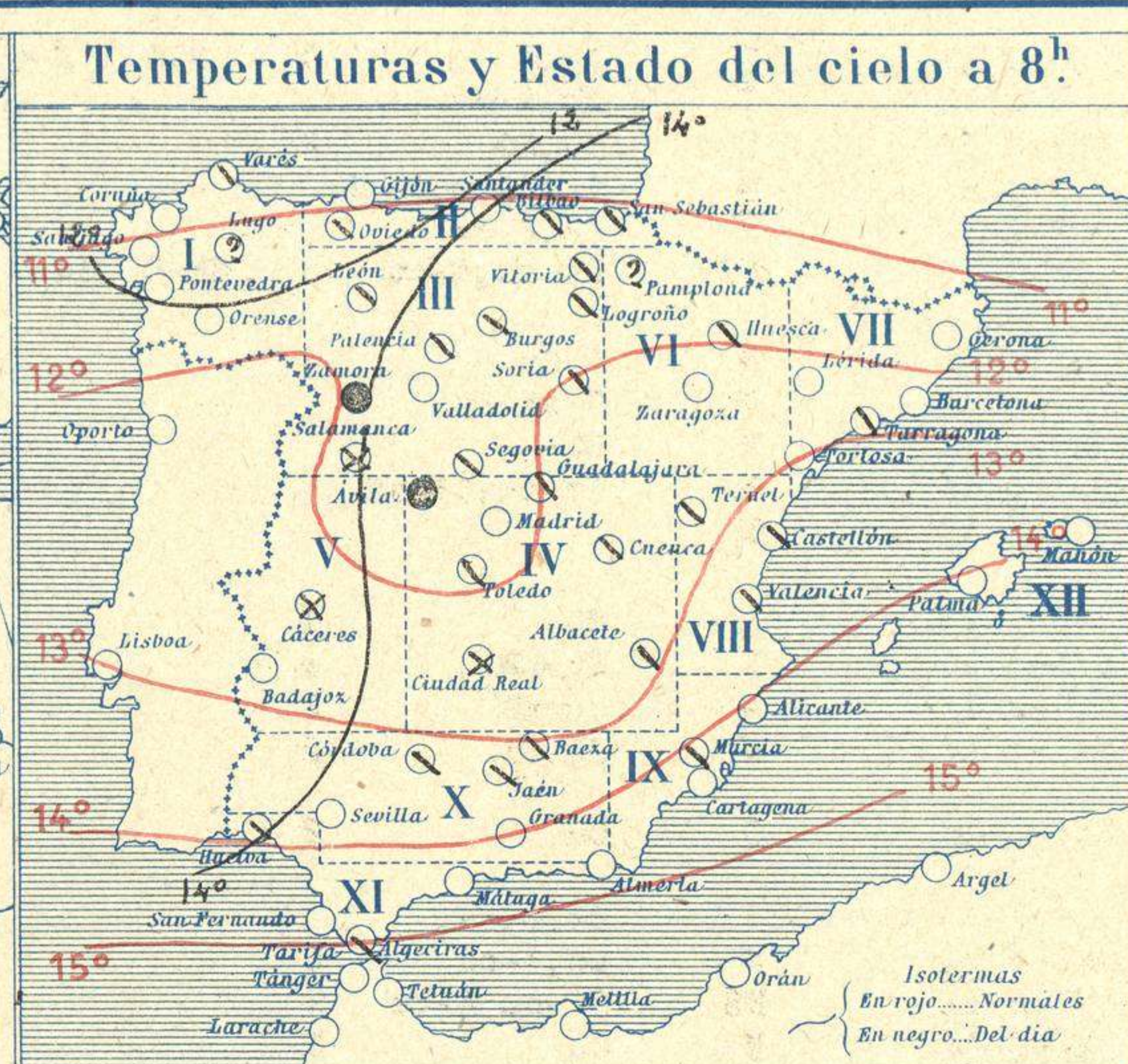
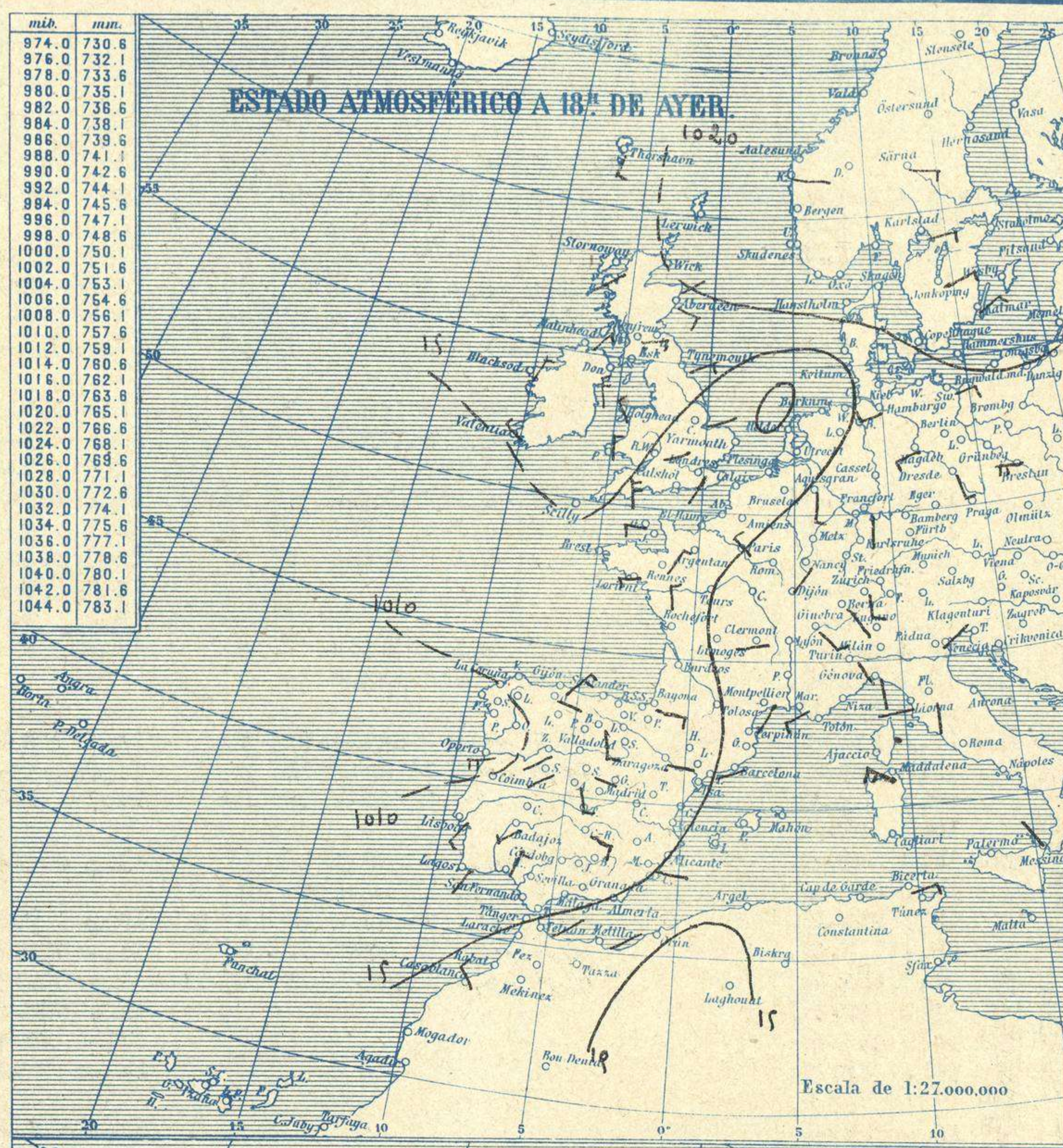
1926

OBSERVACIONES DEL EXTRANJERO

28 de Abril

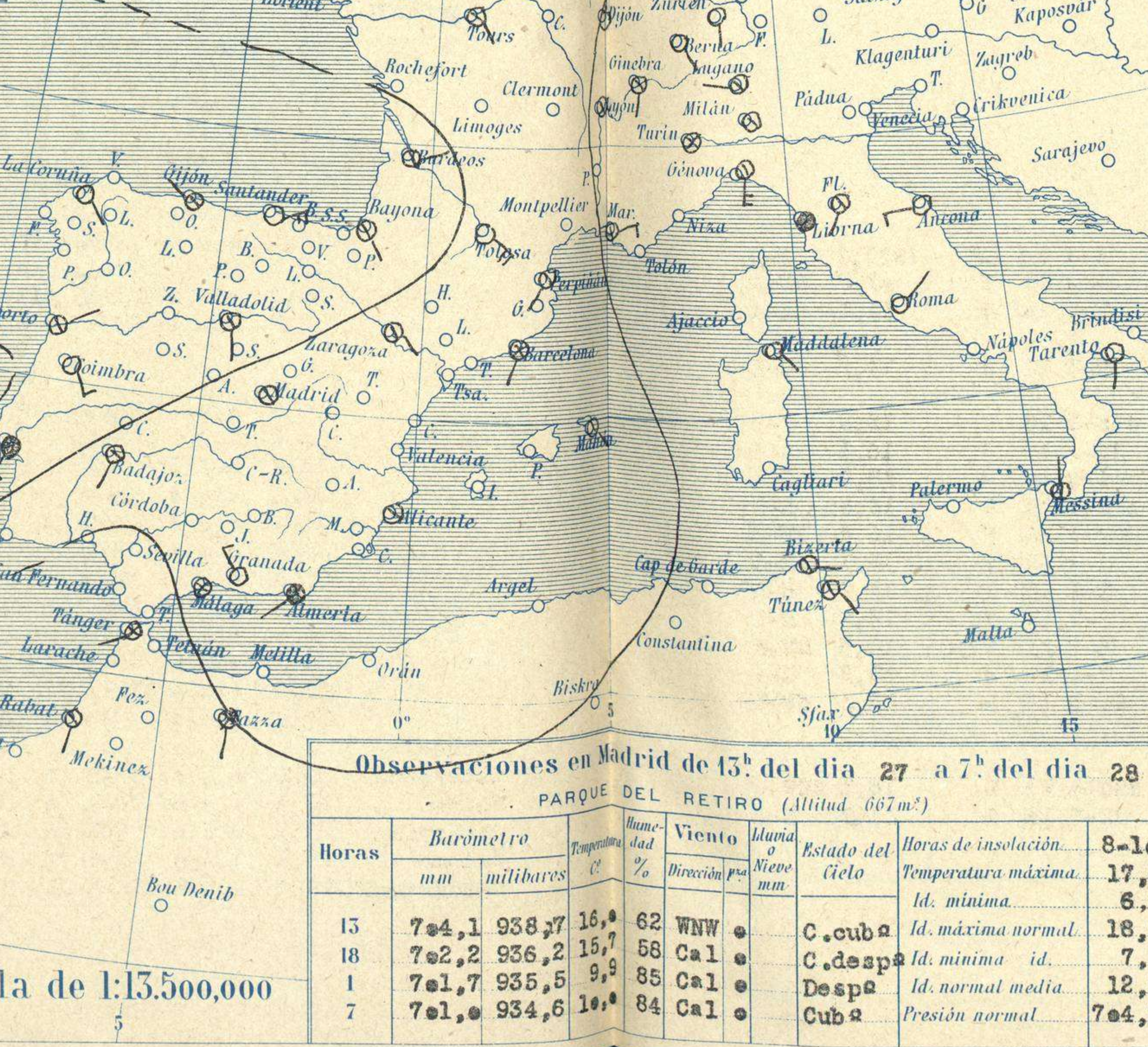
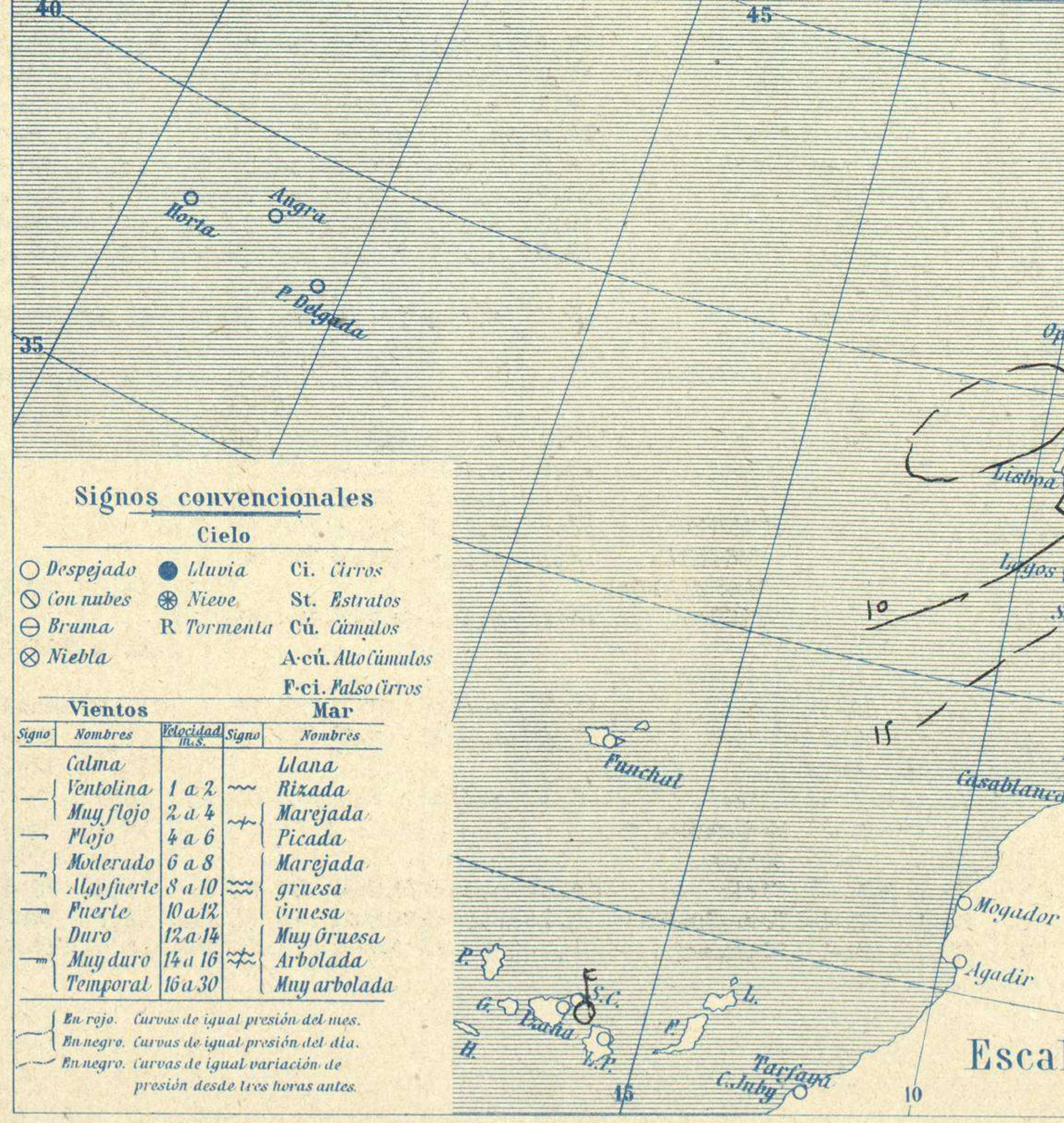
ESTACIONES	PRESIÓN MILIBARES		VIENTO	TEMPERATURA	TIEMPO		PRESIÓN MILIBARES		VIENTO	ESTACIONES	PRESIÓN MILIBARES		VIENTO	TEMPERATURA	TIEMPO		PRESIÓN MILIBARES		VIENTO	
	á O. N. M. G. N.	VARIACIÓN			á O. N. M. G. N.	VARIACIÓN	PRESENTE	PASADO			á O. N. M. G. N.	VARIACIÓN			PRESENTE	PASADO	á O. N. M. G. N.	VARIACIÓN		PRESENTE
		Observaciones					Observaciones				Observaciones						Observaciones			
EUROPA SEPTENTRIONAL																				
Bronnó	128,7	0,0	SE-1	12	D	D				Galais	12,3	-0,5	S-1	8	NE		12,3	Cal-0		
Hernosánd	33,1	-0,7	Cal-0	4	D	N	133,4	Cal-0		Maguncia	17,4	0,0	Cal-0	8	N		16,1	Cal-0		
Estocolmo	31,7	0,7	ENE-3	6	D	D	30,9	E-2		Abbeville	12,7	-0,1	Cal-0	8	N					
Karlstad	30,1	0,0	NE-3	8	D	D	28,3	ENE-3		El Havre	12,2	-0,4	S-1	8	N		14,6	Cal-0		
Wisby	27,5	0,0	SE-3	7	D	D				Paris	13,4	-0,4	S-1	8	NE		14,2	NW-2		
Utsire	24,6	0,0	E-4	10	D	N				Estrasburgo	16,6	-0,3	Cal-0	7	D		16,1	Cal-0		
Lister	22,7	-1,0	E-6	8	N	D	21,7	E-4		Argentan	12,9	-0,7	?	7	N		15,1	Cal-0		
ISLANDIA										FRANCIA										
Skagen										Romilly										
Hanstholm										Brest	12,5	-0,9	Cal-0	9	D		15,1	NNE-1		
Copenhague										Nancy	15,5	-0,3	SSE-1	8	D		16,6	SW-0		
RIGAERDER	29,1	0,5	NE-5	7	D	D				Lorient							14,6	WNW-2		
Westmannö	13,9	0,7	ESE-7	6	LL	LL	12,5	ESE-8		Rennes	12,3	-0,4	Cal-0	7	NE		14,3	NNE-2		
Seydisfjord	19,3	0,7	Cal-0	5	NB	N	17,1	SSW-1		Dijón	14,9	-0,9	N-1	6	D		16,1	S-1		
Reykjavik	13,9	0,7	E-4	6	LL	LL	12,5	SE-6		Tours	13,0	-1,1	SE-2	8	N		15,7	Cal-0		
Thorshavn	22,3	1,3	Cal-0	8	N	N	17,7	S-2		Rochefort							14,7	SW-2		
Lerwick	23,3	0,0	ESE-1	9	N	N	21,4	S-2		Clermont-Fd.							15,8	W-1		
Stornoway	17,3	-0,5	E-5	8	N	N	18,4	Cal-0		Lyon	15,1	0,7	Cal-0	7	N		17,1	E-0		
Aberdeen	18,8	0,0	E-3	7	LL	LL	19,1	ESE-2		Burdeos	08,9	-0,9	ENE-2	10	N					
Malin Head							16,9	NNE-2		Niza										
Renfrew	15,7	-0,5	E-4	8	LL	LL	17,0	ENE-3		Marignane	15,7	-0,4	ENE-3	11	N		16,1	WSW-3		
Tynemouth	15,1	0,0	NE-2	7	LL	LL	15,3	NE-2		Tolosa	10,3	-0,8	SE-4	13	D		14,9	Cal-0		
Blacksod-Point	14,8	-0,5	E-2	9	N	N	16,1	N-1		Bayona	05,7	?	SSE-2	17	N		10,9	E-3		
Holyhead	12,0	-1,0	Cal-0	9	N	N	15,3	NW-2		Tolón										
Cranwell	14,3	0,0	ENE-1	8	NB	NB	14,4	NE-1		Perpiñán	12,6	-0,3	SW-1	12	N		14,7	Cal-0		
Yarmouth	14,0	0,0	SE-2	9	N	A	14,6	Cal-0		Ajaccio	17,3	0,3	Cal-0	19	D					
Valentia	12,8	-1,0	NNE-2	7	D	D	15,7	WNW-2		Oporto	06,3	-1,3	NE-2	12	N	N	09,0	W-5		
Pembroque	11,8	-1,5	N-1	8	N	N	15,0	N-2		Coimbra	06,3	-2,0	SE-2	11	N	D	11,0	WNW-3		
Ross-on-Wye	11,8	-0,5	N-1	8	LL	NB	14,3	ENE-1		Lisboa	07,4	-0,7	SSW-3	12	LL	LL	11,0	SSW-3		
Londres	11,8	-1,0	Cal-0	9	LL	LL	13,9	SW-1		Lagos							12,7	SSW-2		
Scilly	13,1	-1,0	NE-1	7	NB	NB	16,9	Cal-0		Funchal							17,3	NW-4		
Calshot	11,9	-0,5	N-1	9	NB	NB	14,0	NW-3		Horta							27,0	NW-3		
Jersey	11,6	-0,5	WSW-1	9	N	NB	14,7	W-2		Angra										
Borkum	15,0	0,7	S-1	10	N	N	15,0	Cal-0		Punta Delgada							24,9	NNW-5		
KÖLNINGEN	17,0	0,0	SE-1	7	D	LL	15,8	Cal-0		Pádua							14,9	NE-2		
Hamburgo	16,9	0,0	W-2	9	NB	NB	15,1	WSW-3		Génova	17,8	0,7	S-4	10	N	N	16,2	SSE-2		
Swinemunde	15,7	0,7	ENE-2	8	LL	LL	14,7	ENE-3		Florenzia	17,3	0,0	SW-1	12	N	N	15,9	S-1		
Memel	17,1	0,0	E-4	8	D	N	22,5	E-4		Ancona	18,3	0,0	W-3	13	D	N	17,7	Cal-0		
Aquisgrán	15,3	-0,7	S-1	8	N	N	15,5	SSW-3		Liorna	17,8	0,7	Cal-0	12	LL	N	16,6	W-4		
Magdeburgo	17,1	0,0	W-1	9	D	D	16,7	W-2		Magdalena	16,6	0,0	SE-1	13	D	D	17,7	NW-4		
Berlin	15,8	0,0	WNW-2	10	N	N	15,0	WSW-3		Roma	18,9	0,7	NE-1	10	D	D	17,7	Cal-0		
Dresde	17,3	0,0	SW-2	8	D	NB	15,1	SSE-3		Tarento	18,3	0,0	SSW-1	13	D	LL	17,8	NNW-4		
Breslau	15,3	0,0	NW-2	9	N	N	13,4	WNW-4		Mesina	18,9	0,7	N-2	16	D	D	19,0	NNW-1		
Francfort	17,5	0,0	NNE-1	8	N	N	15,0	S-1		Venecia										
Karlsruhe	16,3	0,0	Cal-0	7	N	D	15,5	Cal-0		Turin	13,7	0,0	Cal-0	10	NE	N	14,9	SE-1		
Munich	17,3	0,0	Cal-0	8	NB	NB	16,1	Cal-0		Praga										
Viena										Buda-Pest							?	?-2		
Danzig							17,8	E-2		Malta										
POLOÑA										ORIENTE										
Posen	15,9	0,0	ENE-2	9	LL	LL				NORTE DE AFRICA										
Varsovia	15,8	1,3	ESE-3	9	N	N				Rabat	13,1	-0,4	SSW-1	15	N					
Cracovia	13,7	0,7	W-5	11	N	N				Agadir	15,9	0,4	Cal-0	17	D					
Lemberg	14,1	0,0	E-4	9	N	LL				Fez	15,9	0,0	SW-1	12	NE					
De Bild	14,9	0,0	SE-2	9	N	N				BORDJ	12,6	-0,7	Cal-0	12	N					
Le Helder	14,6	0,0	E-1	10	N	N				ALGERIA	12,1	0,0	Cal-0	11	N					
Flesinga	13,7	0,0	SE-2	9	N	N				BLANCA							14,9	NW-2		
Bruselas	13,4	-0,7	SE-2	8	LL	NB				ORAZA	13,5	-0,3	SSW-2	12	NE					
Zurich	17,4	0,0	S-0	7	D	N	17,7	S-3		Argél							15,0	ENE-1		
Berna	16,7	-0,7	SE-0	4	D	N	17,1	SE-3		Cap de Garde										
Ginebra	16,9	0,0	SSW-1	7	N	N	17,6	SE-2		Túnez	15,9	-0,5	SE-1	15	N		17,8	ENE-2		
Lugano	17,1	0,0	W-0	9	N	LL	13,9	E-0		Bizerta	15,4	-0,5	E-2	15	N		17,7	NE-3		
Stensele							33,0	Cal-0		Sfax							16,1	SE-7		
Ostersund	33,9	0,0	SE-2	7	D	D	31,9	SE-2		Kinn	26,1	0,0	E-5	11	D	D	23,3	E-1		
Sarna	33,5	0,0	NW-1	0	D	D	29,1	E-3		Medenine							16,5	E-3		
Jenköping	27,7	0,0	N-3	3	D	N	26,1	ENE-3		Gabas							13,9	ENE-2		
Kalmar	25,8	1,3	E-4	7	N	N	24,5	NE-4		Wick	20,5	0,0	ESE-4	8	N	N	20,1	SE-2		
Valdersund	27,6	0,5	SSE-3	11	D	D	25,1	SE-4		Donaghaddo	15,1	-1,0	NNE-2	8	LL	LL	16,9	NW-3		
										Plymouth	11,7	?	NW-2	7	N	N	14,0	NNW-4		

RADIOGRAMAS TRANSMITIDOS DESDE BARCOS



Temperaturas extrema y Lluvia

Estaciones	Temperaturas		Lluvia
	Máx.	Mínim.	
La Coruña	16	10	7
Santiago	15	8	3
Pontevedra	18	7	7
Lugo			
Orense			
Gijón	14	9	ip
Oviedo	17	9	
Santander	17	11	
Bilbao	18	6	
San Sebastián	19	11	
León	18	7	ip
Zamora	18	5	ip
Palencia	18	6	
Burgos	17	3	
Soria	15	5	ip
Valladolid	19	7	
Salamanca	16	7	1
Ávila	14	8	ip
Segovia	16	8	
Madrid	18	7	
Toledo	19	9	
Guadalajara	17	6	
Cuenca	16	4	
Ciudad-Real	19	8	
Albacete	19	9	
Cáceres	19	1	3
Badajoz	21	9	2
Vitoria	19	6	
Logroño	18	7	
Pamplona			
Huesca	20	10	
Zaragoza	20	10	
Lérida			
Gerona	19	11	
Barcelona	17	14	
Tarragona	16	14	
Tortosa			
Teruel	17	7	
Castellón	18	13	
Valencia	17	14	
Alicante	20	9	
Murcia	23	11	
Sevilla			
Córdoba	22	11	23
Jaén	22	10	
Baeza	19	9	
Granada	21	9	
Huelva	21	12	2
San Fernando	20	11	13
Tarifa	18	13	
Algeciras			
Málaga	21	14	
Almería	22	14	
Palma	16	11	
Ibiza			
Mahón	19	10	
Las Palmas	23	20	
St Cruz de T.	21	17	
Laguna			
Izaña			
Tetuán			
Melilla	21	13	
Tánger			

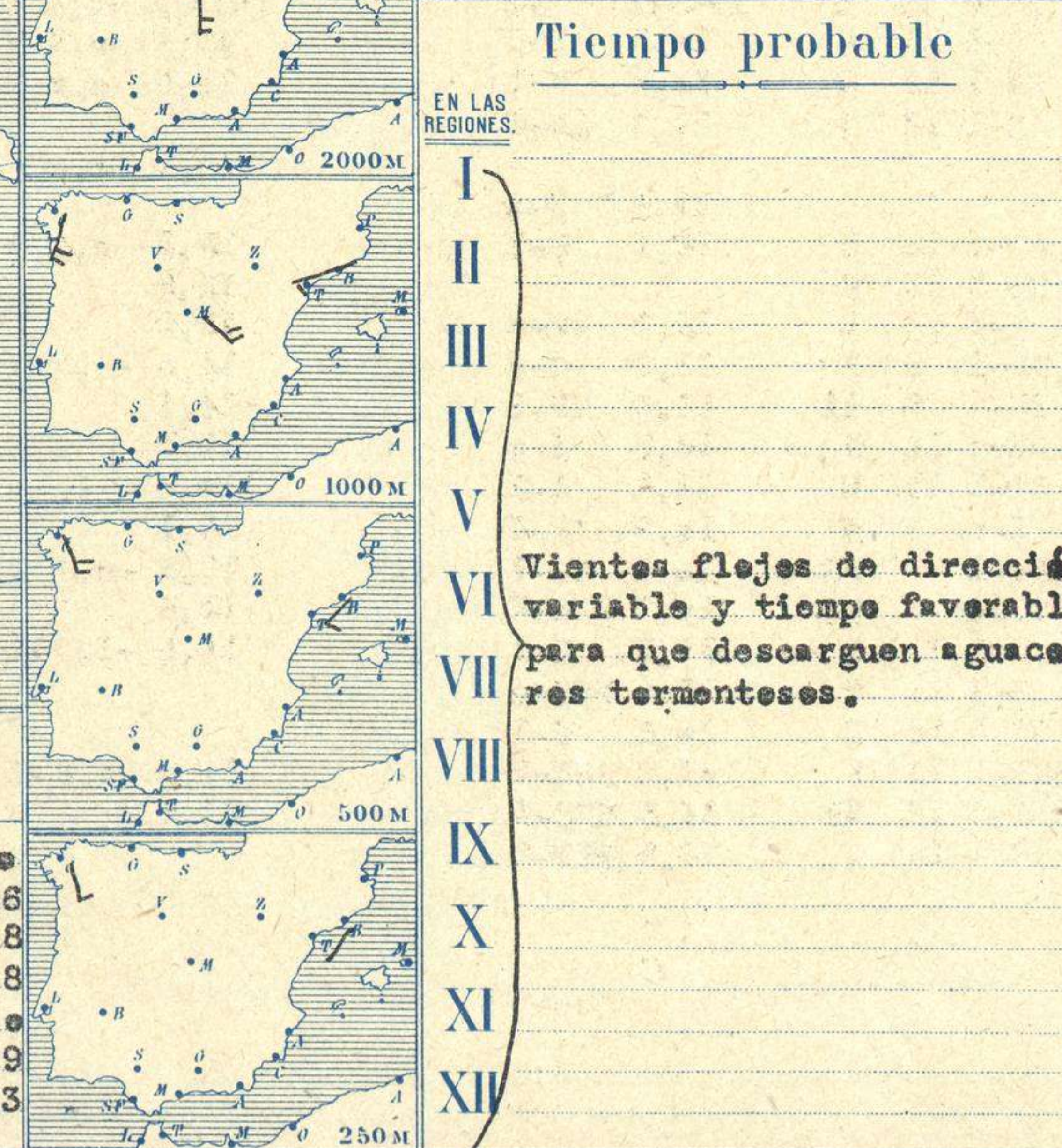


Estado General

Al occidente de Portugal se encuentra el núcleo principal de perturbación atmosférica, el cual es poco intenso pero produce en España tiempo inseguro y favorable para que descarguen aguaceros. Las presiones altas residen sobre Suecia y Noruega.

Tiempo probable

Vientos flojes de dirección variable y tiempo favorable para que descarguen aguaceros tormentosos.



Temperaturas extrema y Lluvia

Estaciones	Temperaturas		Lluvia
	Máx.	Mínim.	
La Coruña	16	10	7
Santiago	15	8	3
Pontevedra	18	7	7
Lugo			
Orense			
Gijón	14	9	ip
Oviedo	17	9	
Santander	17	11	
Bilbao	18	6	
San Sebastián	19	11	
León	18	7	ip
Zamora	18	5	ip
Palencia	18	6	
Burgos	17	3	
Soria	15	5	ip
Valladolid	19	7	
Salamanca	16	7	1
Ávila	14	8	ip
Segovia	16	8	
Madrid	18	7	
Toledo	19	9	
Guadalajara	17	6	
Cuenca	16	4	
Ciudad-Real	19	8	
Albacete	19	9	
Cáceres	19	1	3
Badajoz	21	9	2
Vitoria	19	6	
Logroño	18	7	
Pamplona			
Huesca	20	10	
Zaragoza	20	10	
Lérida			
Gerona	19	11	
Barcelona	17	14	
Tarragona	16	14	
Tortosa			
Teruel	17	7	
Castellón	18	13	
Valencia	17	14	
Alicante	20	9	
Murcia	23	11	
Sevilla			
Córdoba	22	11	23
Jaén	22	10	
Baeza	19	9	
Granada	21	9	
Huelva	21	12	2
San Fernando	20	11	13
Tarifa	18	13	
Algeciras			
Málaga	21	14	
Almería	22	14	
Palma	16	11	
Ibiza			
Mahón	19	10	
Las Palmas	23	20	
St Cruz de T.	21	17	
Laguna			
Izaña			
Tetuán			
Melilla	21	13	
Tánger			

OBSERVACIONES DE ESPAÑA

ESTACIONES	PRESIÓN MILIBARES			VIENTO	TEMPE- RATURA	TIEMPO	NUBES	MAR	DIRECCIÓN Y FUERZA DEL VIENTO A												
	á O°								*****												
	N. M. G. N.	VARIACIÓN	C.						D. y F.	PRESENTE	PASADO	250	500	1000	2000	3000	4000	5000			
	OBSERVACIONES Á 7 ^h														OBSERVACIONES Á 7 ^h .						
La Coruña	107,1	-0,7	5	SE-1	12	D	A-cu	1	S-3	S-4	SSW-4	SSE-2	SSE-4								
Gijón	07,8	-0,4	8	W-2	12	N	Nb,A-st	1													
Santander	06,5	-0,2	5	ENE-6	16	D	Cu,Ci	2													
Valladolid	08,5	-0,3	6	S-1	11	N	B-st-cu,A-st														
Zaragoza	12,9	-0,4	6	SE-2	12	N	Cu,A-cu														
Barcelona	14,5	-0,3	6	SW-1	15	NB	Cu-nb,A-cu		SW-2	SW-3	WSW-3										
Tortosa																					
Mahón	14,2	0,0	0	SE-2	16	N	A-cu	4													
Madrid	11,9	-0,1	8	Cal-e	10	N	B-st-cu				SE-4	S-5									
Badajóz	10,5	-0,4	5	SW-1	11	N	Nb														
Alicante	13,1	-0,5	7	Cal-e	14	N	Fr-cu,Ci-st														
Granada	12,3			NW-3	12	D															
Sevilla																					
Almería	12,6	0,2	9	WSW-1	15	LL	Nb	1													
Málaga	13,8	-0,4	6	Cal-e	15	N	Cu-nb	0													
S.Fernando	16,7	0,0	0	Cal-e	14	N	Cu-nb	3													
Melilla	12,4	-0,4	6	Cal-e	17	N	St,Ci	2													
Larache																					
S ^{ta} C. de Tenerife	20,1	0,5	1	NNW-4	18	D	Cu	2													
Izaña																					
	OBSERVACIONES Á 18 ^h														OBSERVACIONES Á						
La Coruña	10,5	-1,2	5	Cal-e	14	N	Nb,A-cu	3													
Gijón	11,4	-1,1	5	NE-6	11	NB	St-cu,A-cu	2													
Santander	17,7	1,1	1	NE-3	14	N	Cu	3													
Valladolid	11,0	-0,4	5	Cal-e	16	N	St-cu														
Zaragoza	11,7	-2,3	5	E-1	20	N	Cu,A-cu														
Barcelona	15,8	-0,5	6	SW-1	15	LL	Fr-cu,Ci														
Tortosa	15,7	-0,3	5	S-4	16	N															
Mahón	16,2	-0,1	5	SE-2	15	D	Ci	4													
Madrid	12,1	-0,9	5	Cal-e	16	D	Fr-cu														
Badajóz	11,3	-1,5	5	SW-3	19	N	Nb,Ci-st														
Alicante	15,0	-1,5	5	ENE-1	16	N	Cu,A-st	2													
Granada	13,1	-1,1	5	SW-1	18	N	Ci-st														
Sevilla																					
Almería	14,3	-1,3	5	E-2	17	N	St-cu	1													
Málaga																					
S.Fernando	17,3	0,0	0	W-2	18	D	Ci-st	4													
Melilla	15,1	-0,5	5	ENE-0	17	NB	A-cu	2													
Larache																					
S ^{ta} C. de Tenerife																					
IZABAN	14,1	-1,1	5	NE-2	17	N	A-cu														

NOTICIAS

* Expresado en medias horas antes observación.
 ** D Despejado ó semidespejado.-N Nuboso ó cubierto.-NB Niebla ó brumas.-A Aguaceros.-ll Lloviznas.-LL Lluvias.-G Granizo (sin truenos).-An Aguanieve.-nv Nieve.-T Tormenta.
 *** D Despejado ó semidespejado.-N Nuboso.-NC Cubierto constantemente.-NB Niebla ó bruma.-A Aguaceros.-ll Lloviznas.-nv Nieve ó aguanieve.-G Granizo (sin truenos).-T Tormenta.
 **** Sobre el nivel del mar.