

INSTITUTO GEOGRÁFICO

BOLETÍN DEL SERVICIO METEOROLÓGICO

AÑO XXXIV  
Núm. 106

1926

OBSERVACIONES DEL EXTRANJERO

16 de Abril

ESTACIONES	PRESIÓN MILIBAREJ			VIENTO	TEMPE RATUR A	TIEMPO		PRESIÓN MILIBAREJ			VIENTO	ESTACIONES	PRESIÓN MILIBAREJ			VIENTO	TEMPE RATUR A	TIEMPO		PRESIÓN MILIBAREJ			VIENTO	
	á O° N.M.G.N.	VARIACIÓN	C D. y F.			á O° N.M.G.N.	D. y F.	PRESENTE	PASADO	á O° N.M.G.N.			D. y F.	á O° N.M.G.N.	VARIACIÓN			C D. y F.	á O° N.M.G.N.	D. y F.	PRESENTE	PASADO		á O° N.M.G.N.
Bronnó	998,7	1,0	1	E-4	2	N	A	997,4	SE-5			Calais	1009,5	-0,5	5	SSW-7	9	N						
Hernosánd	1001,0	0,7	4	NE-1	1	NB	NV	1009,0	E-1			Maguncia	14,2	1,9	1	W-1	11	N			1006,9	Cal-o		
Estocolmo	04,3	-0,7	5	WSW-2	13	D	N	08,9	SSE-1			Abbeville								?	SW-5			
Karlstad	03,4	0,0	0	S-3	7	N	N	06,2	WNW-4			El Havre	11,0	-1,3	5	SW-5	8	N			09,9	?		
Wisby	08,9	0,0	0	S-3	13	D	N					Paris	15,0	0,0	0	SW-3	9	D			09,9	SE-4		
Utsire								997,0	S-5			Estresburgo	15,3	1,3	2	SSW-2	12	N			13,1	SSE-5		
Lister												Argentan	11,7	?	?	SSW-2	10	N			13,3	WSW-6		
Skagen	02,9	0,0	0	S-3	7	N	N					Romilly												
Hansholm	01,9	-0,7	6	SW-3	7	N	NB					Brest												
Copenhague	07,7	-0,7	5	WNW-1	11	D	D					Nancy									13,0	S-2		
Rogerder	02,2			SW-?				1003,2	SW-4			Lorient												
Westmannö	984,1	0,0	0	N-5	4	D	D	981,7	SSE-4			Rennes	12,2	-1,9	5	S-3	8	D			19,9	WNW-7		
Seydisfjord	79,0	-0,7	5	NNW-5	3	NV	LL	83,8	E-2			Dijón	16,5	1,3	2	NW-2	10	N						
Reykjavik	86,7	0,7	1	S-2	2	N	N	81,8	ESE-3			Tours	17,1	-0,4	5	SW-3	8	D			15,0	W-2		
Thorshavn	84,5	1,3	1	W-6	6	LL	LL	77,0	W-6			Rochefort	18,2	-2,0	5	WSW-3	11	D						
Lerwick	91,7	0,5	1	S-2	7	D	D	88,4	SW-4			Clermont-Fd.												
Stornoway	90,9	0,0	0	S-1	6	A	A	90,7	WSW-5			Lyón	18,3	1,3	4	NW-2	11	N						
Aberdeen	93,3	-1,0	5	Cal-o	6	N	A	95,4	SW-4			Burdeos	19,9	-0,7	5	Cal-o	9	N						
Malin Head	93,2	-0,5	6	WNW-4	6	LL	LL	96,9	WSW-5			Niza												
Renfrew	93,5	0,0	0	NE-1	3	LL	LL	97,9	WSW-5			Marignane	16,5	-0,3	8	ESE-1	10	N			18,9	?		
Tynemouth	96,4	-0,5	5	SW-5	5	N	LL	99,9	SW-5			Tolosa	21,9	0,0	0	W-3	8	D			14,3	WSW-5		
Blacksod-Point	96,4	1,5	1	W-4	6	N	A	97,8	SW-5			Bayona	23,3	0,0	0	SW-2	9	N						
Holyhead	99,5	0,0	0	SW-5	7	N	N	1002,8	SSW-?			Tolón												
Cranwell	1003,5	-0,5	8	SW-5	7	N	D	04,9	WSW-4			Perpiñán	18,5	0,3	4	NW-6	11	N						
Yarmouth	07,6	0,0	0	SW-4	7	N	N	07,1	SW-4			Ajaccio	15,4	-0,4	8	Cal-o	13	D			19,7	NNW-2		
Valentia								03,2	SW-6			Oporto	28,1	0,7	1	ENE-1	12	N	N		20,9	NW-6		
Pembroque	01,0	-2,5	5	SW-4	6	LL	G	06,0	SW-4			Coimbra	29,7	-0,7	6	NNW-1	7	N	LL		27,9	NW-6		
Ross-on-Wye	03,2	-2,0	8	SE-2	7	N	A	06,4	SW-4			Lisboa	30,2	1,3	1	WNW-2	11	N	D		27,1	NNW-5		
Londres	07,2	-1,0	5	SSW-3	7	N	N	08,2	SW-3			Lagos	29,8	0,0	0	NW-4	12	D	D					
Scilly	01,0	-5,5	5	SW-5	8	N	N	10,7	W-6			Funchal												
Calshot	06,7	-2,0	5	SSW-4	9	N	A	09,2	WSW-4			Horta												
Jersey	07,7	-3,0	5	SW-4	8	N	N	11,7	W-4			Angra												
Borkum	07,8	1,3	1	SW-4	9	N	N	08,5	W-4			Punta Delgada												
Koontzen	10,2	0,0	0	S-1	8	LL	LL					Pádua	16,1	0,7	4	N-1	11	D	NB		34,9	SE-1		
Hamburgo	09,1	0,7	1	WSW-4	11	N	D	24,6	S-2			Génova	15,5	-0,7	5	ENE-2	14	D	D		18,9	ESE-1		
Swinemunde												Florenzia	15,7	-0,7	5	NNE-2	13	D	D		19,8	Cal-o		
Memel	14,4	-0,7	5	S-4	10	D	D	17,0	SW-2			Ancona	17,5	-0,7	8	W-2	13	D	D		17,0	NNE-2		
Aquisgrán	13,0	1,3	1	WSW-3	9	N	LL					Liorna	15,5	0,0	0	SSE-2	14	D	D		21,3	E-o		
Magdeburgo	10,1	0,0	0	S-1	10	D	D					Magdalena	16,1	0,0	0	NW-1	13	N	D		18,7	SE-2		
Berlin	10,1	-0,7	5	SSE-3	13	D	D	13,9	W-1			Roma	15,3	0,0	0	NNE-2	12	D	D		18,7	SSW-2		
Dresde	11,5	-0,7	5	SE-4	12	D	NB					Tarento	14,9	?	?	NNE-1	13	LL	LL		19,1	NE-3		
Breslau	14,6	0,0	0	SSE-2	13	D	D	17,5	SW-1			Mesina	13,3	0,0	0	NNW-2	12	N	LL		15,6	Cal-o		
Francfort	14,5	2,0	2	SW-1	10	LL	N	24,6	NW-1			Venecia												
Karlsruhe	13,9	1,3	1	SW-2	12	N	N					Turin	14,9	0,0	0	Cal-o	11	N	LL		18,2	Cal-o		
Munich	15,3	-0,7	6	S-1	7	D	D					Praga												
Viena												Buda-Pest												
Danzig	12,7	-1,3	5	SE-3	13	D	D					Malta												
Posen												Rabat	26,9	0,9	1	Cal-o	15	N						
Varsovia												Agadir												
Cracovia												Fez	26,2	0,5	1	SW-2	11	D						
Lemberg												Wanderb	25,7			NW-2	13	?						
De Bild												Cagayan	26,5			Cal-o	14	N						
Le Helder												Wakinez	23,9	2,3	2	Cal-o	8	D						
Flesinga												Orán	23,8	1,5	1	NNW-1	16	N						
Bruselas												Argél	16,9	-2,0	8	W-3	14	A						
Zurich	17,5	1,3	1	NW-o	10	N	D	16,5	W-1			Cap de Garde	22,3	1,2	1	NW-2	11	N						
Berna	17,1	0,7	1	W-o	7	N	N	16,7	W-o			Túnez												
Ginebra	15,9	0,0	0	SW-o	12	N	N	16,5	SW-o			Bizerta												
Lugano	15,5	0,0	0	N-o	8	D	D	18,2	WNW-o			Sfax												
Dombaas								995,7	S-3			Donaghadda	995,1	0,5	4	SW-4	4	N	A					
Ostersund	03,9	1,3	1	NW-1	-2	NB	NB	02,7	SE-3			Plymouth	1001,3	?	?	SW-5	8	LL	LL					
Sarna	999,1	0,7	1	S-3	4	N	N	01,0	S-4			Milan	16,5	0,0	0	Cal-o	13	D	D					
Jonkoping	1005,7	-1,3	5	SW-1	10	D	N	09,3	WSW-2															
Kalmar	09,5	-0,7	5	SSW-3	7	D	D	12,5	SSW-3															
Wick	992,6	-0,5	6	SW-2	6	N	D	992,3	WSW-4															

RADIOGRAMAS TRANSMITIDOS DESDE BARCOS



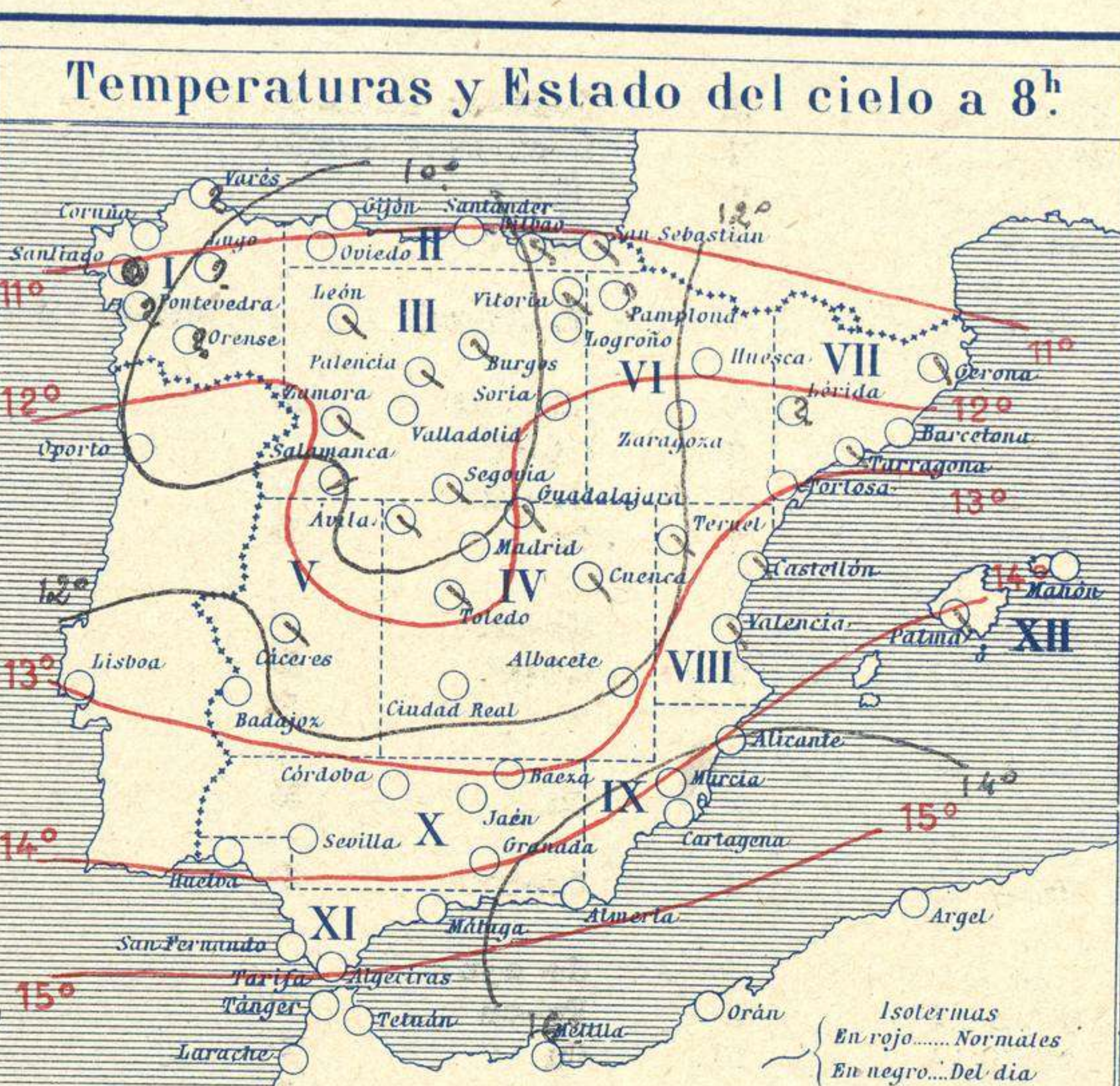
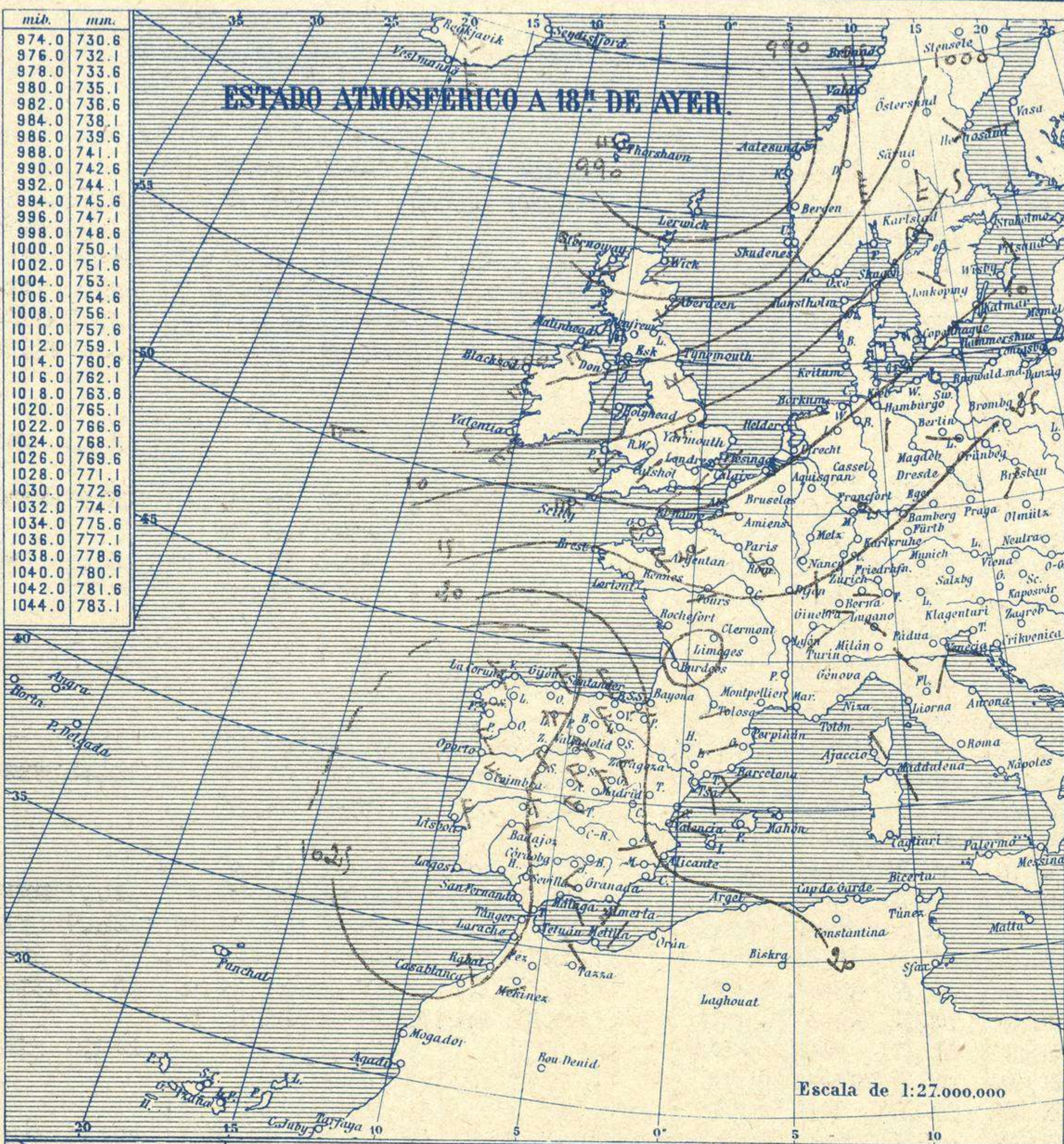


# SERVICIO METEOROLÓGICO ESPAÑOL.

Boletín del *Viernes 16 de Abril* de 1926

AÑO XXXIV

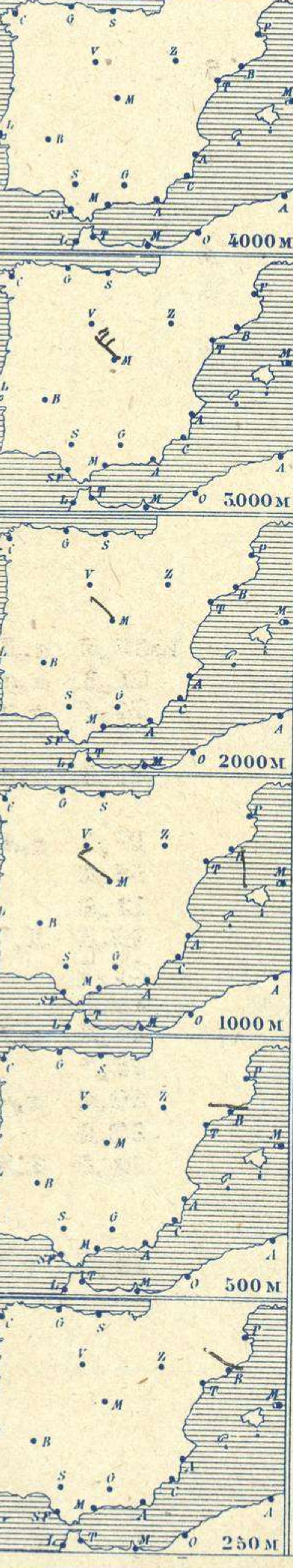
Núm. 105



**Temperaturas extrema y Lluvia**

Estaciones	Temperaturas		Lluvia mm.
	Máx.	Minim.	
La Coruña	14	9	16
Santiago	14	6	10
Pontevedra			
Lugo			
Orense			
Gijón	15	8	ip
Oviedo	14	4	10
Santander	15	8	9
Bilbao	16	9	8
San Sebastián	22	9	21
León	13	0	1
Zamora	16	3	
Palencia	17	2	7
Burgos	14	4	4
Soria	16	1	4
Valladolid	19	1	3
Salamanca	18	2	ip
Ávila	16	8	2
Segovia	18	1	7
Madrid	19	2	ip
Toledo	21	7	2
Guadalajara	18	3	2
Cuenca	18	3	7
Ciudad-Real	19	3	
Albacete	19	4	6
Cáceres	21	7	ip
Badajoz	20	6	ip
Vitoria	18	3	8
Logroño	18	5	6
Pamplona			
Huesca	19	5	14
Zaragoza			
Lérida			
Oerona	22	11	
Barcelona	19	13	1
Tarragona	20	10	7
Tortosa			
Teruel	18	3	6
Castellón	22	10	3
Valencia	22	11	1
Alicante	25	12	2
Murcia	25	11	
Sevilla			
Córdoba	23	10	
Jaén	20	8	
Baeza	18	6	
Granada	20	8	
Huelva	24	8	
San Fernando	20	11	
Tarifa	20	11	
Algeciras			
Málaga	19	11	
Almería	20	14	
Palma	21	12	7
Ibiza			
Mahón	17	10	
Las Palmas			
S <sup>ta</sup> Cruz de T.	23	17	
Laguna			
Izaña			
Tetuán	22	10	
Melilla	20	12	
Tánger	22	12	

**Observaciones aerológicas**



**Estado General**

Al occidente de las islas Británicas se hallan las presiones débiles y probablemente se acerca al Canal de la Mancha un núcleo de perturbación atmosférica cuyo influjo puede afectar a nuestras costas del Cantábrico en primer lugar, y a la parte Central de España con menor intensidad.

**Tiempo probable**

EN LAS REGIONES.

I } Vientos moderados del Oeste y chubascos. Marejada.

II } Vientos moderados del Oeste y tiempo inseguro.

III } Vientos moderados del Oeste y tiempo poco estable.

IV } Vientos moderados del Oeste y tiempo inseguro.

V } Vientos moderados del Oeste y tiempo inseguro.

VI } Vientos moderados del Oeste y tiempo inseguro.

VII } Vientos moderados del Oeste y tiempo inseguro.

VIII } Vientos moderados del Oeste y tiempo inseguro.

IX } Vientos moderados del Oeste y tiempo inseguro.

X } Vientos moderados del Oeste y tiempo inseguro.

XI } Vientos moderados del Oeste y tiempo inseguro.

XII } Buen tiempo.

**Signos convencionales**

**Cielo**

○ Despejado ● Lluvia Ci. Cirros  
 ☁ Con nubes ☁ Nieve St. Estratos  
 ☁ Bruma R Tormenta Cú. Cúmulos  
 ☁ Niebla Acú. Alto Cúmulos  
 P.ci. Pseudo Cirros

**Vientos**

Signo	Nombres	Velocidad m/s	Signo	Nombres
—	Calma	0	—	Llana
—	Ventolina	1 a 2	—	Rizada
—	Muy flojo	2 a 4	—	Marejada
—	Flojo	4 a 6	—	Picada
—	Moderado	6 a 8	—	Marejada gruesa
—	Alofuerte	8 a 10	—	gruesa
—	Fuerte	10 a 12	—	gruesa
—	Duro	12 a 14	—	Muy gruesa
—	Muy duro	14 a 16	—	Arbolada
—	Temporal	16 a 30	—	Muy arbolada

En rojo. Curvas de igual presión del mes.  
 En negro. Curvas de igual presión del día.  
 En negro. Curvas de igual variación de presión desde tres horas antes.

**Observaciones en Madrid de 13<sup>h</sup> del día 15 a 7<sup>h</sup> del día 16**

PARQUE DEL RETIRO (Altitud 667 m.)

Horas	Barómetro		Temperatura	Viento	Humedad	Estado del Cielo	Horas de insolación
	mm	milibares					
15	707,9	943,8	18,5	47 WSW 1	71	Nuboso	6-40
18	706,9	942,5	10,5	71 WNW 4 ip	71	C. cub. 9	Id. máxima.
1	709,8	945,3	6,4	70 Cal 0 ip	71	Nuboso	Id. mínima id.
7	710,8	947,7	5,4	77 W 0	77	Cub. 2	Id. normal media.
							Presión normal 704,3

Escala de 1:13.500.000



# OBSERVACIONES DE ESPAÑA

ESTACIONES	PRESIÓN MILIBARES			VIENTO	TEMPE RATUR A	TIEMPO	NUBES	MAR	DIRECCIÓN Y FUERZA DEL VIENTO Á						
	á O°		C.						D. y F.	C.	PRESENTE	PASADO	250	500	1000
	N. M. G. N.	VARIACIÓN													
OBSERVACIONES Á 7 <sup>h</sup>															
La Coruña	1024,8	-0,4	8	SSW-3	11		N								
Gijón	22,6	-2,3	5	WSW-4	10		N								
Santander	24,3	-0,5	6	S-2	6		N								
Valladolid	28,3	0,7	2	SW-3	3		N								
Zaragoza															
Barcelona	17,3	-0,8	6	NW-2	14		N			WNW-2	W-1	S-1			
Tortosa															
Mahón	16,3	0,4	4	N-5	13		N								
Madrid	28,4	1,6	1	W-0	5		N				WNW-3	NW-1	NW-9		
Badajóz	29,5	1,3	4	NW-2	8		D								
Alicante	19,0	1,4	4	NW-5	14		N								
Granada	25,0			NE-6	11		D								
Sevilla	26,7	0,9	4	Cal-o	11		D								
Almería	23,9	2,8	1	N-6	17		D								
Málaga	24,5	1,3	4	NW-2	14		D								
S.Fernando	26,1	1,3	4	NW-2	13		D								
Melilla	24,5	1,1	4	W-6	17		N								
Larache	25,8	1,9	1	WSW-5	13		D								
S.ª C. de Tenerife	26,2	1,2	4	NE-4	12		N								
Izaña															

ESTACIONES	PRESIÓN MILIBARES			VIENTO	TEMPE RATUR A	TIEMPO	NUBES	MAR	DIRECCIÓN Y FUERZA DEL VIENTO Á						
	á O°		C.						D. y F.	C.	PRESENTE	PASADO	250	500	1000
	N. M. G. N.	VARIACIÓN													
OBSERVACIONES Á 18 <sup>h</sup>															
La Coruña	27,5	1,5	1	WNW-5	13		D								
Gijón	24,7	1,9	1	NW-5	12		LL								
Santander	23,1	1,6	1	NW-8	11		N								
Valladolid	22,9	1,5	1	NW-4	10		N								
Zaragoza															
Barcelona	18,2	-1,6	8	SW-2	16		N								
Tortosa	18,1	-1,3	5	SSE-2	17		N								
Mahón	18,1	-0,9	5	Cal-o	11		D								
Madrid	20,3	0,1	4	WNW-4	11		ll								
Badajóz	24,9	0,0	7	WNW-3	16		D								
Alicante	18,9	-1,1	5	SSE-2	19		N								
Granada															
Sevilla	22,1	-1,1	6	Cal-o	23		D								
Almería	21,5	-1,9	6	SSW-4	19		D								
Málaga	22,3	-1,3	5	SE-1	17		N								
S.Fernando															
Melilla	24,5	-0,7	5	NNE-0	17		NB								
Larache															
S.ª C. de Tenerife															
Izaña	23,6	0,1	4	NW-2	20		D								

ESTACIONES	PRESIÓN MILIBARES			VIENTO	TEMPE RATUR A	TIEMPO	PRESIÓN MILIBARES	VIENTO	ESTACIONES	PRESIÓN MILIBARES			VIENTO	TEMPE RATUR A	TIEMPO	PRESIÓN MILIBARES	VIENTO
	á O°		C.							D. y F.	C.	PRESENTE					
	N. M. G. N.	VARIACIÓN		N. M. G. N.	VARIACIÓN	N. M. G. N.	D. y F.										
OBSERVACIONES Á 8 <sup>h</sup>																	
Vares									Cáceres	1027,9	0,9	1	N-4	9	N	1023,0	NNW-4
Finisterre									Vitoria	21,1	0,0	0	SW-1	8	N	19,3	NNW-4
Santiago	1026,6	-0,4	8	W-2	8	LL	1028,3	W-1	Logroño	24,6	0,0	0	W-3	8	D	19,9	N-3
Pontevedra							27,9	SW-3	Pamplona								
Lugo									Huesca	21,9	0,5	1	W-4	10	D	17,9	E-1
Orense									Lérida								
Oviedo	22,9	0,0	0	NNE-1	7	D	15,7	S-1	Gerona	17,1	0,4	1	W-4	10	D	16,7	SE-3
Bilbao	21,0	?	?	WSW-4	11	N			Tarragona	18,2			NW-1	11	N	16,8	SE-0
San Sebastián	27,1	-0,5	5	SW-1	11	N	20,9	W-3	Teruel	22,6			N-1	4	N	15,4	Cal-o
León	27,3			W-5	6	N	23,4	W-4	Castellón	19,8	1,7	1	NW-2	13	N	18,7	SW-1
Zamora	23,8	0,0	0	SW-2	5	N	17,3	W-2	Valencia	21,1			NNW-2	14	N	19,4	ESE-2
Palencia	26,2	0,0	0	W-1	6	N	21,1	WNW-1	Murcia	21,3			N-2	15	D	17,9	S-3
Burgos	24,5	0,0	0	SW-4	4	N	18,7	NW-4	Córdoba	27,3	0,7	4	SW-2	12	D	21,8	SW-2
Soria	24,2	0,0	0	W-6	5	D	21,5	W-3	Jaén	25,7			N-2	11	D	19,3	SW-3
Salamanca	27,7	0,6	4	NW-1	5	NB	22,6	NW-3	Baeza	29,4	0,4	1	NW-1	9	D	21,5	NW-1
Avila	27,9			WNW-4	2	N	20,2	WNW-5	Huelva	28,5			WSW-1	11	D	24,1	N-4
Segovia	27,8	0,0	0	W-1	3	N	21,7	W-2	Tarifa	24,2	2,3	1	NW-4	12	D	22,6	NW-4
Toledo	26,5	1,1	2	E-1	9	N	15,7	W-4	Algeciras								
Guadalajara	25,4	1,3	1	W-1	6	N	17,7	NW-3	Tánger								
Cuenca	22,3	0,0	0	N-4	6	N	15,4	SSE-2	Palma	23,5	0,9	4	E-0	13	N	18,6	SSW-0
Ciudad Real	25,5	1,9	2	NW-4	8	D	19,5	W-7	Las Palmas								
Albacete	25,0	2,3	1	NW-3	6	D	16,3	WSW-1	Laguna								

**NOTICIAS**

Expresado en medias horas antes observación.  
 .. D Despejado ó semidespejado - N Nuboso ó cubierto - NB Niebla ó brumas - A Aguaceros - ll Lloviznas - LL Lluvias - G Granizo (sin truenos) - An Aguanieve - nv Nieve - T Tormenta.  
 .... D Despejado ó semidespejado - N Nuboso - NC Cubierto constantemente - NB Niebla ó bruma - A Aguaceros - ll Llovizna - G Granizo (sin truenos) - T Tormenta.  
 ..... Sobre el nivel del mar.