

INSTITUTO GEOGRÁFICO Y CATASTRAL

BOLETÍN DEL SERVICIO METEOROLÓGICO

AÑO XXXV
Nim.º 330

1927

OBSERVACIONES DEL EXTRANJERO

26 de Noviembre

ESTACIONES	PRESIÓN MILIBARES			VIENTO	TEMPE- RATURA	TIEMPO	PRESIÓN MILIBARES			VIENTO	ESTACIONES	PRESIÓN			TEMPE- RATURA	TIEMPO	PRESIÓN MILIBARES			VIENTO
	á O. N.M.G.N.	VARIACIÓN	C				á O. N.M.G.N.	D. y F.	á O. N.M.G.N.			VARIACIÓN	C	á O. N.M.G.N.			D. y F.	á O. N.M.G.N.	VARIACIÓN	
ISLANDIA	Seydisfjord	990,6	-3,3	5	E-3	1	nv	A	984,9	E-5	De Bild									
	Reykjavik	73,4	-3,3	8	ESE-6	5	D	LL	77,4	E-9	Le Helder	34,6	1,0	1	S-1	1	NP	NP		
	Vestmanna	75,3	-1,3	8	S-6	6	A	A			Flesinga	36,5	-0,5	6	SSE-3	-1	NP	NP		
	Thorshavn										Bruselas	33,0	?	?	Cal-c	2	NP	nv		
	Stensele	1016,3	1,3	1	Cal-c	-17	N	D			Zurich	33,3	-0,7	8	NE-2	4	N	N	?	SW-c
	Ostersund	17,3	0,7	1	SSE-2	-1	N	N			Berna	31,4	0,0	0	WNW-c	2	D	NP	32,3	NE-2
	Hernosand	15,8	2,0	1	Cal-c	-3	N	N			Ginebra	31,5	0,0	0	NNE-2	5	N	D	32,1	NNE-1
	Sarna	20,2	0,7	1	Cal-c	-14	NP	N			Lugano	31,5	0,0	0	N-c	4	D	D	27,8	N-c
	Karlstad	20,1	0,0	0	SW-1	-1	N	N			Calais	35,0	-0,5	7	SSW-1	2	D			
	Estocolmo	20,6	2,0	1	W-1	-2	N	N			Abbeville	35,5	0,0	0	SE-1	1	NP		32,6	N-c
	Jonkoping	25,4	2,0	1	WSW-4	3	N	N			El Havre	34,2	-0,5	8	?	2	NP			
	Wisby	22,7	2,7	1	NNW-4	4	D	D			Maguncia	34,9	0,0	0	E-4	2	N			
	Kalmar										Brest									
	Bronno										Lorient									
	Vallersund										Rennes	32,7	0,0	0	E-4	2	N			
SUECIA Y NORUEGA	Kinn	16,3	2,5	4	SW-6	8	LL	LL	1013,9	W-5	Argentan	34,1	-0,5	7	Cal-c	1	NP			
	Dombaas	16,4	1,0	4	Cal-c	-5	N	N	13,4	Cal-c	Paris	34,3	-0,5	6	NE-3	3	NP			
	Utsire	22,1	1,0	1	W-4	8	N	A	18,4	NW-3	Nancy	34,7	-0,5	6	NE-3	3	N		26,5	Cal-c
	Faerder	20,4	-0,5	8	W-5	5	N	N	13,4	SW-1	Estrasburgo	34,5	-0,5	7	NNW-9	4	N			
	Lister	23,8	0,5	4	W-5	8	N	N	18,8	WNW-7	Tours	31,6	-0,5	7	NE-5	5	NP			
	Skagen	25,3	0,7	4	SW-3	7	N	NP	15,9	W-3	Dijon	30,5	-0,5	5	NE-5	4	N			
	Hansholm	24,7	0,0	0	WSW-3	7	N	N	18,1	W-5	Rochefort									
	Blaavands	30,3	1,3	1	W-2	5	D	D	25,7	W-3	Clermont	30,5	0,0	0	Cal-c	5	N			
	Copenhague	29,7	1,3	1	W-2	5	NP	NP	22,1	W-3	Lyon	30,6	-0,5	8	Cal-c	4	N			
	Hammershus	28,3	3,3	1	W-5	4	NP	NP	20,1	W-5	Burdeos	26,6	-0,5	6	Cal-c	?	D			
	Lerwick										Bayona	26,7	-2,0	7	WSW-2	1	D			
	Stornoway								13,6	SW-6	Tolosa	26,5	-0,5	8	S-1	4	NP			
	Wick	15,2	-1,0	8	SW-6	9	N	N	16,0	SW-4	Marignane	24,4	1,0	4	SE-1	6	N			
	Aberdeen	20,6	-1,0	8	SW-5	9	N	N	21,5	SSW-3	Perpignan									
	Malin Head								21,7	S-6	Ajaccio	23,3	?	?	Cal-c	10	N			
	Renfrew										Oporto	24,3	0,0	0	E-2	8	D	D	25,4	NE-1
	Tynemouth	28,1	-0,5	5	SW-3	8	N	D	26,9	SW-2	Coimbra	23,9	0,5	4	Cal-c	7	D	NP	25,7	NNW-2
	Blacksod								21,6	SW-6	Lisboa	24,3	0,0	0	NNE-1	10	D	N	25,8	NW-1
	Donaghadee	22,2	-0,5	5	E-4	9	N	N	25,8	SW-2	Lagos	?	0,0	0	NNE-1	11	D	D	23,3	SSW-1
	Holyhead	27,5	-1,0	6	SSW-6	11	N	N	29,2	SSW-4	Funchal									
	Cranwell										Horta									
	Yarmouth	34,9	-0,5	5	SW-2	9	NP	NP	32,1	SW-2	Turin	31,7	1,3	1	NE-1	7	N	N		
	Valentia								26,7	S-4	Milan	32,5	0,0	0	NW-1	6	N	N		
	Pembroque	26,7	-1,0	6	SW-4	11	N	N	30,7	SSW-4	Padua	29,5	1,3	1	NNW-2	10	N	D	27,8	NNW-2
	Ross-on-Wye	31,9	-0,5	6	WSW-1	5	NP	NP	31,8	WSW-1	Venecia									
	Londres								33,4	S-2	Genova	?	?	?	NNE-8	12	N	D	24,6	NNE-8
	Scilly								32,5	S-2	Florenca	23,9	0,0	0	NE-6	15	N	N	22,3	NE-1
	Plymouth	31,8	-0,5	6	S-4	11	N	D	32,9	Cal-c	Liorna	24,7	2,0	4	ENE-6	17	N	N		
	Calshot	34,0	0,0	0	E-2	11	NP	NP	33,8	W-1	Ancona	30,3	0,7	1	SSW-2	12	NP	LL		
	Ouernsey	33,1	-0,5	5	SE-3	8	D	D	33,4	SW-1	Zara	26,9	1,3	1	WSW-1	13	D	D	25,5	ESE-2
	Borkum										Roma	23,5	1,3	1	NNE-4	11	N	N	22,9	Cal-c
	Loningen	37,7	1,3	1	SE-1	3	NP	NP	31,7	W-3	Magdalena	18,9	0,0	0	ENE-6	16	N	N	18,7	ENE-4
	Hamburgo	35,8	0,7	4	SW-4	2	NP	NP	29,5	W-3	Taranto	26,7	0,0	0	NNE-1	15	N	N		
	Swinemunde	33,7	1,3	2	WSW-3	3	N	N	26,7	W-3	Mesina	19,9	0,0	0	S-7	19	N	N	20,1	S-6
	Danzig										Tanger	22,3	0,5	4	SE-2	10	D	D	22,9	NW-1
	Memel	21,8	0,7	1	NW-4	5	N	N	18,2	W-2	Oran									
	Aquisgran	36,9	0,0	0	Cal-c	0	D	D	34,1	W-3	Argel									
	Magdeburgo	37,8	-1,3	1	SSW-1	1	NP	NP	31,3	WNW-4	Bizerta									
	Berlin	36,1	1,3	1	WNW-1	4	NP	LL	28,9	NW-2	Tunez									
	Dresde	37,8	0,7	1	WSW-3	2	N	N	31,8	WSW-4	Rabat	21,7	0,5	4	S-1	9	D		21,8	N-1
	Breslau	36,7	0,7	1	WNW-1	2	N	N	29,1	NW-4	Fez									
	Francfort	38,5	0,0	0	NW-2	3	N	NP	36,3	Cal-c	Tazza									
	Carlsruha	37,8	0,0	0	ENE-1	4	N	N	35,0	Cal-c	Sfax									
	Munich	37,8	0,0	0	E-3	2	NP	NP	35,3	SSW-1	Casablanca	20,9	0,0	0	S-1	8	D		21,5	NW-1
	Posen										Mequinez									
	Varsovia										Agadir									
	Cracovia																			
	Viena																			
	Praga																			
	Buda-Pest																			

RADIOGRAMAS TRANSMITIDOS DESDE BARCOS

DIA HOR. LAT. N. LONG. W. PRES. MB. VIENTO
26 7 492,6 142,1 1020,0 SW-6

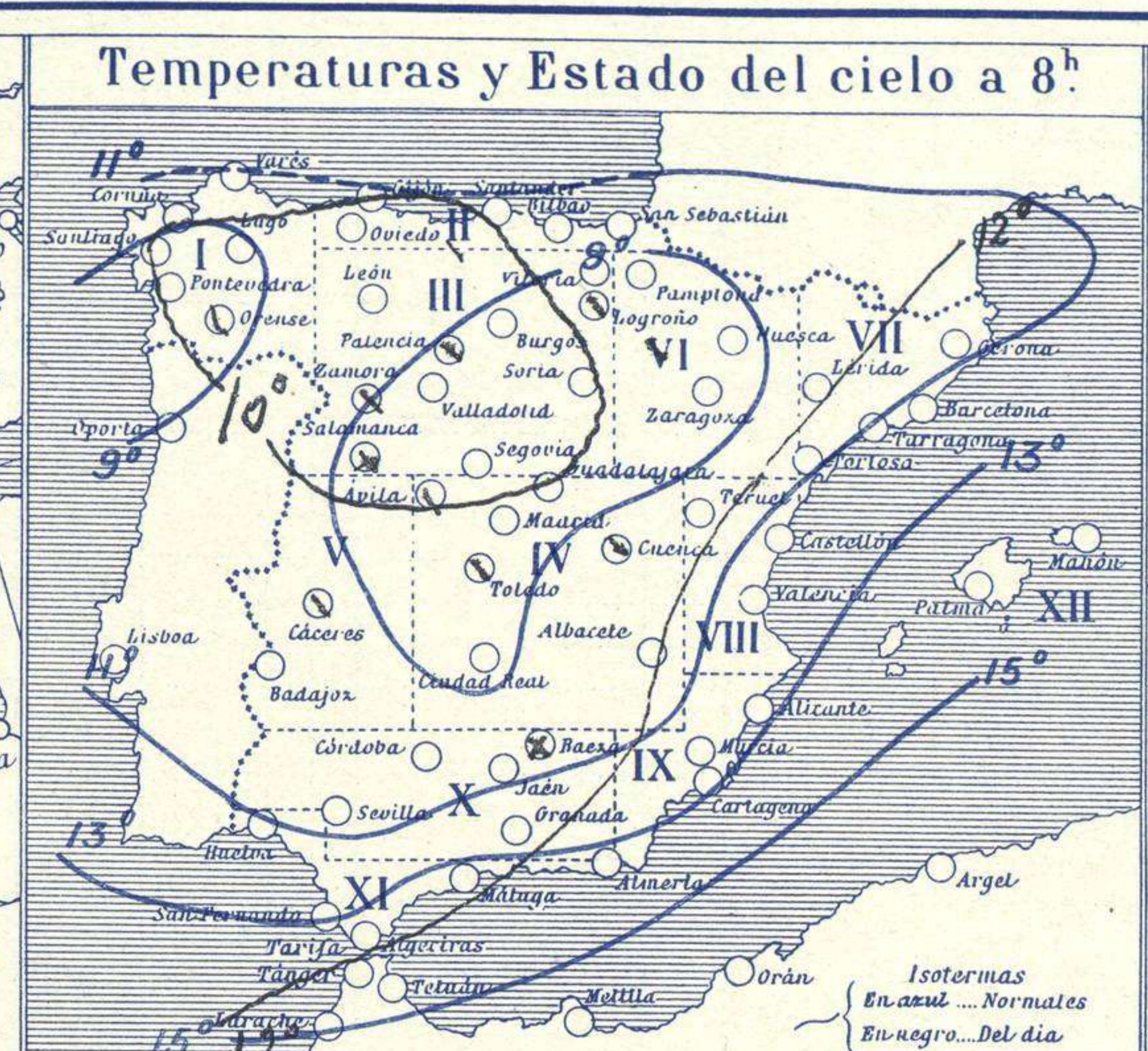
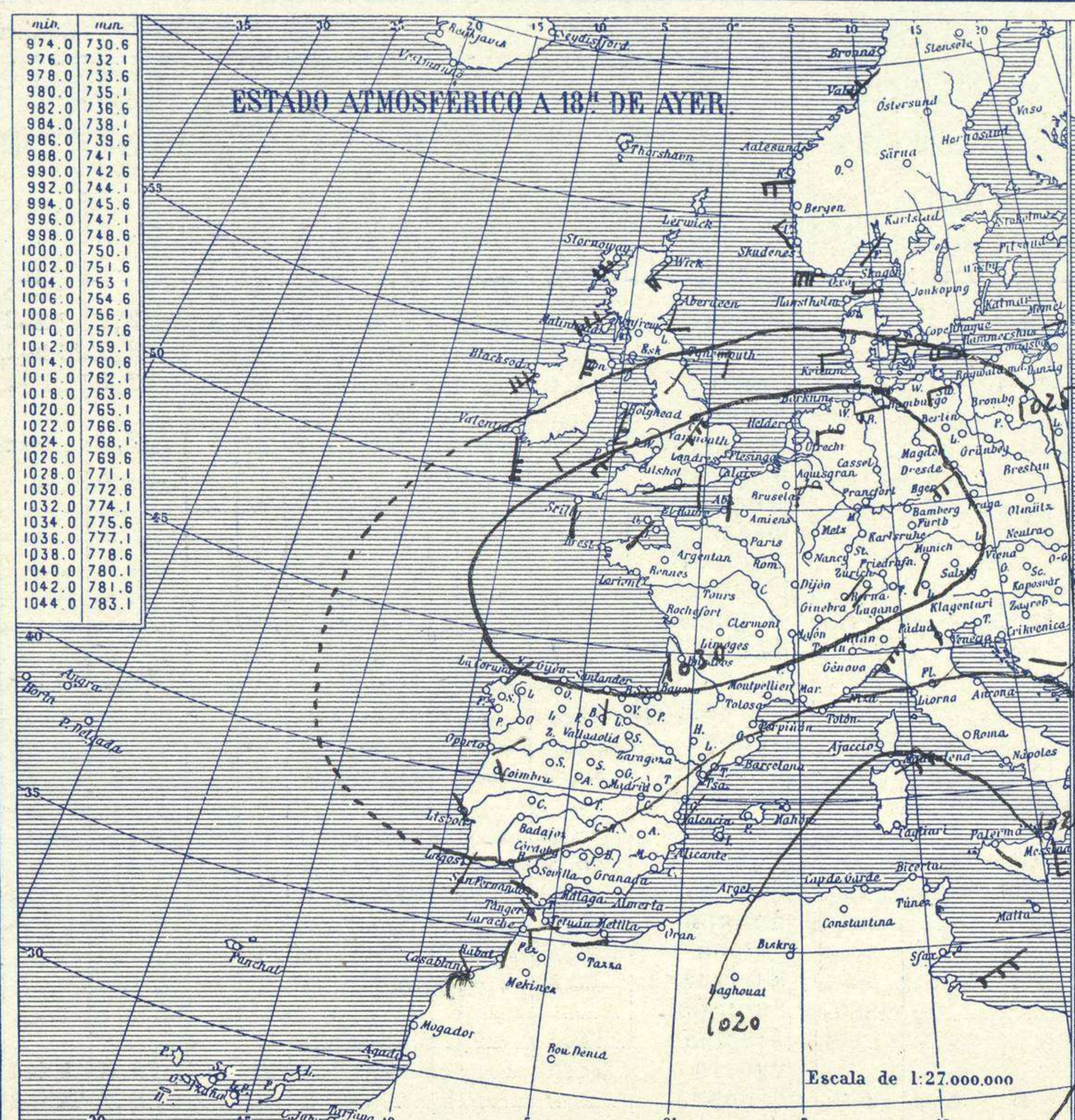


SERVICIO METEOROLÓGICO ESPAÑOL.

Boletín del Sábado 26 de Noviembre de 1927

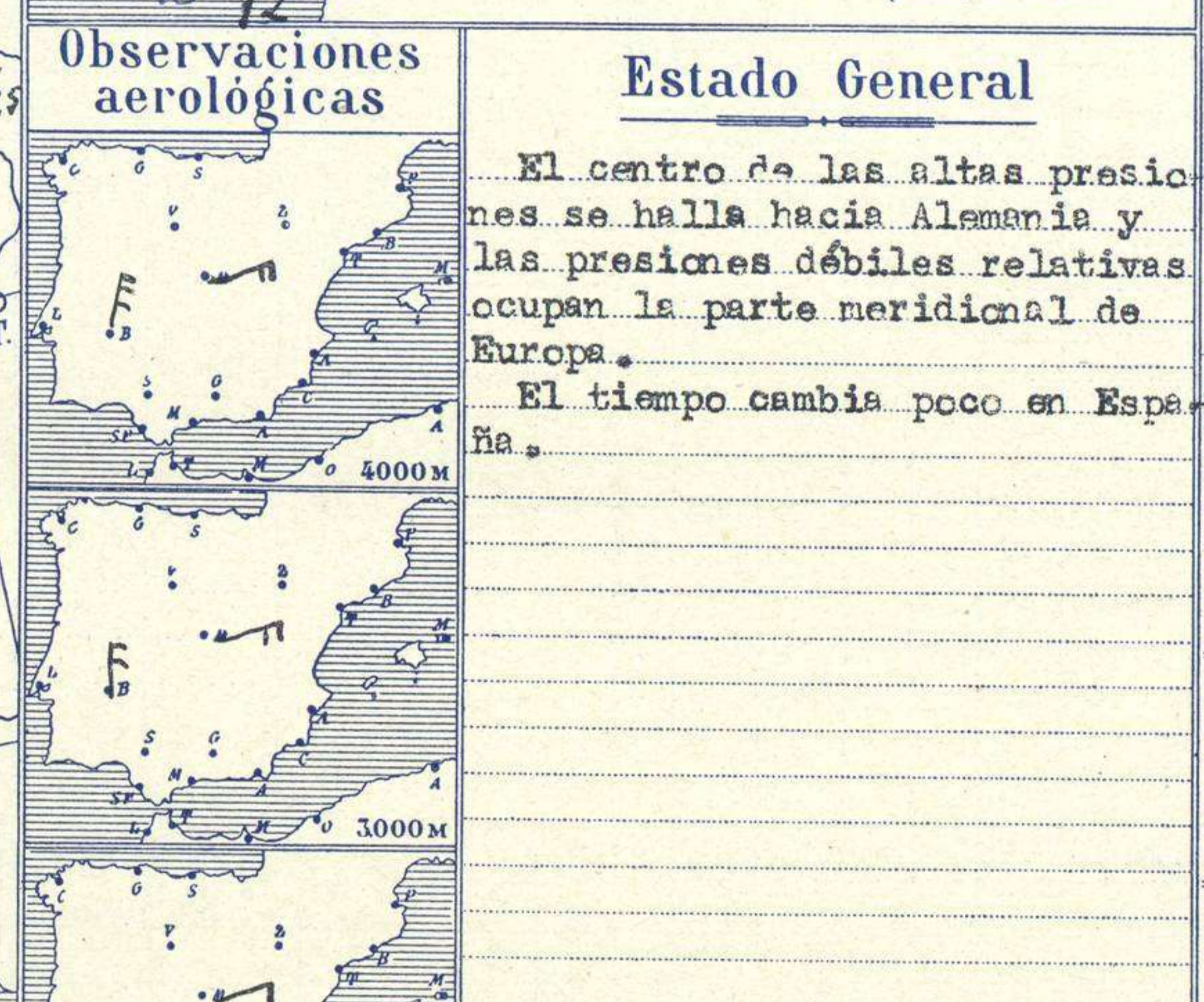
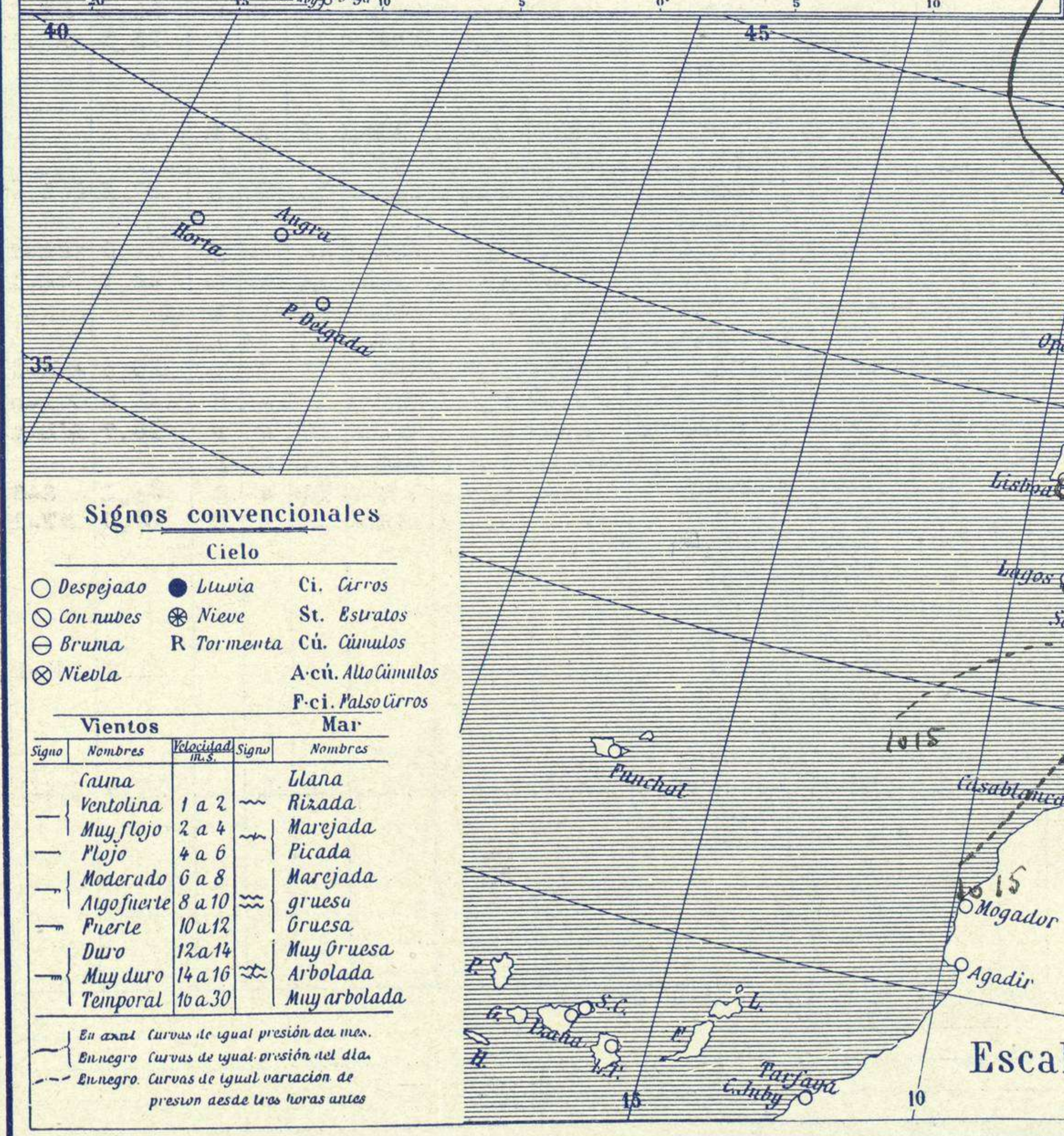
AÑO XXXV

Núm.º 330



Temperaturas extrema y Lluvia

Estaciones	Temperaturas		Lluvia
	Máx.	Mínim.	
La Coruña	15	7	
Santiago	13	5	
Pontevedra			
Lugo			
Orense			
Ciudad de León	17	10	1
Oviedo	13	8	2
Santander	14	11	2
Bilbao	14	11	8
San Sebastian	14	7	16
León	12	0	
Zamora	11	2	
Palencia	9	5	
Burgos			
Soria	10	4	0,3
Valladolid	12	4	
Salamanca	11	2	
Ávila	8	2	2
Segovia	10	3	5
Madrid	13	6	0,3
Toledo	14	5	
Guadalajara	14	5	1,3
Cuenca	12	4	5
Ciudad-Real	11	1	
Albacete	14	4	2
Cáceres	15	5	
Badajoz	17	3	
Vitoria			
Logroño	12	5	ip
Pamplona	13	4	2
Huesca	12	2	0,3
Zaragoza	13	7	1
Lérida			
Oerona	16	3	
Barcelona	18	15	
Tarragona	18	11	ip
Tortosa			
Teruel	10	3	7
Castellón	17	8	6
Valencia	16	6	11
Alicante	19	8	0,3
Murcia	18	1	3
Sevilla			
Córdoba	16	5	
Jaén	13	2	
Baeza	11	5	
Granada	15	3	
Huelva	21	9	
San Fernando	17	8	
Tarifa	16	11	
Algeciras			
Málaga	20	9	
Almería	18	12	
Palma	18	12	12
Ibiza			
Mahón	18	15	
Las Palmas			
Stº Cruz de T.	22	17	
Laguna			
Izaña			
Tetuán	19	5	
Melilla	18	11	0,3
Tánger			



Estado General

El centro de las altas presiones se halla hacia Alemania y las presiones débiles relativas ocupan la parte meridional de Europa. El tiempo cambia poco en España.

Signos convencionales

Cielo

- Despejado
- Lluvia
- con nubes
- Bruma
- ⊗ Niebla
- Ci. Cirros
- St. Estratos
- Cú. Cúmulos
- A-cú. Alto Cúmulos
- F-ci. Palso Cirros

Vientos

Signo	Nombres	Velocidad en m.s.	Signo	Nombres
—	Calma	1 a 2	—	Ulana
—	Ventolina	2 a 4	—	Rizada
—	Muy flojo	4 a 6	—	Marejada
—	Flojo	6 a 8	—	Picada
—	Moderado	8 a 10	—	Marejada gruesa
—	Algofuerte	10 a 12	—	Gruesa
—	Puerte	12 a 14	—	Muy gruesa
—	Duro	14 a 16	—	Muy arbolada
—	Muy duro	16 a 30	—	Muy arbolada
—	Temporal		—	

Mar

En azul Curvas de igual presión del mar.
En negro Curvas de igual presión del día.
En negro Curvas de igual variación de presión desde tres horas antes.

Observaciones en Madrid de 13^h del día 25 a 7^h del día 26

PARQUE DEL RETIRO (Altitud 667 m.)

Horas	Barómetro		Temperatura Cº	Humedad %	Viento Dirección	Lluvia Nieve mm	Estado del Cielo	Horas de insolación
	mm	milibaros						
13	710,8	947,7	11,4	67	Ca.L	0	Cub.	4-38
18	710,6	947,4	10,0	86	Ca.L	0	id.	Temperatura máxima 12,7 Id. mínima 5,8
1	709,6	946,1	8,0	85	NNE	1	C. nub.	Id. máxima normal 10,4 Id. mínima id. 2,3
7	708,8	945,0	6,3	84	NNK	2	id.	Id. normal media 6,6 Presión normal 705,7

Tiempo probable

EN LAS REGIONES.

Región	Probabilidad
I	
II	
III	
IV	
V	
VI	Vientos flojos de dirección variable y cielo nublado.
VII	Ligeras lluvias en Andalucía.
VIII	
IX	
X	
XI	
XII	

Temperaturas y Estado del cielo a 8^h

Escala de 1:13.500,000

OBSERVACIONES DE ESPAÑA

ESTACIONES	PRESIÓN MILIBARES			VIENTO	TEMPE. RATU. RA	TIEMPO	NUBES	MAR	DIRECCIÓN Y FUERZA DEL VIENTO Á							
	á O°	N. M. G. N.	VARIACIÓN						OBSERVACIONES Á 7h.							
	N. M. G. N.	VARIACIÓN	C.	D. y F.	C.	Comienza Lluvia	Humedad %	PRESENTE	PASADO	250	500	1000	2000	3000	4000	5000
	OBSERVACIONES Á 7h.															
La Coruña	26,3	0,2	6	SE-1	7		N		3	OBSERVACIONES Á 7h.						
Gijón	27,5	1,1	5	SSE-2	11		N		2							
Santander	27,8	0,7	5	SE-1	11		N									
Valladolid	26,3	0,1	6	N-1	5		N									
Zaragoza		0,3	3	W-2	8		N									
Barcelona	20,3	0,2	7	NE-5	17		N			NE-7	NE-8	NNE-8				
Tortosa																
Mahón	18,4	0,3	6	NE-3	17		N									
Madrid	24,2	0,0	0	NNE-3	6		N				E-3	NNE-3	NNE-4	NNE-5	NNE-5	
Badajóz	23,9	0,4	5	E-0	7		D				NE-4	NNE-2	NW-3	N-6	N-9	
Alicante	16,2	0,9	7	NNE-4	14		LI		3							
Granada	22,5			NE-3	4		D									
Sevilla	26,2	0,0	0	E-4	5		N									
Almería	18,5	0,3	8	Cal-o	13		N		1							
Málaga	18,6	0,1	7	Cal-o	10		D		1							
S. Fernando	21,5	0,4	6	N-1	10		D		4							
Melilla	19,1	0,4	7	W-3	13		N		2							
Tetuán	19,8	0,3	4	NW-4	8		D									
S. C. de Tenerife	09,3	0,0	4	N-1	19		N		2							
Izaña	20,5	0,7	5	NNE-1	13		N									
	OBSERVACIONES Á 18h.															
La Coruña	20,8	0,1	4	NE-2	14		N		3	de ayer.						
Gijón	20,7	0,7	4	NE-5	13		NE		2							
Santander																
Valladolid	28,3	0,0	0	Cal-o	9		N									
Zaragoza		0,4	8	SW-1	9		D									
Barcelona	22,9	0,1	4	Cal-o	19		N									
Tortosa	24,1	0,0	0	NNE-4	13		N									
Mahón																
Madrid	25,7	0,3	2	Cal-o	10		N									
Badajóz	24,3	0,3	6	Cal-o	13		D									
Alicante	19,4	1,3	5	SW-2	14		N		2							
Granada																
Sevilla	23,6	0,7	5	NE-1	14		D									
Almería	21,8	0,3	5	Cal-o	14		D		1							
Málaga	24,6	0,0	0	N-2	9		N									
S. Fernando	23,7	0,0	5	WNW-1	14		D		1							
Melilla	22,0	0,7	5	W-2	15		D		4							
Tetuán	22,1	0,3	5	W-3	13		D									
S. C. de Tenerife	11,3	0,5	6	NE-3	20		N		2							
Izaña	23,4	0,0	0	NNE-1	12		D									

NOTICIAS

... Expresado en medias horas antes observación.
 ... D Despejado ó semidespejado - N Nuboso ó cubierto - NB Niebla ó brumas - A Aguaceros - L Llovinas - LL Lluvia - G Granizo (sin truenos) - An Aguanieve - nv Nieve - T Tormenta.
 ... D Despejado ó semidespejado - N Nuboso - NC Cubierto constantemente - NB Niebla ó bruma - A Aguaceros - L Llovinas - G Granizo (sin truenos) - T Tormenta.
 ... Sobre el nivel del mar.