

INSTITUTO GEOGRÁFICO Y CATASTRAL

BOLETÍN DEL SERVICIO METEOROLÓGICO

AÑO XXXV
Nim.º 287

1927
14 de Octubre

OBSERVACIONES DEL EXTRANJERO

ESTACIONES	PRESIÓN MILIBARES			VIENTO	TEMPERATURA	TIEMPO		PRESIÓN MILIBARES			VIENTO	ESTACIONES	PRESIÓN MILIBARES			VIENTO	TEMPERATURA	TIEMPO		PRESIÓN MILIBARES			VIENTO		
	á O. N. M. G. N.	VARIACIÓN	C.			D. y F.	PRESENTES	PASADOS	á O. N. M. G. N.	D. y F.			á O. N. M. G. N.	VARIACIÓN	C.			D. y F.	PRESENTES	PASADOS	á O. N. M. G. N.	D. y F.			
ISLANDIA													De Bild												
Seydisfjord													Le Helder												
Reykjavik													Flesinga												
Vestmanna													Bruselas	1013,0	?	?	NE-1	9	N	NB					
Thorshavn													Zurich												
Stensele	1022,2	1,3	1	Cal-o	-9	D	?	1016,7	Cal-o	Berna															
Ostersund	23,1	2,7	1	NE-1	-4	N	rv	13,4	NE-1	Ginebra															
Hernosand	19,3	2,7	1	NW-2	-1	D	LL	10,1	N-1	Lugano															
Sarna	18,3	2,0	1	Cal-o	-1	N	N	10,1	Cal-o	Calais	13,0	0,0	0	NE-2	9	N									
Karlstad	16,2	2,7	1	NE-3	13	N	NB	11,9	SW-1	Abbeville	13,1	-0,5	6	Cal-o	9	?									
Estocolmo	11,5	3,3	1	NE-4	4	N	LL	12,2	SSW-1	El Havre	12,5	-1,0	8	Cal-o	9	N									
Jonkoping	11,4	1,3	4	NW-4	7	LL	LL	12,6	S-1	Maguncia	13,7	-2,5	6	Cal-o	6	N									
Wisby	09,1	0,7	4	NE-4	6	LL	LL	15,1	S-2	Brest															
Kalmar										Lorient															
Bronno										Rennes	12,5	-4,5	6	NNE-1	1	N									
Vallersund										Argentan	12,6	-1,5	6	Cal-o	8	N									
Kinn	14,9	1,0	4	NE-5	8	D	D	03,6	Cal-o	Paris															
Dombaas	16,8	2,5	4	E-1	0	D	D	12,0	Cal-o	Nancy															
Utsire	14,2	0,5	4	N-3	?	N	?	13,1	N-3	Estrasburgo	14,2	-1,0	6	Cal-o	8	NB									
Faerder	14,2	2,5	1	NNE-5	7	N	N	11,0	?	Tours	12,9	-0,5	6	NNE-3	7	NB									
Lister										Dijon	11,7	-0,5	6	Cal-o	8	N									
Skagen	11,3	0,7	4	NE-2	9	N	A			Rochefort	09,3	?	?	NE-2	9	NB									
Hanstholm	09,3	0,7	4	NE-1	10	LL	LL	09,5	?-1	Clermont	13,9	-0,5	6	Cal-o	5	NB									
Blaavands	09,8	-1,5	6	NNE-3	10	A	A			Lyon	12,9	-0,5	8	Cal-o	7	NB									
Copenhague	10,7	-0,7	5	Cal-o	8	NB	LL			Burdeos	08,3	-0,5	7	NE-1	7	NB									
Hammershus	10,5	-1,3	5	WSW-3	8	N	N			Bayona															
Lerwick	19,1	1,0	1	N-3	7	N	LL			Tolosa	08,5	-1,0	7	Cal-o	10	N									
Stornoway	22,3	0,0	0	NNW-2	6	D	D	22,1	NNW-2	Marignane	12,4	-0,5	7	E-3	13	N									
Wick										Perpignan	09,4	-1,5	6	Cal-o	13	N									
Aberdeen	19,1	-0,5	5	N-2	9	N	LL	18,7	NW-3	Ajaccio	13,4	0,0	0	Cal-o	15	D									
Malin Head										Oporto	04,2	-0,5	5	Cal-o	16	N	LL	07,0	S-1						
Renfrew	19,4	0,5	1	Cal-o	3	NB	NB			Coimbra	04,4	0,0	0	SE-1	14	N	LL	07,0	ESE-2						
Tynemouth	17,0	0,0	0	N-3	9	N	LL			Lisboa	05,0	0,0	0	S-1	16	LL	LL	06,9	SW-5						
Blacksod	21,0	-0,5	7	N-5	11	N	N	23,2	NW-4	Lagos	05,2	-1,0	5	NW-2	18	N	A	07,9	SSW-3						
Donaghadee	19,4	0,5	4	N-2	11	D	D	20,2	NW-3	Funchal															
Holyhead	17,2	0,5	4	NE-3	12	LL	N	19,3	NW-4	Horta															
Cranwell										Turin															
Yarmouth	13,6	?	?	NW-2	9	N	?	17,5	NW-2	Milan															
Valentia	18,8	-0,5	5	NE-3	11	N	N	23,1	N-3	Padua															
Pembroque	15,3	-0,5	6	NNW-3	11	N	LL			Venecia															
Ross-on-Wye	15,6	0,5	4	E-3	9	N	LL			Genova															
Londres	14,8	0,0	0	Cal-o	7	NB	NB	18,7	Cal-o	Florenca															
Scilly										Liorna															
Plymouth	14,2	-0,5	5	NE-1	11	N	LL	19,4	NNE-1	Ancona															
Calshot	14,2	-1,0	8	N-2	9	N	LL	19,0	Cal-o	Zara															
Quernsey	13,5	-1,0	6	NNW-3	11	N	N	18,6	E-3	Roma															
Borkum	?	0,0	0	NW-2	11	N	?	12,6	NW-1	Magdalena															
Loningen	11,4	-0,7	7	WSW-1	9	N	N	15,9	SW-1	Taranto															
Hamburgo	10,7	0,0	0	WSW-2	8	NB	NB	16,3	S-3	Mesina															
Swinemunde	11,8	0,0	0	Cal-o	4	N	A	19,4	Cal-o	Tanger	09,6	-0,5	8	S-3	19	N	N								
Danzig	13,5	-1,3	5	SSW-2	5	LL	LL	19,5	S-3	Oran															
Memel	11,0	-2,0	5	W-6	9	LL	LL	19,9	SW-1	Argel															
Aquisgran	12,7	?	?	Cal-o	8	NB	N	17,0	W-2	Bizerta															
Magdeburgo	13,0	0,0	0	W-1	6	N	NB	17,8	ESE-1	Tunez	13,3	-0,5	6	Cal-o	18	N									
Berlin	10,2	0,0	0	SW-2	5	N	N			Rabat	09,0	-0,5	7	SW-2	19	N									
Dresde	12,9	-0,7	5	SSE-3	4	N	N	18,6	SE-1	Fez															
Breslau	14,2	1,3	2	ESE-1	3	N	NB	20,5	ESE-1	Tazza															
Francfort	13,3	0,7	4	Cal-o	8	N	N	17,1	S-1	Sfax															
Carlsruha	13,1	-0,7	5	Cal-o	9	NB	NB	16,7	E-2	Casablanca	09,8	-0,5	7	SW-1	19	N									
Munich	14,2	0,0	0	SW-2	8	NB	NB	18,1	S-1	Mequinez															
Posen										Agadir															
Varsovia																									
Cracovia																									
Viena																									
Praga																									
Buda-Pest																									

RADIOGRAMAS TRANSMITIDOS DESDE BARCOS

DIA	HORA	LAT. N	LONG. W	PRES. M.	VIENTO
13	18	56,0	14,2	1026,0	WNW-3
13	18	49,8	12,8	1021,0	NE-4

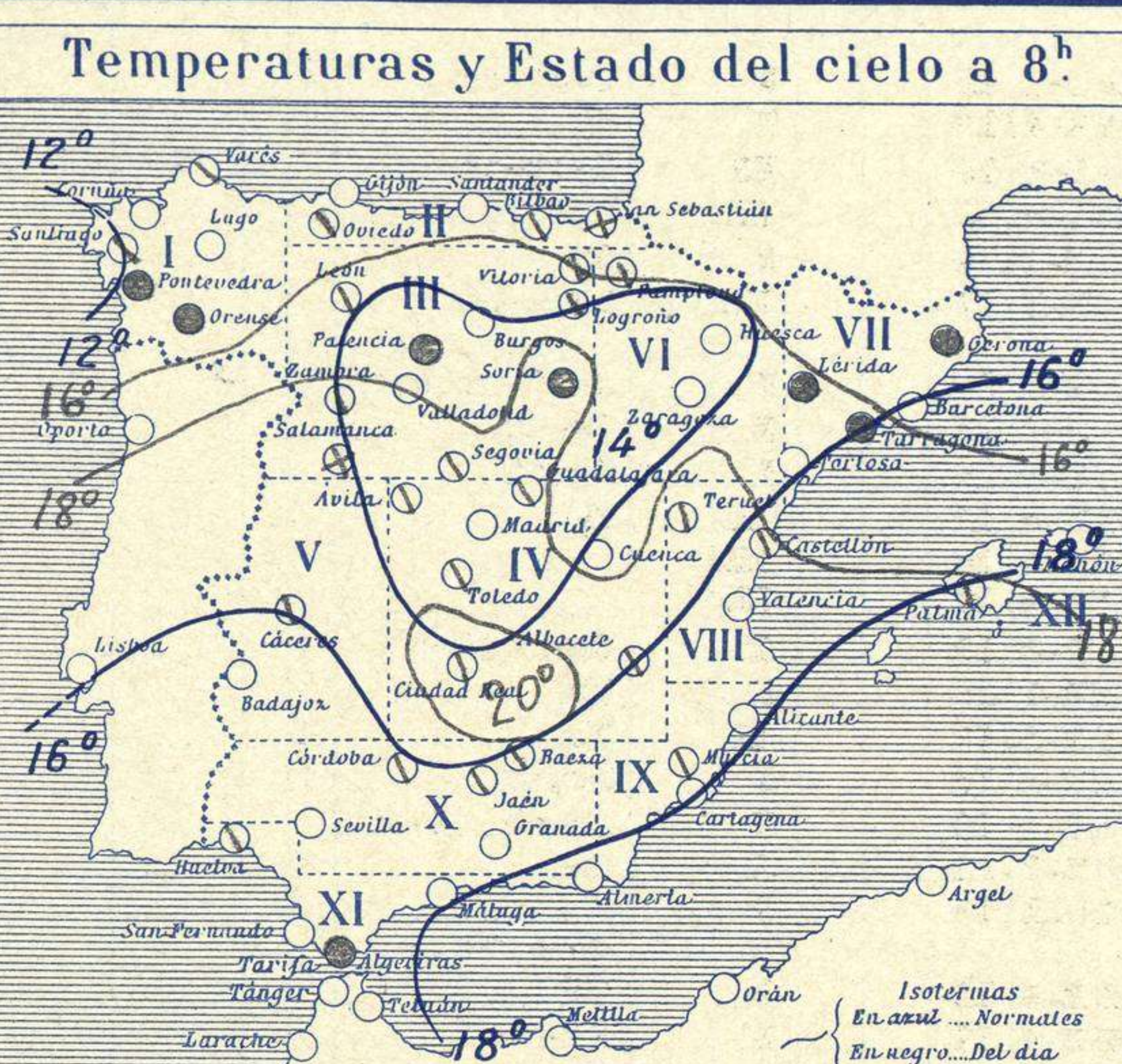
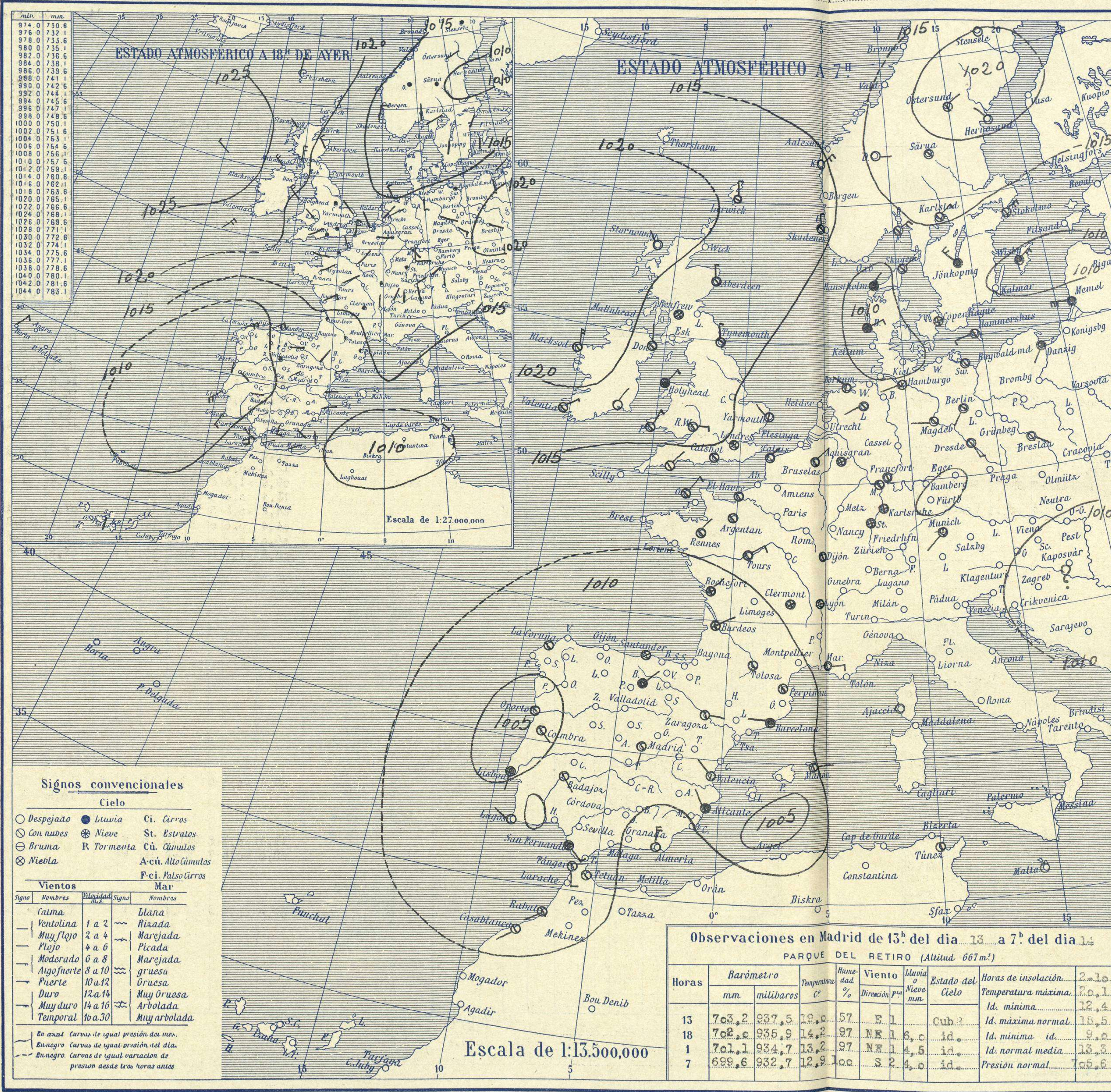


SERVICIO METEOROLÓGICO ESPAÑOL.

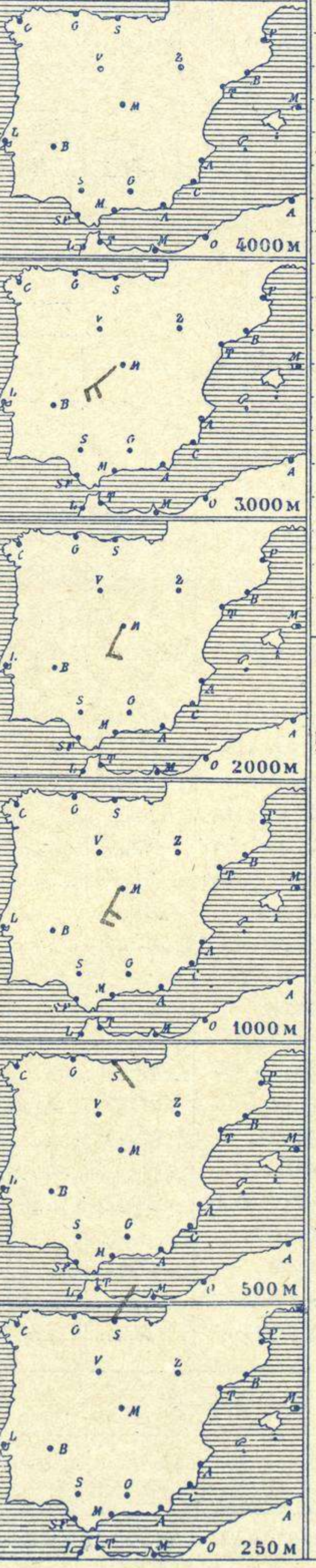
Boletín del Viernes 14 de Octubre de 1927

AÑO XXXV

Núm.º 287



Observaciones aerológicas



Estado General

La perturbación atmosférica del occidente de la península Ibérica, invade España, generalizándose las lluvias de carácter tormentoso.

Tiempo probable

Vientos flojos de dirección variable y tiempo de aguaceros tormentosos.

Temperaturas y Estado del cielo a 8h

Estaciones	Temperaturas		Lluvia
	Máx.	Mínim.	
La Coruña	22	12	
Santiago	25	12	
Pontevedra	26	13	15
Lugo			
Orense	26	16	4
Oijón	18	16	
Oviedo	19	14	
Santander	19	14	
Bilbao	19	11	
San Sebastian	22	11	
León	20	9	0,3
Zamora	25	8	
Palencia	23	12	3
Burgos	21	9	2
Soria	20	7	4
Valladolid	23	11	6
Salamanca	22	9	7
Ávila	17	16	9
Segovia	23	11	16
Madrid	20	12	15
Toledo	24	12	8
Guadalajara	21	12	
Cuenca	19	16	7
Ciudad-Real	23	12	6
Álbacete	21	13	1
Cáceres	20	14	3
Badajoz	21	15	3
Vitoria	23	6	1
Logroño	21	8	1p
Pamplona	22	9	2
Huesca	21	12	0,3
Zaragoza	21	13	1
Lérida			
Oerona	23	9	2
Barcelona	23	17	8
Tarragona	21	16	23
Tortosa			
Teruel	20	12	9
Castellón	23	15	9
Valencia	21	15	1p
Alicante	24	15	1p
Murcia	23	15	
Sevilla			
Córdoba	26	15	7
Jaén	26	14	1
Baeza	25	14	2
Granada	26	14	11
Huelva	22	16	13
San Fernando	27	17	6
Tarifa			
Algeciras	20	16	5
Málaga	23	17	68?
Almería	28	18	0,3
Palma	26	15	
Ibiza			
Mahón	22	15	
Las Palmas			
Sª Cruz de T.	21	20	1p
Laguna	23	14	
Lanzarote			
Tetuán	22	16	?
Melilla	23	20	4
Tánger			

Observaciones en Madrid de 13h del día 13 a 7h del día 14

PARQUE DEL RETIRO (Altitud 667m²)

Horas	Barómetro		Temperatura	Humedad	Viento	Lluvia	Estado del Cielo	Horas de insolación
	mm	milibaros						
13	763,2	937,5	19,0	57	E 1		Cub.º	2,10
18	762,0	935,9	14,2	97	NE 1 3,0		id.	2,01
1	761,1	934,7	13,2	97	NE 1 4,5		id.	1,85
7	699,6	932,7	12,9	100	S 2 4,0		id.	1,32

Id. mínima: 12,4
Id. máxima normal: 18,5
Id. mínima id.: 9,0
Id. normal media: 13,2
Presión normal: 760,0

Signos convencionales

Cielo	
○ Despejado	● Lluvia
○ Con nubes	● Nieve
○ Bruma	R Tormenta
○ Niebla	Acñ. Alto cúmulos
	F. ci. P. Alto cúmulos

Vientos	
Signo	Nombres
—	Calma
—	Ventolina
—	Muy flojo
—	Flojo
—	Moderado
—	Algo fuerte
—	Duro
—	Muy duro
—	Temporal

Mar	
—	Ilana
—	Rizada
—	Marejada
—	Picada
—	Marejada gruesa
—	Muy gruesa
—	Arbolada
—	Muy arbolada

En azul Curvas de igual presión del mar.
En negro Curvas de igual presión del día.
En negro Curvas de igual variación de presión desde tres horas antes.

