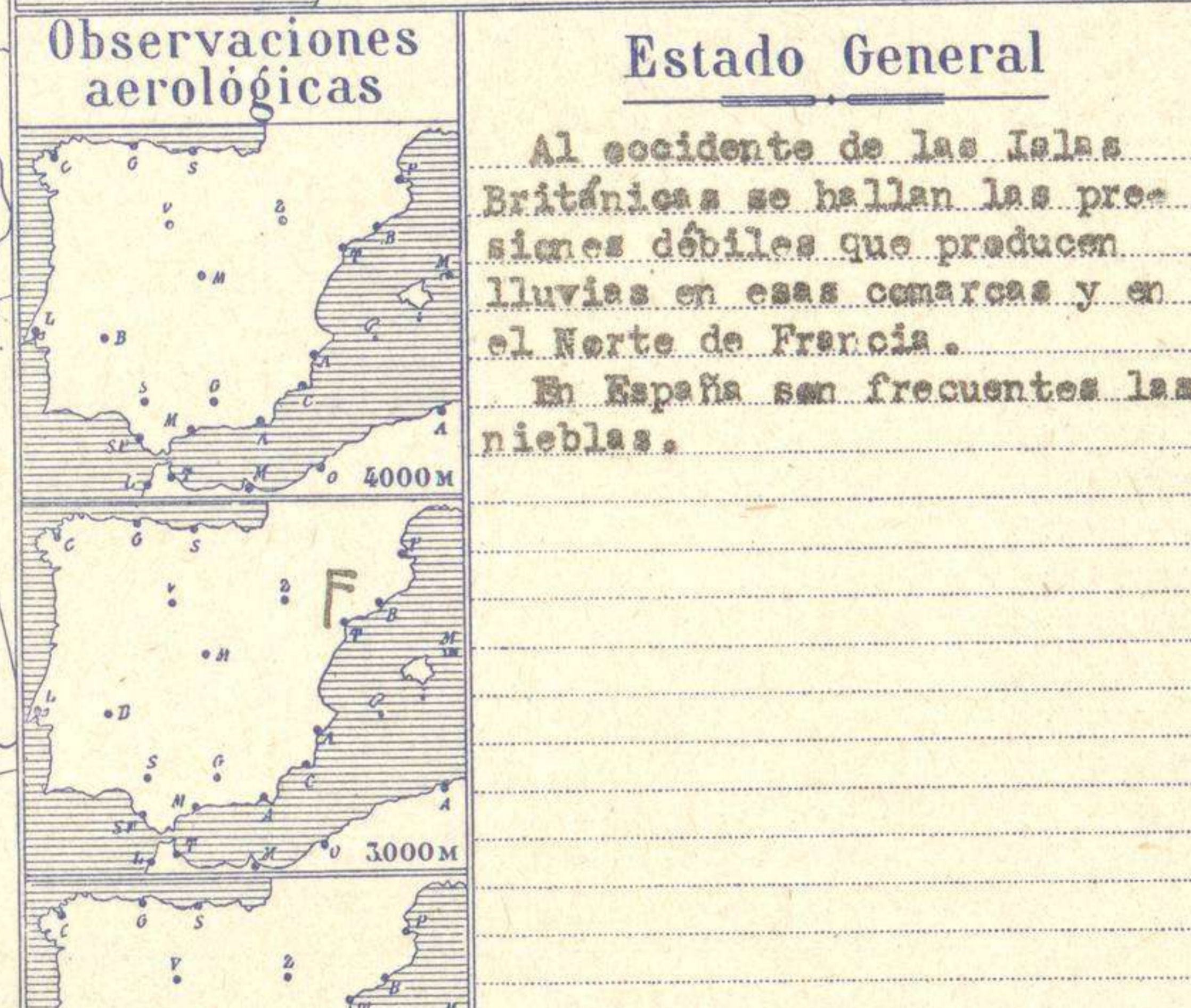
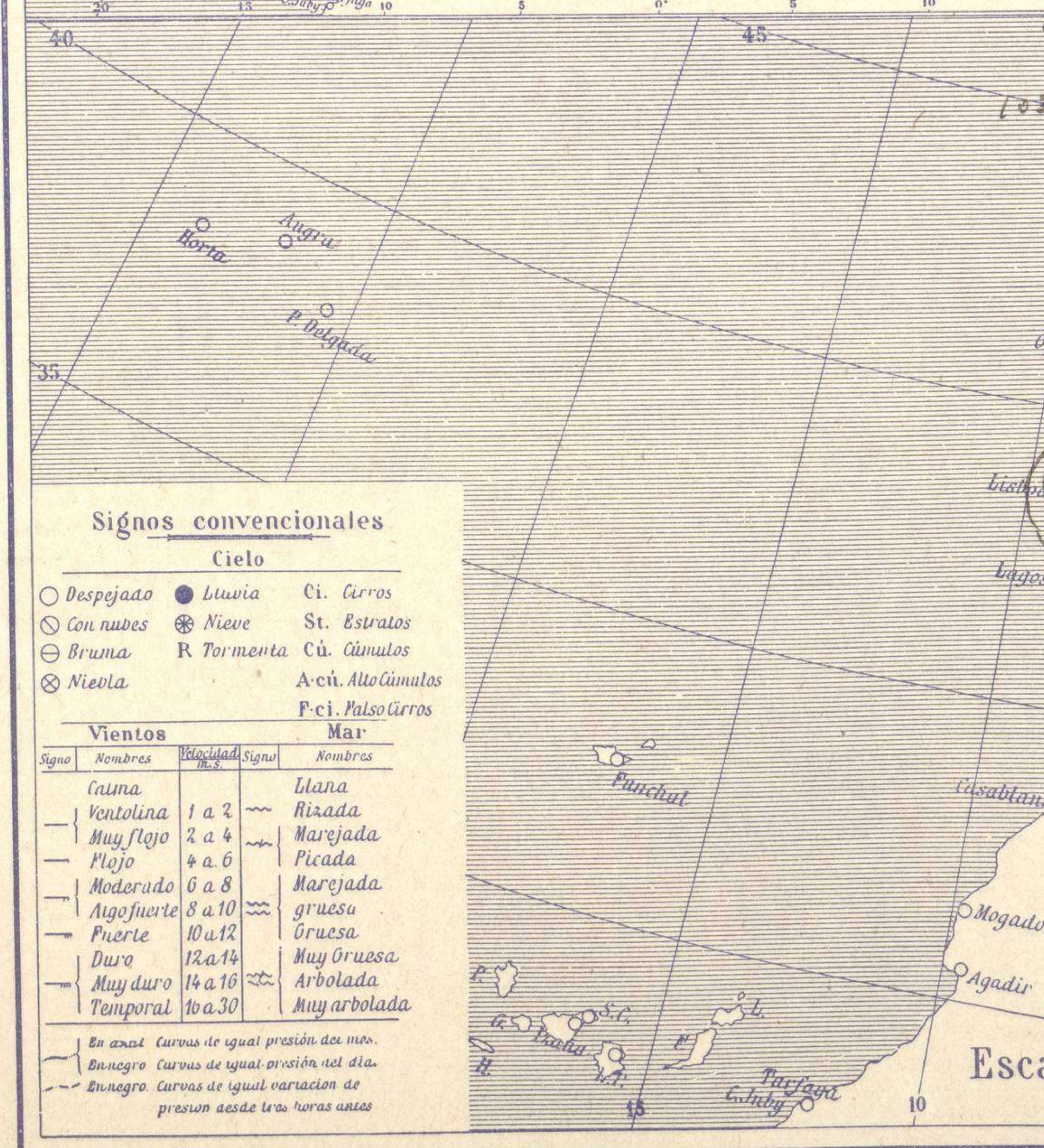


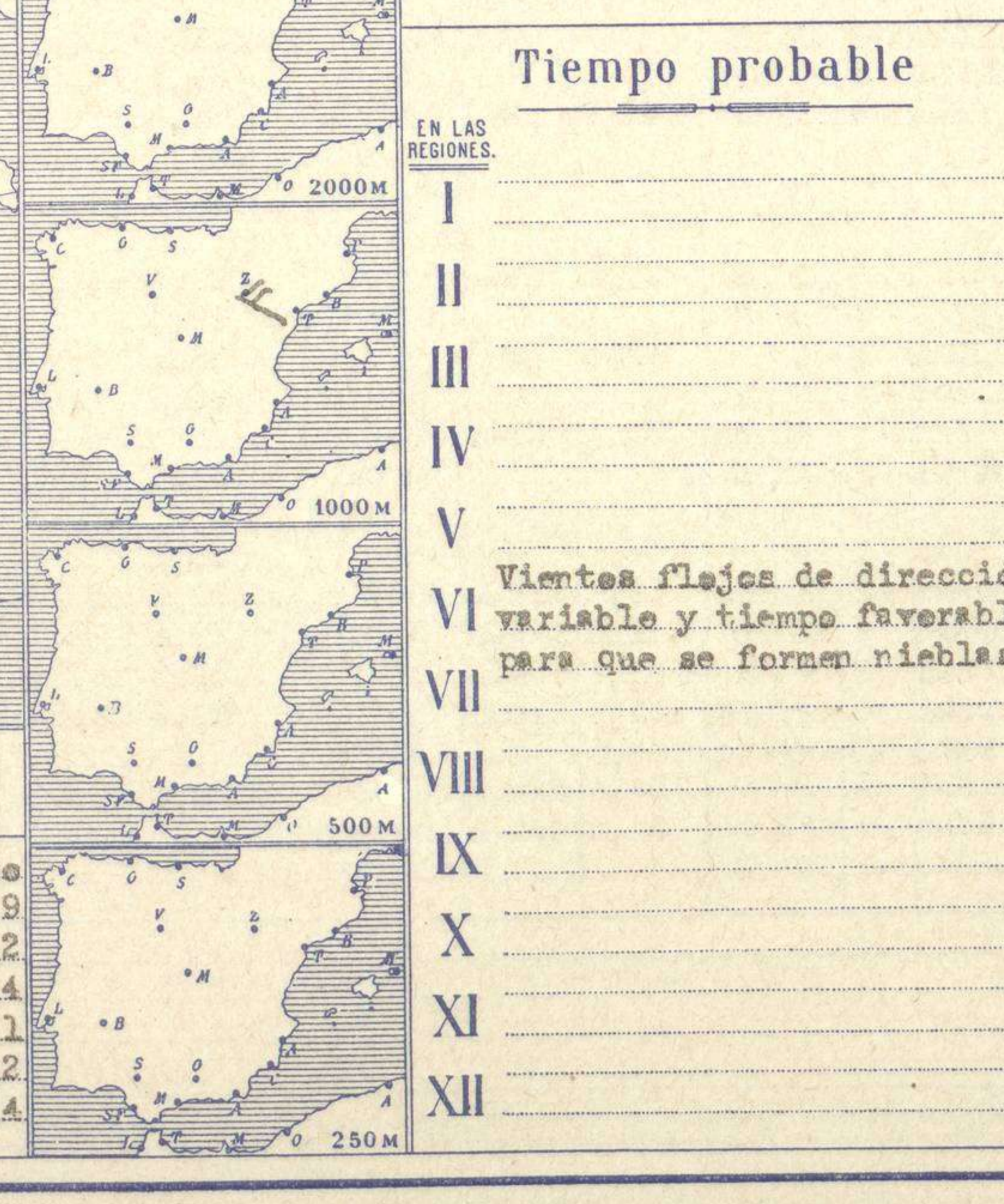
Temperaturas extrema y Lluvia

Estaciones	Temperaturas		Lluvia
	Máx.	Mínim.	
La Coruña			
Santiago	10	7	
Pontevedra			
Lugo			
Orense			
Oijón			
Oviedo	12	8	
Santander			
Bilbao			5
San Sebastian	14	8	
León			5
Zamora	13	4	
Palencia			3
Burgos	8	0	
Soria	12	1	
Valladolid	11	3	
Salamanca	11	3	
Ávila	13	1	0.3
Segovia	9	1	
Madrid	9	1	
Toledo	9	1	0.3
Guadalajara	11	1	0.3
Cuenca	14	1	
Ciudad-Real	15	2	
Albacete			2
Cáceres	11	1	0.3
Badajoz	10	5	0.6
Vitoria	7	2	0.2
Logroño	14	1	
Pamplona			1
Huesca	14	2	
Zaragoza	14	1	
Lérida			
Oerona	14	0	
Barcelona	17		
Tarragona	12	7	
Tortosa			3
Teruel			
Castellón	12	6	
Valencia	19	6	
Alicante	14	4	
Murcia	12	2	
Sevilla	18	4	
Córdoba	11	3	
Jaén	13	6	
Baeza	13	5	
Granada	14	2	
Huelva	18		
San Fernando			
Tarifa	16	12	
Algeciras			
Málaga			
Almería			
Palma			
Ibiza			
Mahón			
Las Palmas			
St. Cruz de T.			
Laguna			
Izaña			
Tetuán	19	4	
Melilla			
Tánger			7



Estado General

Al occidente de las Islas Británicas se hallan las presiones débiles que producen lluvias en esas comarcas y en el Norte de Francia. En España son frecuentes las nieblas.



Tiempo probable

EN LAS REGIONES.

- I
- II
- III
- IV
- V
- VI
- VII
- VIII
- IX
- X
- XI
- XII

Vientos flojos de dirección variable y tiempo favorable para que se formen nieblas.

Observaciones en Madrid de 13^h del día 20 a 7^h del día 21

PARQUE DEL RETIRO (Altitud 667m²)

Horas	Barómetro		Temperatura C°	Humedad %	Viento Dirección pr.	Lluvia Nieve mm	Estado del Cielo	Horas de insolación	Temperatura máxima	Id. mínima	Id. máxima normal	Id. mínima id.	Id. normal media	Presión normal
	mm	milibaros												
13	715.2	953.3	3.4	98	Cal	0	Cub	0.50	4.9	-1.2	9.4	1.1	5.2	707.4
18	714.5	952.6	3.1	100	Cal	0	id.							
1	714.6	952.7	3.1	100	Cal	0	id.							
7	713.8	951.7	3.1	100	Cal	0	id.							

Signos convencionales

Cielo

- Despejado
- Lluvia
- con nubes
- Bruma
- ⊗ Niebla
- Ci. Cirros
- St. Estratos
- Cú. Cúmulos
- A.cú. Alto Cúmulos
- F.ci. Palso Cirros

Vientos

Signo	Nombres	Velocidad m/s	Signo	Nombres
—	Galana	1 a 2	—	Llana
—	Ventolina	2 a 4	—	Rizada
—	Muy flojo	4 a 6	—	Marejada
—	Flojo	6 a 8	—	Picada
—	Moderado	8 a 10	—	Marejada gruesa
—	Algo fuerte	10 a 12	—	Gruesa
—	Fuerte	12 a 14	—	Muy gruesa
—	Muy fuerte	14 a 16	—	Arbolada
—	Temporal	16 a 30	—	Muy arbolada

En azar Curvas de igual presión del día.
En negro Curvas de igual presión del día.
En negro Curvas de igual variación de presión desde las horas unidas.

Escala de 1:13.500,000

Escala de 1:27.000,000

Escala de 1:250,000

