

INSTITUTO GEOGRÁFICO

BOLETÍN DEL SERVICIO METEOROLÓGICO

AÑO XXXIII
Nim.º 241.

1925

OBSERVACIONES DEL EXTRANJERO

29 de Agosto

ESTACIONES	PRESIÓN MILIBARES					VIENTO		TEMPE- RATURA C.	TIEMPO		PRESIÓN MILIBARES					VIENTO		TEMPE- RATURA C.	TIEMPO		PRESIÓN MILIBARES					VIENTO		
	a O. N. M. G. N.		VARIACIÓN	C	D. y F.	C.	D. y F.		C.	D. y F.	C.	a O. N. M. G. N.		VARIACIÓN	C	D. y F.	C.		D. y F.	C.	D. y F.	a O. N. M. G. N.		VARIACIÓN	C	D. y F.	C.	D. y F.
	PRESENTE	PASADO										PRESENTE	PASADO									PRESENTE	PASADO					
	OBSERVACIONES A 7 ^h					OBSERVACIONES A 18 ^h					OBSERVACIONES A 7 ^h					OBSERVACIONES A 18 ^h												
EUROPA SEPTENTRIONAL	Bronnó	1001,3	-3,5	5	SE-4	14	N	A			1022,9	0,4	4	WSW-6	16	N			1023,5	WSW-5								
	Hernosánd	10,1	-1,3	5	Cal-o	11	NB	N			24,9	0,0	0	Cal-o	15	N												
	Estocolmo	11,7	-1,3	5	Cal-o	16	D	D			24,7	-0,1	6	Cal-o	15	LL			25,4	WNW-1								
	Karlstad	09,5	-1,3	5	S-3	15	N	N			25,7	0,0	0	WNW-4	16	N			26,3	Cal-o								
	Wisby	12,5	0,0	0	WSW-1	17	D	N			26,9	0,3	4	WNW-2	13	N												
	Utsire	06,4	0,5	4	W-5	13	N	LL			22,5	0,5	4	?-?	15	N			23,1	WNW-2								
	Lister	06,6	-2,0	5	W-6	15	LL	LL											25,7	Cal-o								
	Skagen	10,7	0,0	0	SSW-3	14	N	N																				
	Hansthoim	09,9			SSW-3	16	N																					
	Copenhagus	16,5	-?		WSW-3	15	N	?																				
	FRANCIA																											
	KÖPING	12,7	0,7	4	SW-2	14	N	N			26,2	0,1	4	Cal-o	15	N			24,6	Cal-o								
	Westmannö	02,1	2,0	4	NW-7	9	NB	LL																				
	Seydisfjord																											
	Reykjavik	09,9	4,7	1	NW-4	9	N	N			28,3	0,3	4	WSW-1	15	N												
	Thorshavn	988,5	1,3	4	WNW-5	10	LL	LL			26,5	0,7	1	NNW-0	16	D			25,0	Cal-o								
	Lerwick	98,4	-2,0	5	SW-6	12	A	A			28,3	0,3	4	NNW-2	13	D			27,0	NNW-2								
	Stornoway	1006,6	1,0	4	W-6	12	A	A																				
	Aberdeen	10,7	0,0	0	WSW-4	13	D	D																				
	Malin Head	17,5	0,5	1	W-7	13	N	N																				
	Renfrew	15,4	1,0	4	W-6	12	N	A																				
	Tynemouth																											
	Blacksod-Point	22,4	0,5	1	W-4	14	N	N																				
	Holyhead	22,5	1,0	4	W-4	14	N	A																				
	Cranwell	21,1	1,0	1	W-4	17	N	N																				
	Yarmouth	20,3	-0,5	5	NE-2	17	N	D																				
	Valentia	26,7	0,5	1	NW-3	14	N	N																				
	Pembroque	24,7	0,5	1	W-2	16	N	N																				
	Ross-on-Wye	22,4	0,0	0	SW-1	16	D	D																				
	Londres	23,2	0,5	4	W93	17	N	N																				
	Scilly	26,8	0,0	0	WNW-3	15	N	N																				
	Calshot	24,5	0,0	0	W-3	17	N	N																				
	Jersey	26,7	-0,5	7	W-4	14	LL	LL																				
	Borkum	17,1	-0,7	5	WSW-3	17	N	N																				
	PORTUGAL																											
	WENTINGEN	20,9	-2,0	8	SW-1	14	N	D																				
	Hamburgo	18,7	-0,7	5	WSW-3	14	N	N																				
	Swinemunde	17,9	0,0	0	W-1	14	D	D																				
	Memel	12,2	0,7	1	WNW-2	17	N	N																				
	Aquisgrán	24,1	0,0	0	SSW-4	14	N	D																				
	Magdeburgo	21,7	0,0	0	W-3	15	N	D																				
	Berlin	20,6	0,7	2	WNW-2	14	N	D																				
	Dresde	22,2	1,3	1	W-2	14	N	LL																				
	Breslau																											
	Francfort	24,9	0,7	1	SSW-1	14	NB	N																				
	Karlsruhe	24,1	0,0	0	SSW-1	17	N	N																				
	Munich	25,9	0,0	0	SW-1	14	N	N																				
	Viena																											
	Danzig	15,5	0,0	0	W-4	16	LL																					
	Posen																											
	Varsovia																											
	Cracovia																											
	Lemberg																											
	PAISES BAJOS																											
	De Bild	20,7	0,0	0	SW-4	15	11	N																				
	Le Helder	18,2	0,0	0	WSW-5	17	N	N																				
	Flesinga	22,3	0,0	0	SSW-4	16	N	N																				
	Bruselas	23,8	0,0	0	SW-3	14	NB	N																				
	Zurich	25,9	0,7	1	SE-0	14	NB	N																				
	Berna	25,8	0,0	0	SE-0	12	NB	N																				
	Ginebra	25,5	0,0	0	SSE-0	14	D	D																				
	Lugano	21,4	1,3	1	N-0	14	D	D																				
	Wick	05,6	-1,5	5	WSW-4	12	N	N																				
	Donaghadee	19,6	1,5	1	W-3	13	N	N																				
	Plymouth	26,0	1,0	1	NW-3	16	11	LL																				
	Stensele	08,5	-2,7	5	S-2	12	N	N																				
	Ostersund	08,6	-2,0	5	SE-3	12	N	N																				
	Sarna	05,9	-2,0	5	Cal-o	10	N	N																				
	FRANCIA																											

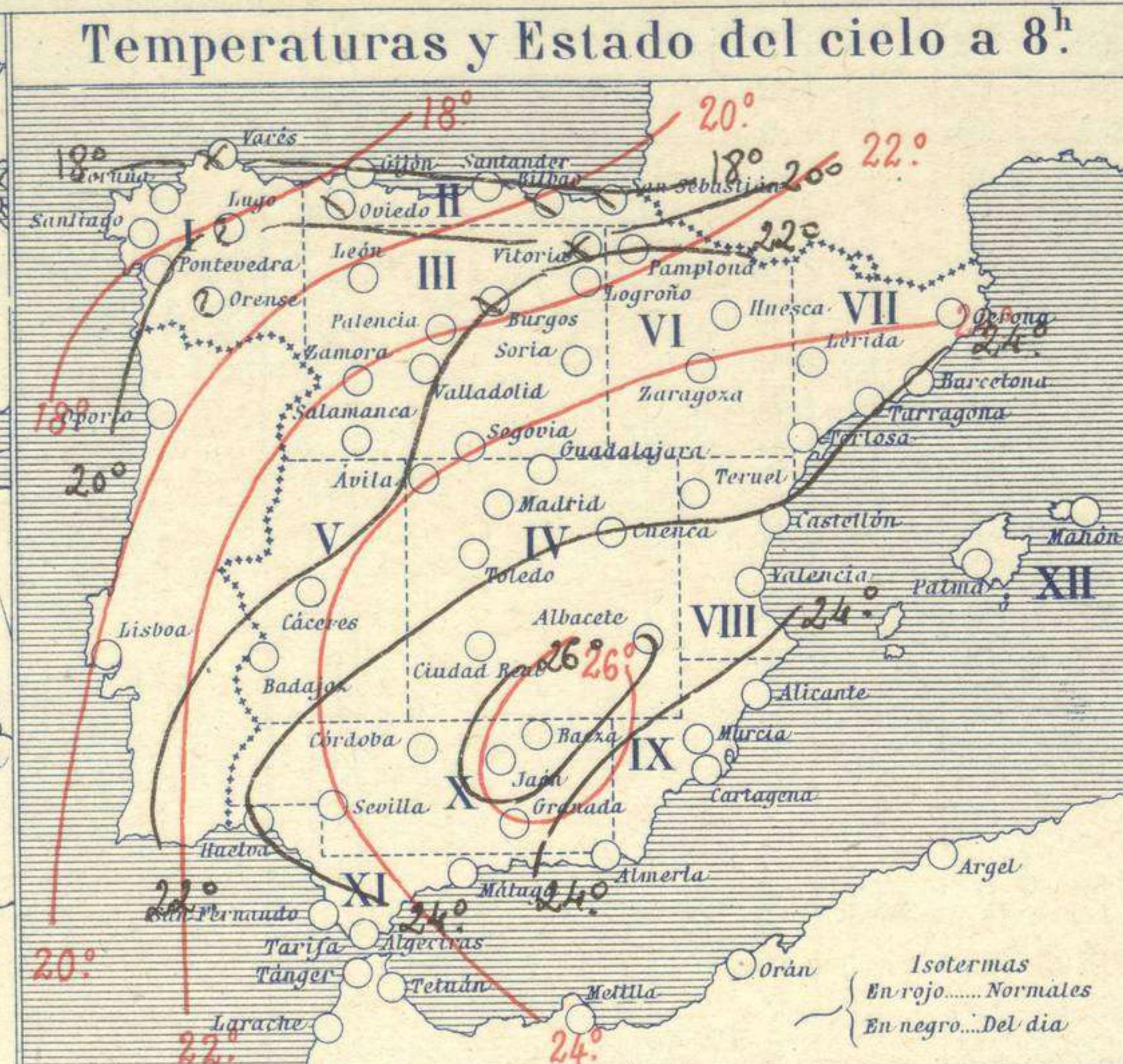
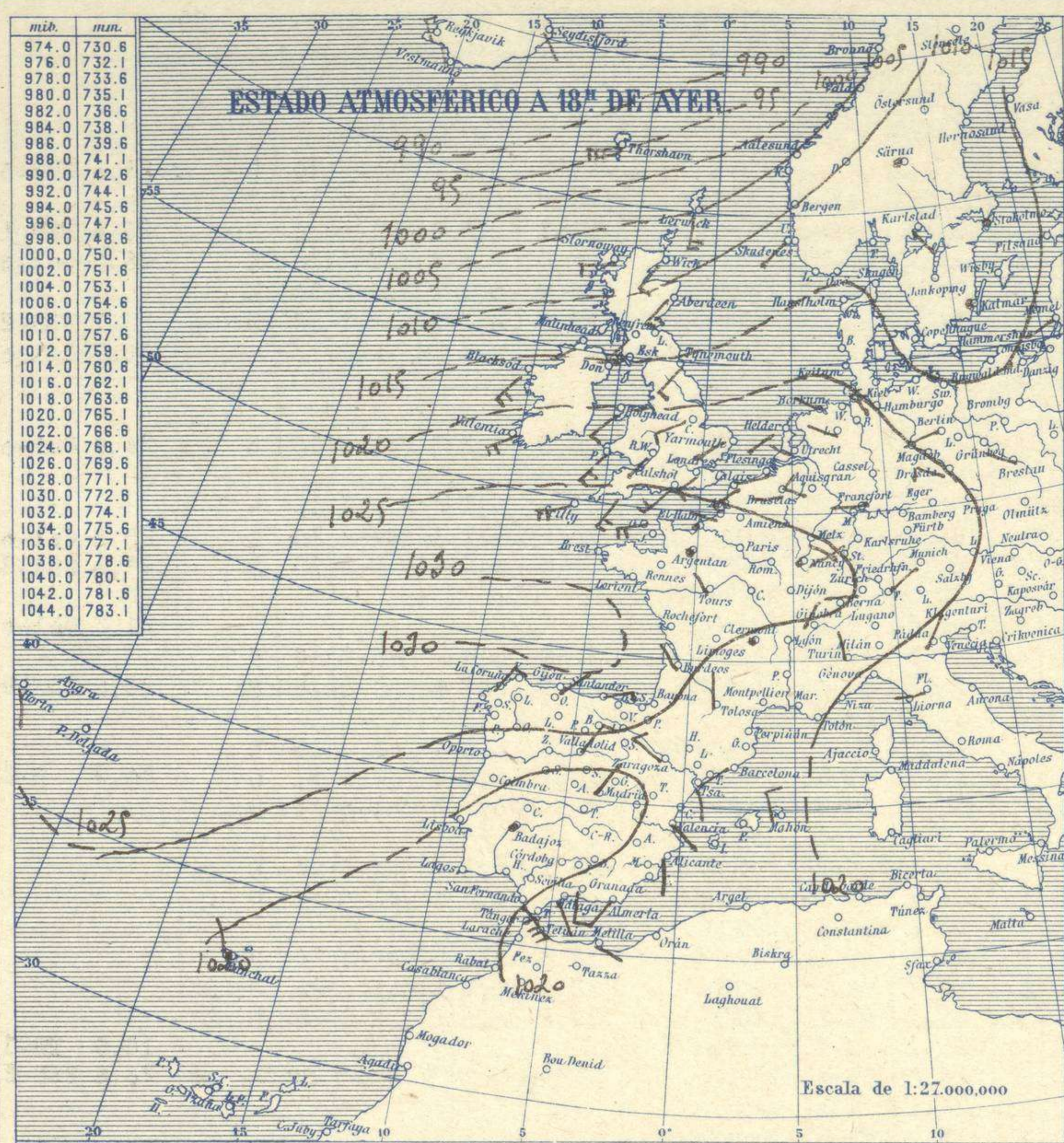


SERVICIO METEOROLÓGICO ESPAÑOL.

Boletín del Sábado 7 de Agosto de 1925

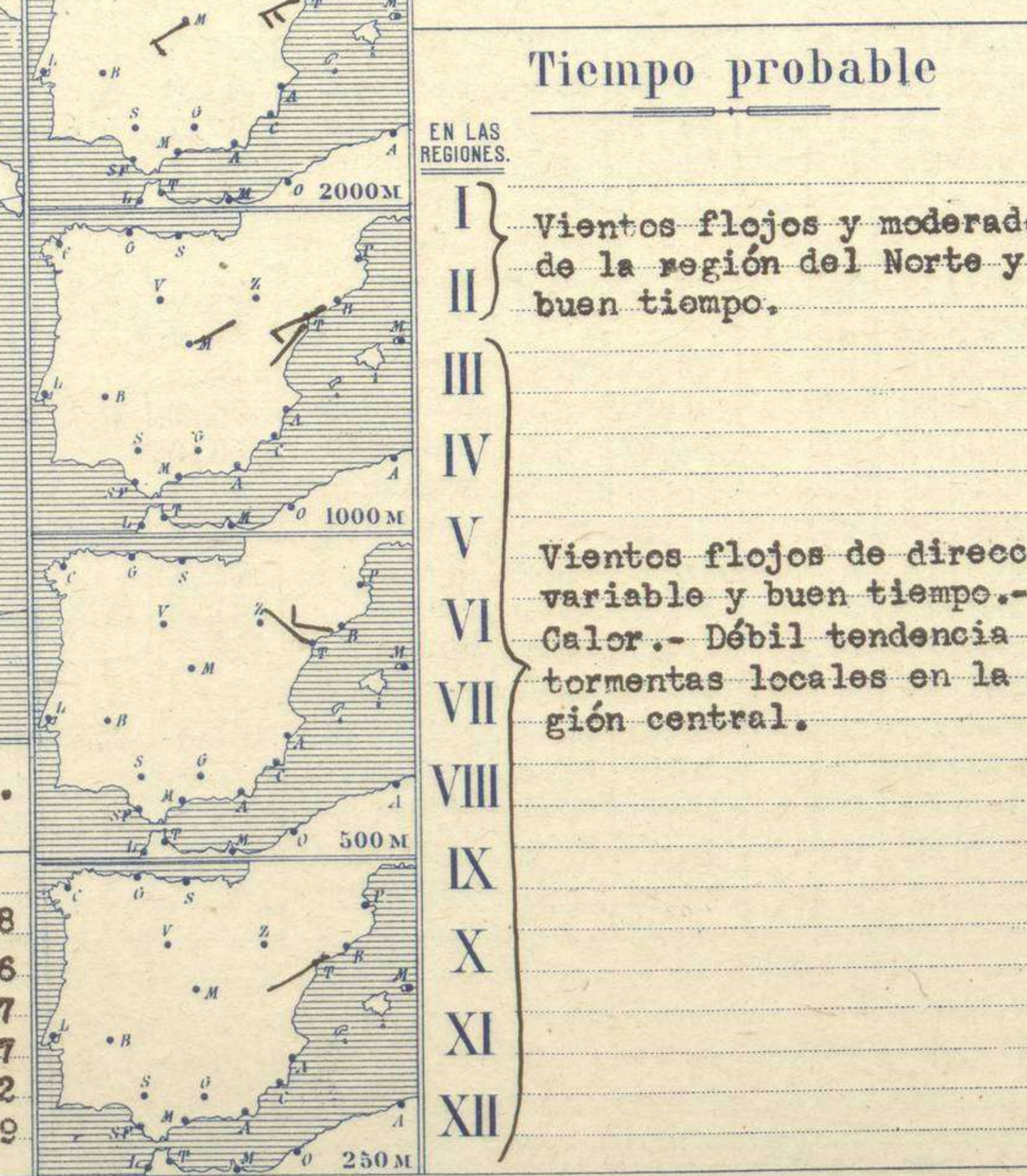
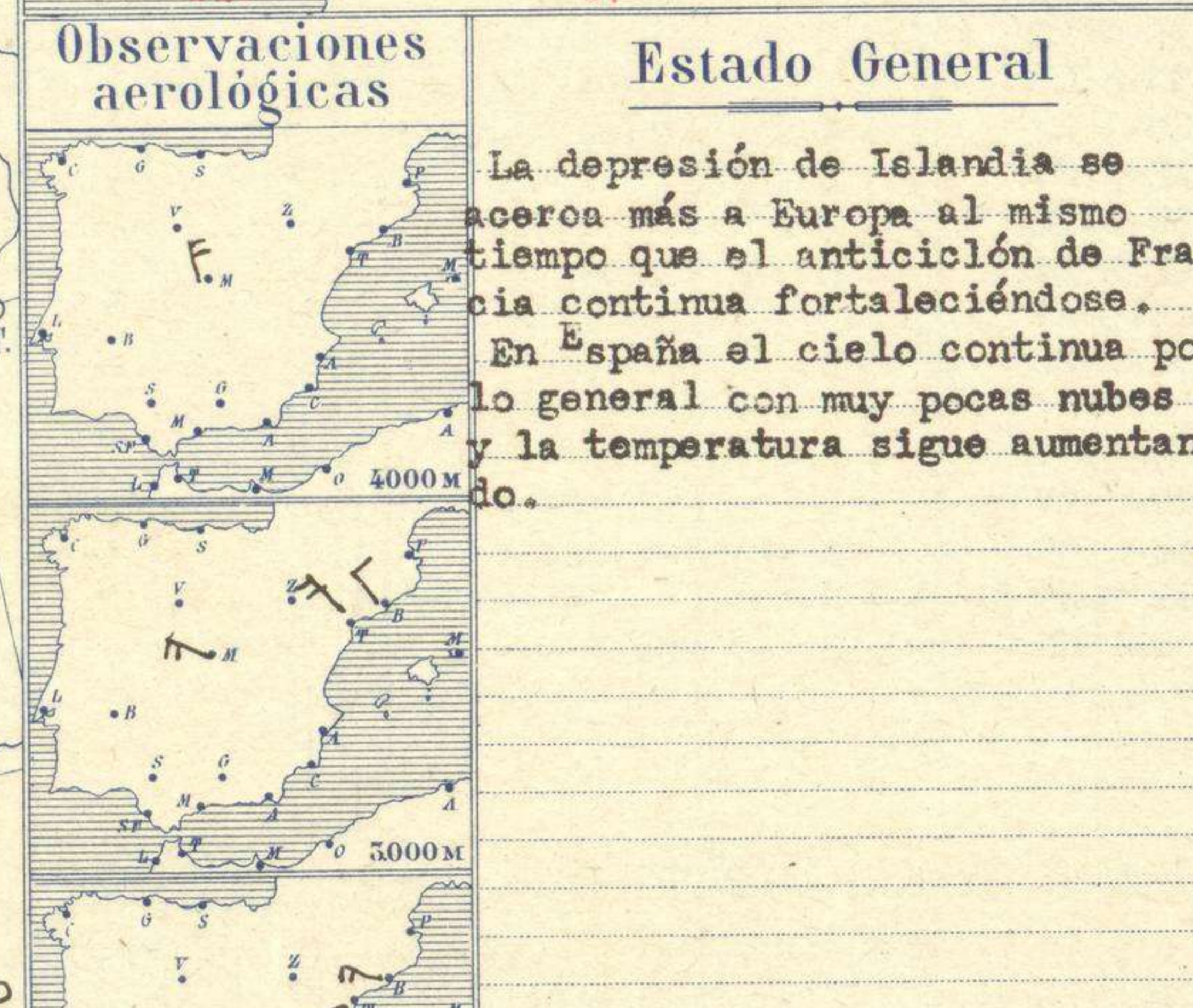
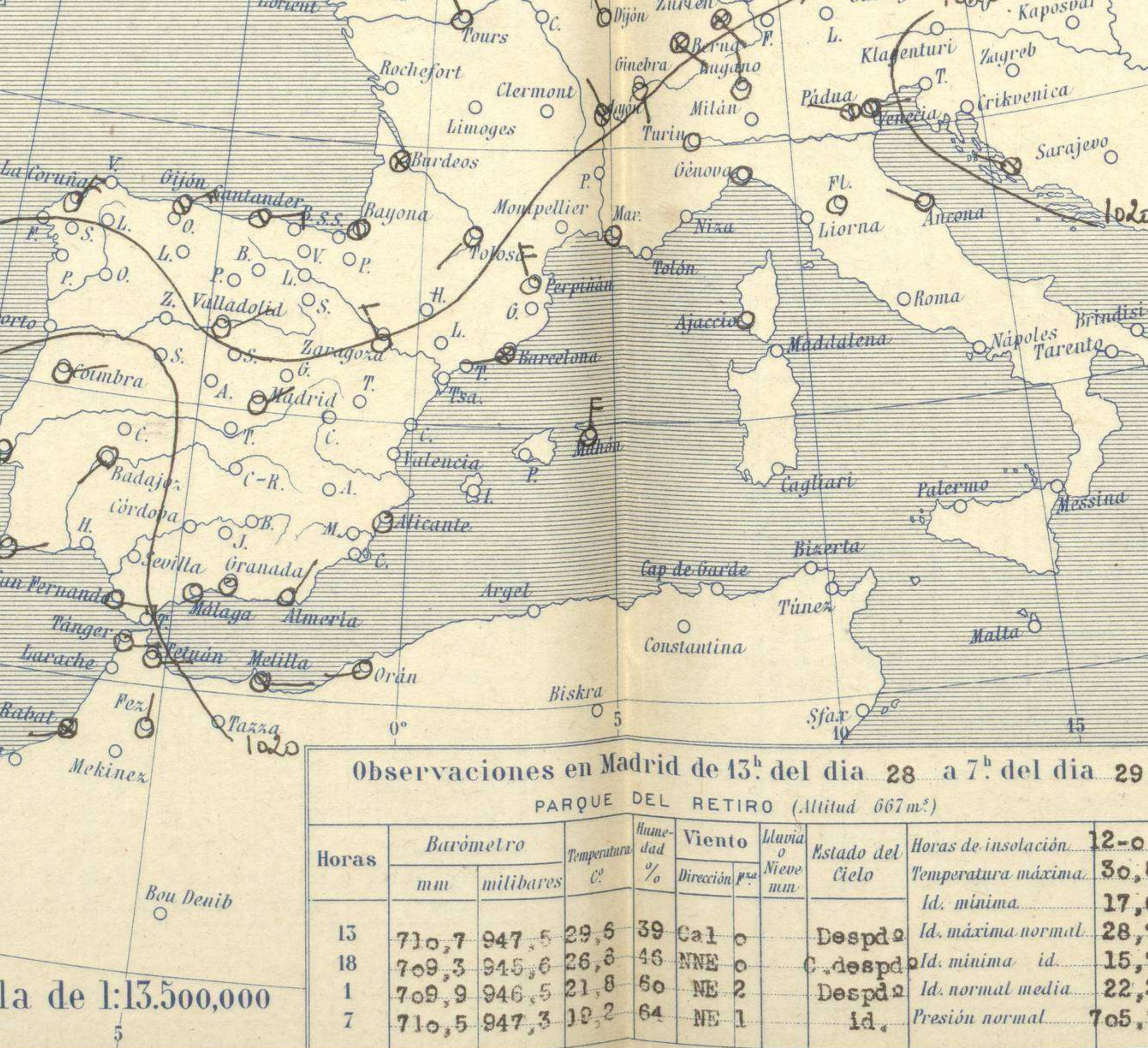
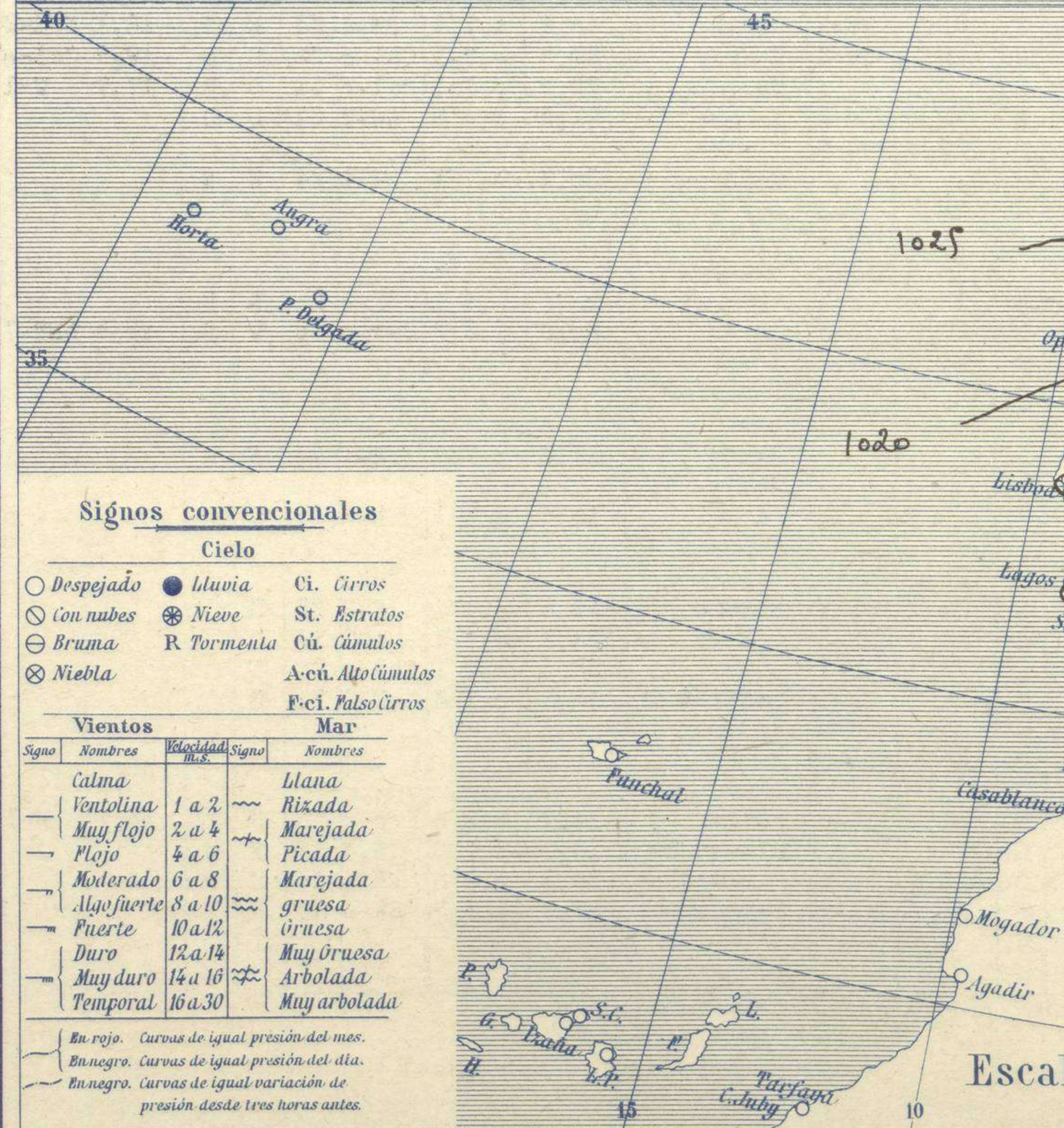
AÑO XXXIII

Núm. 243



Temperaturas extrema y Lluvia

Estaciones	Temperaturas		Lluvia
	Máx.	Mínim.	
La Coruña	27	16	
Pontevedra	31	16	
Lugo			
Orense			
Gijón	22	17	
Oviedo	22	17	
Santander	22	18	
Bilbao	21	14	
San Sebastián	24	17	6
León	27	11	
Zamora	33	10	
Palencia	29	13	
Burgos	25	12	
Soria	29	12	
Valladolid	31	14	
Salamanca	31	11	
Ávila	28	12	
Segovia	30	12	
Madrid	31	18	
Toledo	35	16	
Guadalajara	32	16	
Cuenca	30	13	
Ciudad-Real	34	16	
Albacete	33	16	
Cáceres	37	23	
Badajoz	38	20	
Vitoria	23	15	
Logroño	29	15	
Pamplona	23	16	
Huesca			
Zaragoza	30	18	
Lérida			
Gerona	33	16	
Barcelona	27	19	
Tarragona	25	20	
Tortosa	31	19	
Teruel	30	13	
Castellón	28	21	
Valencia	28	20	
Alicante	29	15	
Murcia	33	15	
Sevilla	32	18	
Córdoba	38	19	
Jaén	32	21	
Baeza	33	20	
Granada	21	16	
Huelva	32	18	
San Fernando	31	22	
Tarifa			
Algeciras	33	19	
Málaga			
Almería	30	20	
Palma			
Ibiza			
Mahón	26	22	
Las Palmas			
S ^{ta} Cruz de T.			
Laguna			
Izarna			
Tetuán	24	12	
Melilla	28	18	
Tánger			



Observaciones aerológicas

Tabla con datos de observaciones aerológicas en diferentes regiones.

Estado General

La depresión de Islandia se acerca más a Europa al mismo tiempo que el anticiclón de Francia continua fortaleciéndose. En España el cielo continua por lo general con muy pocas nubes y la temperatura sigue aumentando.

Tiempo probable

I Vientos flojos y moderados de la región del Norte y buen tiempo.

II Vientos flojos de dirección variable y buen tiempo. Calor. Débil tendencia a tormentas locales en la región central.

Observaciones en Madrid de 13^h del día 28 a 7^h del día 29.

PARQUE DEL RETIRO (Altitud 667 m²)

Horas	Barómetro		Temperatura	Humedad %	Viento	Lluvia	Estado del Cielo	Horas de insolación
	mm	milibares						
13	710,7	947,5	29,6	39	Cal	0	Despd	12,0
18	709,3	945,6	26,3	46	NNE	0	Despd	30,8
1	709,9	946,5	21,8	60	NE	2	Despd	17,6
7	710,5	947,3	19,2	64	NE	1	id.	15,7
							id.	22,2
							id.	705,9

Signos convencionales

Cielo

- Despejado
- Lluvia
- con nubes
- ⊖ Bruma
- ⊗ Niebla
- Ci. Cirros
- ⊙ St. Estratos
- Cú. Cúmulos
- A-cú. Alto Cúmulos
- F-ci. Falso Cirros

Vientos

Signo	Nombres	Velocidad	Signo	Nombres
—	Calma	0	—	Llana
—	Ventolina	1 a 2	—	Rizada
—	Muy flojo	2 a 4	—	Marejada
—	Flojo	4 a 6	—	Picada
—	Moderado	6 a 8	—	Marejada
—	Algo fuerte	8 a 10	—	gruesa
—	Fuerte	10 a 12	—	gruesa
—	Duro	12 a 14	—	Muy gruesa
—	Muy duro	14 a 16	—	Arbolada
—	Temporal	16 a 30	—	Muy arbolada

Mar

En rojo. Curvas de igual presión del mes.
En negro. Curvas de igual presión del día.
En negro. Curvas de igual variación de presión desde tres horas antes.

OBSERVACIONES DE ESPAÑA

ESTACIONES	PRESIÓN MILIBARES			VIENTO D. y F.	TEMPERATURA C.	HUMEDAD %	TIEMPO PRESENTE PASADO	NUBES	MAR	DIRECCIÓN Y FUERZA DEL VIENTO A						
	a O° N. M. G. N. VARIACIÓN C.									250 500 1000 2000 3000 4000 5000						
	OBSERVACIONES A 7h															
La Coruña	25,0	0,0	0	NNE-4	20		D		4	OBSERVACIONES A 7h						
Gijón	28,3	0,5	4	ENE-6	19		N	St,,	2							
Santander	29,0	0,4	4	ENE-3	18		N	St-Cu,,	2							
Valladolid	25,9	0,0	0	NE-4	26		D									
Zaragoza	24,2	0,8	4	NW-3	20		D									
Barcelona	23,7	0,5	1	WSW-0	22		NB	Cu-nb,,		WNW-2	W-3	WSW-3	WNW-4	NW-3		
Tortosa	24,5	1,1	4	Cal-0	25		D	St-Cu,,Ci		WSW-1	NW-2	SW-1	WSW-4	WNW-4		
Mahón	22,7	0,4	2	N-5	24		D	A-Cu	5							
Madrid	23,1	0,8	1	NE-1	19		D			ENE-2		WSW-3	WNW-4	NNW-5		
Badajóz	20,2	0,4	4	SW-0	21		D									
Alicante	12,7	0,9	4	Cal-0	18		D		1							
Granada	23,3	0,9	4	Cal-0	19		D									
Sevilla	19,4	0,4	4	NE-1	23		D									
Almería	23,4	1,2	2	NNE-1	23		D		1							
Málaga	22,9	0,9	4	Cal-0	23		D		1							
S.Fernando	19,5	0,0	0	E-4	23		D		3							
Melilla	23,0	0,5	4	E-1	24		N	St,,	3							
Larache																
S ^a C. de Tenerife																
Izaña																
	OBSERVACIONES A 18h				de la vispera.				OBSERVACIONES A 13h vispera.							
La Coruña	26,0	-0,1	6	NNE-3	21		D		3							
Gijón	28,3	0,3	4	NE-5	19		N	St-Cu,,	3							
Santander	28,9	0,2	1	ENE-3	19		N	St-Cu	2							
Valladolid	21,0	-0,3	5	NE-3	27		D									
Zaragoza	19,5	-0,8	6	WNW-3	25		N	A-Cu								
Barcelona	21,5	-0,3	5	SW-1	24		N	Cu,, Ci-St								
Tortosa	21,1	0,0	0	SSE-2	27		D									
Mahón	20,6	-0,5	8	NNW-3	24		D									
Madrid	19,3	-0,8	5	NNE-0	27		D	A-St								
Badajóz	17,5	-0,8	5	Cal-0	37		D									
Alicante	21,8	-0,1	5	S-1	25		D		2							
Granada																
Sevilla	17,1			E-1												
Almería	22,5	-0,4	5	SW-2	27		D		1							
Málaga	22,6	-0,3	5	SSE-2	27		D	St-Cu,,	1							
S.Fernando	19,7	-0,3	5	SE-7	29		N		4							
Melilla	17,1	-0,5	5	E-1	23		D	Ci								
Larache																
S ^a C. de Tenerife																
Izaña																

NOTICIAS

* Expresado en medias horas antes observación.
 .. D Despejado ó semidespejado.-N Nuboso ó cubierto.-NB Niebla ó brumas.-A Aguaceros.-ll Lloviznas.-Ll Lluvias.-G Granizo (sin truenos).-An Aguanieve.-ny Nieve.-T Tormenta.
 ... D Despejado ó semidespejado.-N Nuboso.-NC Cubierto constantemente.-NB Niebla ó bruma.-A Aguaceros.-ll Llovizna.-ny Nieve ó aguanieve.-G Granizo (sin truenos).-T Tormenta.
 Sobre el nivel del mar.