

INSTITUTO GEOGRÁFICO Y CATASTRAL

BOLETÍN DEL SERVICIO METEOROLÓGICO

AÑO XXXV
Núm. 49

1927
18 de FEBRERO.

OBSERVACIONES DEL EXTRANJERO

ESTACIONES	PRESIÓN MILIBARES			VIENTO	TEMPE- RATURA	TIEMPO		PRESIÓN MILIBARES	VIENTO	ESTACIONES	PRESIÓN MILIBARES			VIENTO	TEMPE- RATURA	TIEMPO		PRESIÓN MILIBARES	VIENTO	
	á O. N.M.G.N.	VARIACIÓN	C			D. y F.	PRESENTE				PASADO	á O. N.M.G.N.	D. y F.			á O. N.M.G.N.	VARIACIÓN			C
ISLANDIA	Seydisfjord	14,3	1,3	1	Cal-o	2	D D	1005,7	S-3	De Bild	1018,9	-0,7	5	NW-1	4	LL LL				
	Reykjavik	13,3	0,7	1	Cal-o	2	N N			Le Helder	18,9	0,0	0	E-2	4	N LL				
	Vestfmannö	16,3	0,7	1	WSW-3	2	NB A			Flesinga	18,6	-0,7	8	NW-2	5	NB NB				
	Thorshavn	16,9	0,7	1	NW-3	4	N LL	988,8	E-5	Bruselas	19,3	-0,7	6	NNW-2	4	NB NB	1022,6	SW-1		
	Stensele	27,7	-0,7	5	Cal-o	13	N N			Zurich	21,8	-0,7	5	S-o	2	LL LL	25,3	SW-o		
	Ostersund									Berna	21,8	-1,3	5	S-o	2	LL LL	24,2	SW-1		
	Hernosánd	25,0	0,0	0	N-1	10	N N	1023,5	N-4	Ginebra	22,1	-1,3	5	SW-o	1	N N	25,0	NNE-o		
	Särna	26,1	-0,7	5	Cal-o	18	D N	23,8	N-4	Lugano	14,3	0,0	0	N-o	5	N N	14,9	NNE-2		
	Karlstad	24,9	0,0	0	N-3	-8	D N			Calais	21,8	-0,3	6	N-4	5	N	24,7	W-2		
	Estocolmo	21,3	1,3	1	NE-1	-6	nv N	14,6	NE-5	Abbeville	21,8	-0,3	6	N-3	5	N	25,5	W-3		
SUECIA Y NORUEGA	Jönköping	22,9	1,3	1	NE-3	-5	N N	16,9	N-6	El Havre							27,3	W-3		
	Wisby	17,8	-2,7	1	NE-4	-5	nv nv	08,3	NE-5	Maguncia	18,6	0,0	0	Cal-o	6	LL				
	Kalmar	18,7	3,3	4	NE-5	?	N N	11,0	NNE-6	Brest	27,5	-0,6	5	NNW-2	7	N				
	Bronnö	25,8	-2,0	5	E-1	-6	D D	28,7	NE-2	Lorient	26,5	-0,5	6	NW-1	-4	N				
	Vallersund	21,8	-1,5	5	ESE-5	-6	N D	26,6	SE-3	Rennes	25,7	-1,1	5	?	8	?	29,0	Cal-o		
	Kinn	?	0,0	0	?-7	1	nv N	20,7	NE-1	Argentan							27,3	Cal-o		
	Dombaas	26,4	0,0	0	Cal-o	18	D D	25,7	Cal-o	Paris	21,7	-1,2	5	WNW-4	6	N	26,3	NW-3		
	Utsire	21,5	0,0	0	S-6	0	N N			Nancy	20,1	-1,2	5	WSW-1	4	LL				
	Fæerder	26,3	0,5	1	NE-4	-5	D D	22,1	NE-1	Estrasburgo										
	Lister	24,9	1,0	1	E-4	-4	N nv	19,7	E-2	Tours										
DINAMARCA	Skagen									Dijon	20,9	-1,4	5	Cal-o	5	LL	25,5	E-o		
	Hansholm									Rocheport										
	Blaavands	16,6	0,0	0	ENE-1	-5	N N	19,4	NNE-2	Clermont							27,3	Cal-o		
	Copenhagen									Lyon	23,0	-0,5	6	Cal-o	3	LL				
	Hammershus	17,5	2,0	1	NE-7	-3	N N	10,6	NNE-o	Burdeos	25,7	-0,4	6	Cal-o	3	NB	27,0	N-1		
	Lerwick									Bayona							27,8	N-2		
	Stornoway	23,0	0,5	1	WSW-1	3	A A	21,6	SW-6	Tolosa							25,4	NW-2		
	Wick									Marignane	16,0	-0,8	5	NNE-2	1	D	28,5	NW-4		
	Aberdeen	22,8	0,0	0	W-3	3	D D	22,4	NW-4	Perpiñan	19,5	-0,1	8	NW-7	9	D	21,1	NW-7		
	Malin Head	26,0	0,0	0	NW-3	7	D D	25,9	SW-3	Ajaccio										
ISLAS BRITANICAS	Renfrew	25,1	0,0	0	W-1	1	N A			Oporto	25,4	0,0	0	E-2	5	D D	25,5	Cal-o		
	Tynemouth	23,3	0,0	0	W-1	3	N D	24,3	W-3	Coimbra	25,3	0,7	4	NNW-2	4	D D	24,2	NNE-1		
	Blacksod	27,0	0,0	0	Cal-o	6	N N	27,5	Cal-o	Lisboa	24,7	0,0	0	NNE-1	7	D D	24,1	NE-2		
	Donaghadee	25,6	-0,5	6	WNW-1	4	N D	25,8	NW-1	Lagos	21,0	0,0	0	NNE-2	7	D D	22,6	NE-1		
	Holyhead	19,0	0,0	0	NNE-3	-6	N N	27,4	SW-4	Funchal										
	Cranwell									Horta							16,7	W-7		
	Yarmouth	22,6	-1,0	5	WNW-3	6	N N	23,9	W-1	Turin										
	Valentia	27,1	0,0	0	E-1	5	N N	28,6	W-1	Milan	13,0	0,7	1	WSW-4	-1	N N				
	Pembroque	26,3	-0,5	5	N-2	6	N NE	27,9	W-2	Pádua	14,3	-0,7	5	SW-2	8	N N				
	Ross-on-Wye	24,9	-0,5	5	WNW-1	4	N N	26,9	NW-2	Venecia										
EUROPA CENTRAL	Londres	23,5	-0,5	5	NNW-2	5	N N	25,7	NW-2	Génova										
	Scilly									Florenzia										
	Plymouth	26,0	-0,5	6	NW-1	7	LL LL	28,1	NW-3	Liorna	13,4	-0,7	6	ESE-6	12	N N				
	Calshot	24,3			NW-3	6	N	26,8	NW-4	Ancona	11,7	0,0	0	WSW-5	10	N nv				
	Guernsey	25,5	-0,5	6	NW-3	7	N N	28,4	W-2	Zara	12,2	-0,7	5	W-2	5	N N				
	Borkum	19,3	0,7	1	E-4	0	N N	19,3	N-3	Roma	17,8	0,0	0	Cal-o	-1	NB N				
	Loningen	18,7	-0,7	5	ESE-2	1	N N	19,8	NW-2	Magdalena	15,7	-2,0	5	W-7	10	N N				
	Hamburgo	21,1	1,3	1	N-2	-3	N N	19,4	NNW-2	Taranto	15,4	0,0	0	N-1	6	D D				
	Swinemunde	16,7	2,0	1	NE-5	-2	nv nv	11,9	NE-4	Mesina	18,7	0,0	0	NW-3	13	N D				
	Danzig									Tánger	21,8	0,0	0	NE-3	10	D	20,2	E-5		
EUROPA CENTRAL	Memel	09,0	4,0	1	NE-4	-7	N A	999,5	N-3	Oran										
	Aquisgran	18,9	-0,7	5	NNW-2	4	NB LL			Argel										
	Magdeburgo	19,7	1,3	1	NNE-2	-2	N D	1017,0	NW-3	Bizerta							22,2	Cal-o		
	Berlin	18,7	1,3	1	NNW-3	-4	N D	14,1	N-6	Túnez										
	Dresde									Rabat	17,9	-0,3	7	Cal-o	6	D	18,1	W-1		
	Breslau	12,7	0,7	3	NNW-4	-4	N N	09,1	NW-5	Fez	18,6	0,0	0	NE-1	7	N	17,3	NW-1		
	Francfort	18,1	0,0	0	NNW-3	4	N LL	20,1	Cal-o	Tazza	19,7	0,0	0	Cal-o	6	N				
	Carlsruha									Sfax										
	Munich	17,7	-0,7	6	W-3	2	N N	21,0	W-5	Casablanca										
	Posen									Mequinez	17,3	0,0	0	Cal-o	7	N	16,6	NE-1		
Varsovia									Agadir											
Cracovia																				
Viena																				
Praga																				
Buda-Pest																				

RADIOGRAMAS TRANSMITIDOS DESDE BARCOS

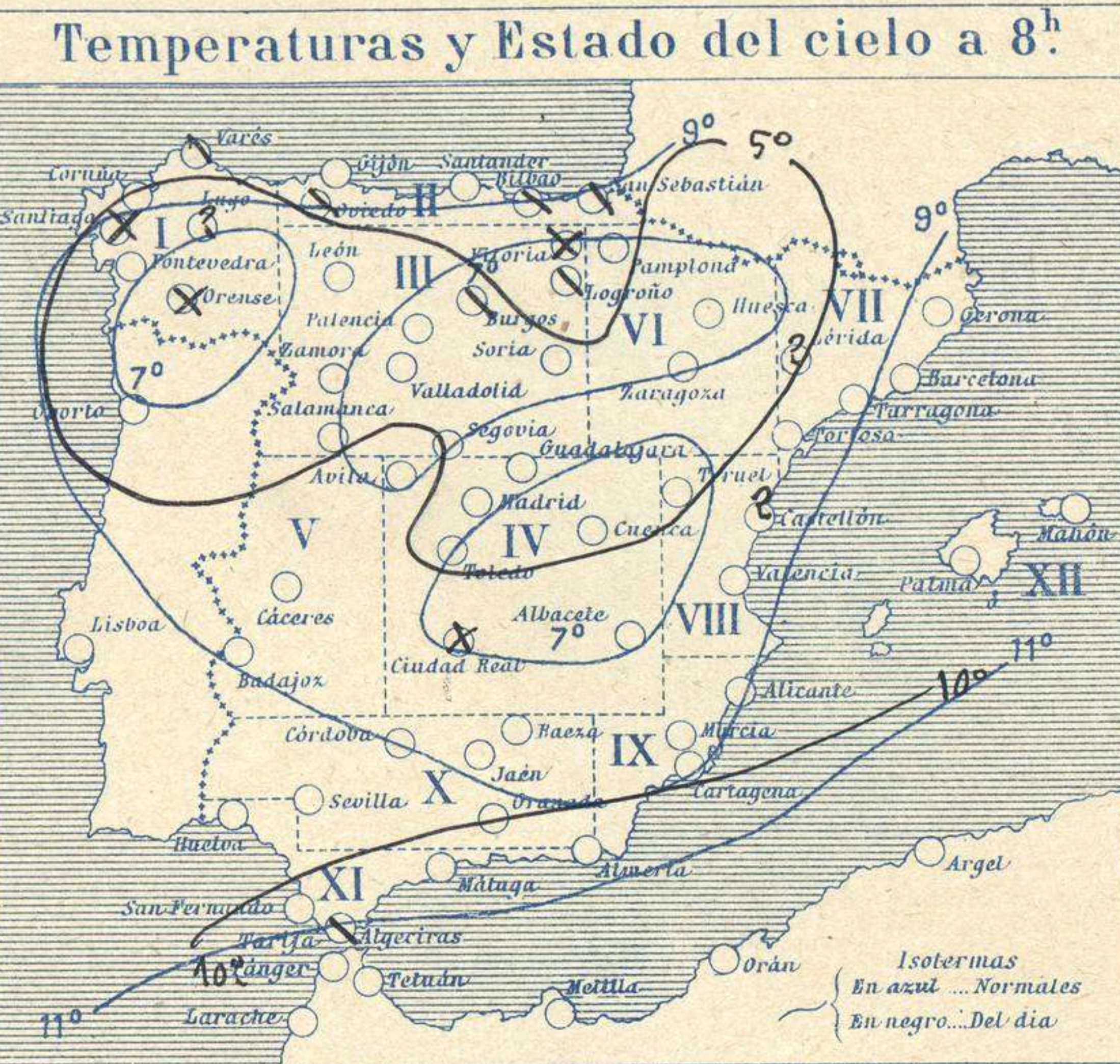
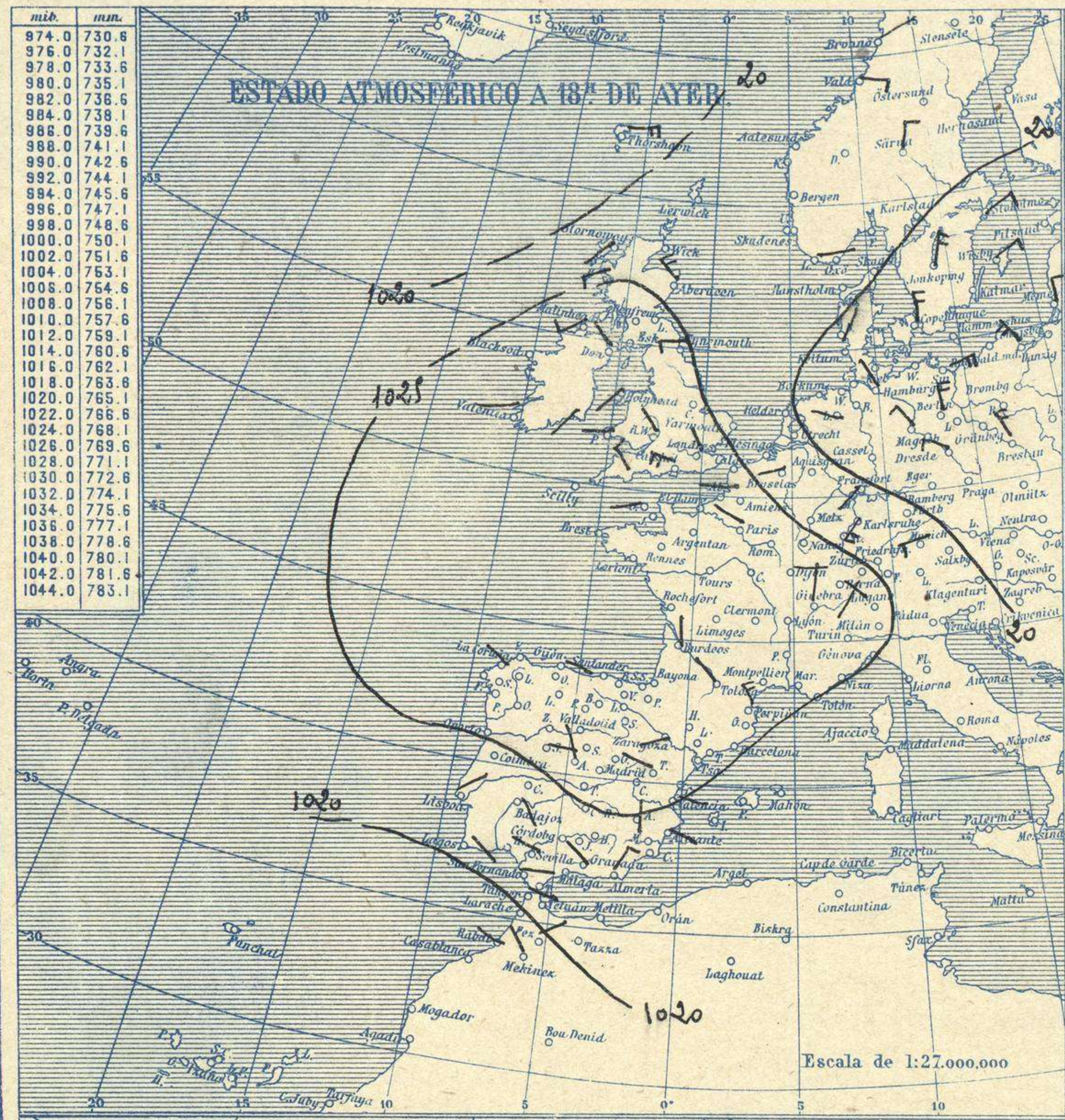


SERVICIO METEOROLÓGICO ESPAÑOL.

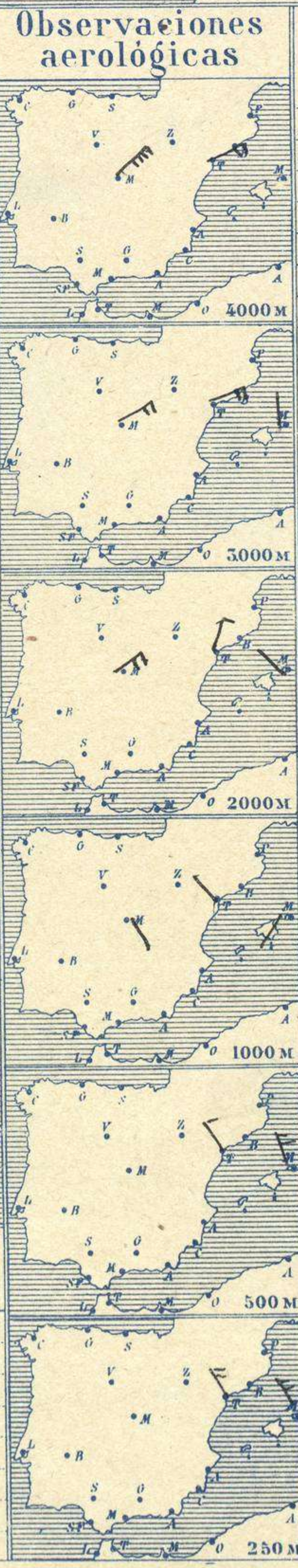
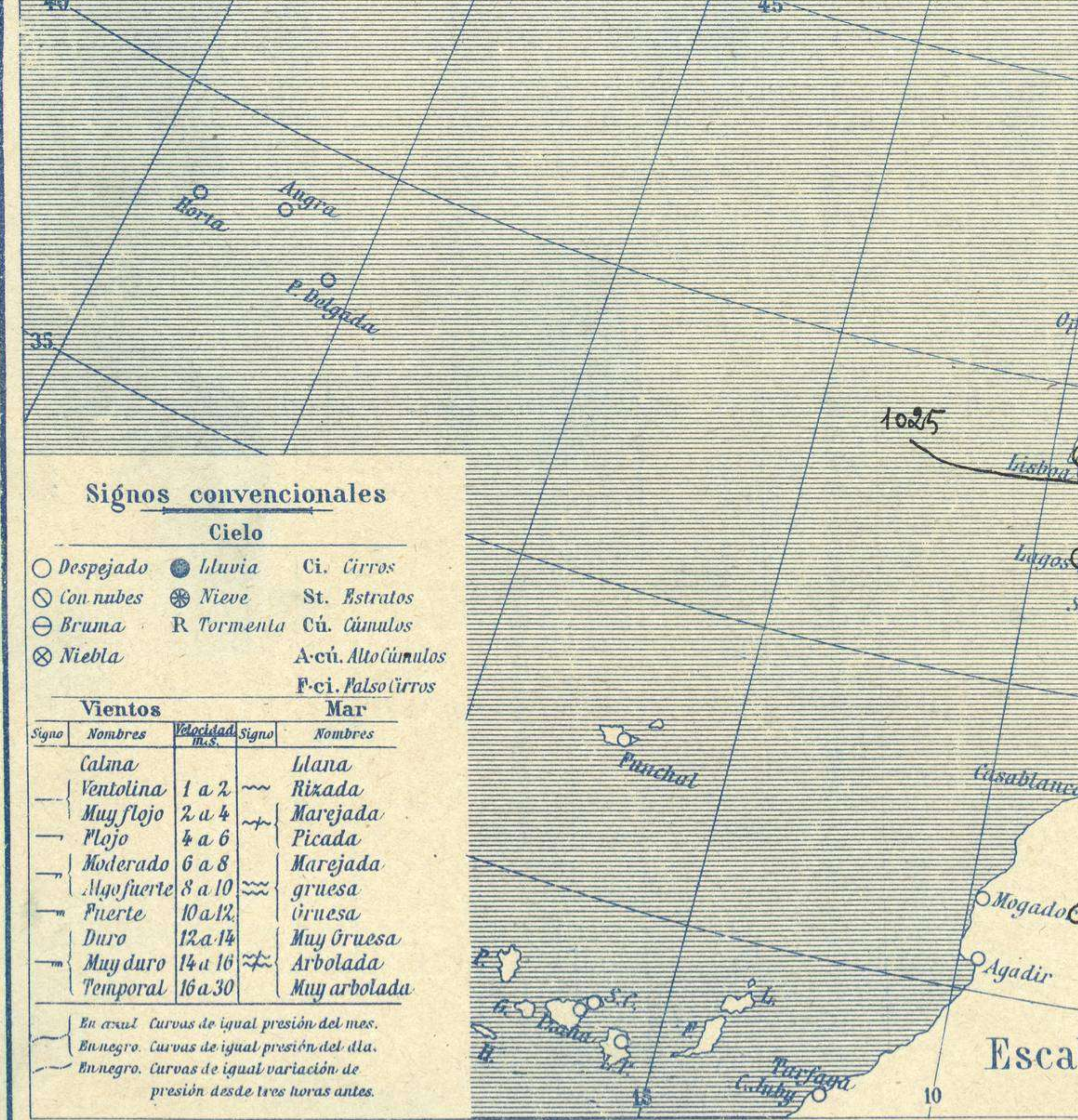
Boletín del Viernes 18 de Febrero de 1927

AÑO XXXV

Núm.º 49




Estaciones	Temperaturas		Lluvia
	Máx.º	Minim.º	
La Coruña	14	3	
Santiago	15	0	
Pontevedra	18	0	
Lugo			
Orense	15	-2	
Gijón	13	4	
Oviedo	12	4	
Santander	12	7	
Bilbao	12	4	
San Sebastián	12	6	
León	11	-4	
Zamora	13	-4	
Palencia	11	-3	
Burgos	10	-4	
Soria	10	-2	
Valladolid	13	-4	
Salamanca	12	-3	
Ávila	7	-3	
Segovia	9	-2	
Madrid	10	0	
Toledo	12	-2	
Guadalajara	13	-4	
Cuenca	10	-5	
Ciudad-Real	10	-1	
Albacete	10	-2	
Cáceres	11	2	
Badajoz	13	1	
Vitoria	11	-3	0,3
Logroño	13	2	
Pamplona			
Huesca	11	-1	
Zaragoza	12	0	
Lérida			
Gerona	16	1	
Barcelona	15	8	
Tarragona	14	5	
Tortosa	14	3	
Teruel	9	-5	
Castellón			
Valencia	13	4	
Alicante	16	2	
Murcia	15	4	
Sevilla	16	3	
Córdoba	15	2	
Jaén	12	4	
Baeza	10	3	
Granada	12	0	1
Huelva	17	4	
San Fernando			
Tarifa	12	9	35
Algeciras	17	8	32
Málaga			
Almería	13	8	
Palma	17	3	
Ibiza			
Mahón	12	7	2
Las Palmas			
S.º Cruz de T.			
Laguna			
Izaña			
Tetuán	12	7	61,7
Melilla	13	10	8
Tánger	12	9	17



Observaciones aerológicas

Al occidente de Europa, en el Atlántico se hallan las presiones altas formando un anticiclón poco definido. Las presiones débiles aparecen situadas hacia Polonia y Rusia. En España el tiempo es bueno.



Tiempo probable

- EN LAS REGIONES.
- I
 - II
 - III
 - IV
 - V
 - VI
 - VII
 - VIII
 - IX
 - X
 - XI
 - XII
- Vientos flojos de dirección variable y buen tiempo.
- Vientos moderados del Este y tiempo inseguro.
- Buen tiempo.

Horas	Barómetro		Temperatura	Viento	Lluvia	Estado del Cielo	Horas de insolación	
	mm	milibares					Temperatura máxima	Id. mínima
13	710,9	947,7	8,8	50 Cal o		C. despa	9-10	10,2
18	709,6	945,9	7,0	57 Cal o		Despa	Id. mínima normal	12,2
1	710,0	946,6	2,7	71 Cal o		id.	Id. mínima id.	2,2
7	709,4	945,8	-0,2	82 Cal o		id.	Id. normal media	7,2
							Presión normal	708,1

