

INSTITUTO GEOGRÁFICO Y CATASTRAL

BOLETÍN DEL SERVICIO METEOROLÓGICO

AÑO XXXV
Núm. 11

1927

OBSERVACIONES DEL EXTRANJERO

11 de Enero

ESTACIONES	PRESIÓN MILIBARES			VIENTO	TEMPE- RATURA	TIEMPO		PRESIÓN MILIBARES	VIENTO	ESTACIONES	PRESIÓN			VIENTO	TEMPE- RATURA	TIEMPO		PRESIÓN MILIBARES	VIENTO		
	á O. N.M.G.N.	VARIACIÓN	C			D. y F.	PRESENTE				PASADO	á O. N.M.G.N.	D. y F.			á O. N.M.G.N.	VARIACIÓN			C	D. y F.
ISLANDIA	Seydisfjord	988,5	-0,7	8	W-7	3	D	D	1000,5	E-2	De Bild										
	Reykjavik										Le Helder	1025,1	0,0	0	W-3	6	N	N	1025,8	WNW-4	
	Vestfmannó	95,5	-1,3	5	W-6	3	"	A	997,1	SSW-7	Flesinga	29,0	-0,7	6	WSW-3	5	N	N	25,1	W-5	
	Thorshavn	97,9	-5,3	5	WSW-5	8	LL	LL	1009,7	Cal-o	Bruselas										
	Stensele	1014,1	1,3	1	Cal-o	23	D	D			Zurich									33,5	SW-2
	Ostersund	14,1	0,7	1	WNW-o	10	D	N	05,4	SSE-1	Berna									34,7	SE-o
	Hernosánd	10,7	1,3	1	Cal-o	10	D	D	01,0	Cal-o	Ginebra	20,3	0,7	4	SW-o	3	NB	N	35,0	NW-o	
	Särna	14,6	0,7	1	Cal-o	19	D	D	05,5	Cal-o	Lugano	24,1	0,0	0	NE-o	12	N	D	35,0	S-o	
	Karlstad	15,1	1,3	1	NNW-1	-5	N	N	05,5	E-1	Calais	29,9	-2,0	5	SW-6	5	N		32,5	W-3	
SUECIA Y NORUEGA	Estocolmo	13,0	3,3	1	N-1	-6	D	D	00,9	Cal-o	Abbeville	31,0	-1,1	6	W-3	6	N		33,4	WNW-4	
	Jönköping	15,7	1,3	1	NNW-1	-2	N	N	05,7	SSW-3	El Havre	32,6	-1,1	9	W-5	7	N		35,3	WNW-3	
	Wisby	11,1	0,7	1	WSW-3	0	D	NB	01,5	W-4	Maguncia	27,1	0,0	0	Cal-o	7	N		29,0	W-2	
	Kalmar	16,1	1,3	4	NW-1	0	D	D	03,3	NW-o	Brest										
	Bronnó	09,5	0,0	0	Cal-o	-1	nv	nv	02,8	Cal-o	Lorient	135,1	0,1	3	SW-1	8	LL				
	Vallersund	09,7	-1,0	8	SSE-4	0	N	N	05,6	ENE-3	Rennes	35,9	-1,1	7	NW-2	7	N		34,4	NW-3	
	Kinn	10,1	-2,5	5	NW-6	0	nv	nv	12,7	NNW-6	Argentan	33,2	-1,3	5	W-1	6	N		31,5	W-1	
	Dombaas	13,4	-0,5	9	Cal-o	-7	N	N	07,7	Cal-o	Paris	33,3	-0,4	5	WSW-2	7	N		34,3	NW-4	
	Utsire	13,2	-1,5	6	S-3	4	ll	LL	14,2	NNW-4	Nancy	32,6	-0,3	9	WSW-1	5	N		32,7	WNW-2	
	Fæerder	15,8	0,5	1	Cal-o	0	N	D	06,8	N-1	Estrasburgo	32,9	0,0	0	S-1	5	N		32,7	WNW-2	
	Lister	15,0	0,0	5	E-4	3	N	N	11,5	NW-6	Tours	34,7	-0,5	6	NW-2	8	N		36,2	W-3	
	Skagen	15,5	0,7	1	NE-1	3	N	N	07,7	SW-2	Dijon	31,3	0,0	0	N-1	6	N		31,7	Cal-o	
DINAMARCA	Hanstholm	15,5	0,7	2	NW-2	5	N	N	06,3	NW-3	Rochefort	34,9	-0,5	7	Cal-o	7	N		35,1	WNW-2	
	Blaavands	18,3	0,7	1	NW-3	6	N	LL	10,5	NW-6	Clermont									36,1	N-1
	Copenhague	16,3	2,7	4	WNW-2	2	N	D	15,4	WNW-5	Lyon	33,5	-0,1	9	NNE-2	6	N		35,7	Cal-o	
	Hammershus	13,8	0,7	1	NW-4	2	N	N	04,3	N-2	Burdeos	35,1	-0,3	7	Cal-o	6	N		37,7	Cal-o	
	Lerwick										Bayona	35,8	?	3	Cal-o	9	N		39,6	NW-1	
	Stornoway	11,2	-3,0	5	SW-6	9	N	N	20,4	WSW-3	Tolosa	34,7	0,0	4	W-2	8	LL		37,9	NW-3	
	Wick	12,2	-2,5	9	SW-3	7	N	D	19,3	W-2	Marignane	23,2	0,0	4	SW-7	9	D		34,2	ESE-9	
	Aberdeen	15,7	-2,5	5	SSW-3	9	N	N	22,5	W-5	Perpiñan	27,7	0,5	4	NW-8	12	D		28,6	NW-9	
	Malin Head								28,1	W-5	Ajaccio										
	Renfrew	19,2	-2,5	5	SW-4	9	N	N			Oporto	33,9	0,7	1	E-1	9	D	D	35,9	Cal-o	
	Tynemouth	22,1	-0,5	5	W-2	8	N	NB	26,1	WNW-2	Coimbra	33,9	0,7	1	ESE-1	11	D	D	34,1	NE-1	
	Blacksod	21,4	-1,5	5	W-5	9	N	D	30,5	W-4	Lisboa	37,5	0,0	0	NE-3	10	D	D	35,7	NE-1	
	Donaghadee	22,5	-2,5	5	W-2	8	N	N	29,9	W-2	Lagos	30,6	0,0	0	ENE-2	11	D	D	31,9	NE-1	
	Holyhead	26,1	-2,0	9	SW-3	7	N	N	33,1	W-3	Funchal										
	Cranwell										Horta									15,0	SW-2
	Yarmouth	27,3	-1,0	8	W-2	3	N	D	29,4	W-3	Turin									23,1	SW-1
	Valentia	27,2	-1,5	5	SSW-2	9	ll	LL	35,0	SW-2	Milan									23,0	SW-o
	Pembroque	29,6	-1,0	5	W-4	8	ll	LL	35,2	W-2	Pádua									20,7	E-2
	Ross-on-Wye	27,6	-1,5	5	SW-3	6	N	N	33,1	W-3	Venecia										
	Londres	30,0	-1,5	9	WSW-4	6	N	N	32,9	W-2	Génova	20,7	0,0	5	Cal-o	8	N	D	23,7	Cal-o	
	Scilly	31,9	-1,5	5	SW-5	8	NB	LL	38,2	NW-4	Florenzia									20,7	NW-3
	Plymouth	31,8	0,5	6	WSW-1	8	N	N	36,4	NW-4	Liorna										
	Calshot	31,1	0,5	5	WSW-3	7	N	N	34,1	WSW-3	Ancona									20,9	SSW-1
	Guernsey	32,9	-0,5	5	W-2	8	ll	LL	36,2	NW-3	Zara									19,3	NW-3
	Borkum	23,7	0,0	5	W-4	6	N	N	22,1	W-4	Roma	20,1	0,0	0	N-1	10	D	D	22,1	N-1	
	Loningen	25,0	0,7	1	WSW-4	7	N	N	24,1	WNW-3	Magdalena									23,8	W-o
	Hamburgo	21,0	0,7	4	NW-4	7	N	N	17,5	NW-7	Taranto	17,8	0,0	0	NW-4	11	D	D	19,3	NW-1	
	Swinemunde	15,3	2,0	1	NW-4	3	N	N	07,1	WNW-5	Mesina									19,8	N-2
	Danzig	11,3	2,7	1	WNW-4	1	D	LL	02,3	WNW-2	Tanger	31,5	-0,3	8	NNW-1	13	D		32,0	E-4	
	Memel	06,3	2,7	1	N-4	2	N	nv	00,1	NW-2	Oran									32,2	Cal-o
	Aquisgran	29,7	-0,7	8	WSW-4	6	NB	NB	29,4	W-3	Argel									31,5	N-1
	Magdeburgo	20,9	0,7	4	WNW-5	7	N	LL	18,2	W-4	Bizerta									24,1	N-2
	Berlin	18,2	1,3	1	NW-3	6	ll	LL	12,2	NW-6	Túnez									23,4	SE-3
	Dresde	20,1	0,7	1	WNW-7	6	LL	LL	16,2	WNW-7	Rabat	28,6	0,2	1	SSE-3	10	D		27,5	E-1	
	Breslau	15,9	2,0	4	WNW-3	4	N	N	09,5	WNW-5	Fez	30,0	-0,3	5	NE-2	9	D		29,5	NNW-5	
	Francfort	29,3	0,7	1	SSW-1	8	N	N	27,8	SW-2	Tazza										
	Carlsruhe	31,0	0,7	1	SW-1	7	N	N	29,5	SW-2	Sfax										
	Munich	30,3	0,0	0	SW-4	4	N	N	28,2	WSW-6	Casablanca										
	Posen										Mequinez	30,2	0,8	1	SE-2	4	D		28,7	E-3	
	Varsovia										Agadir										
	Cracovia																				
	Viena																				
	Praga																				
	Buda-Pest								14,5	SE-2											

RADIOGRAMAS TRANSMITIDOS DESDE BARCOS

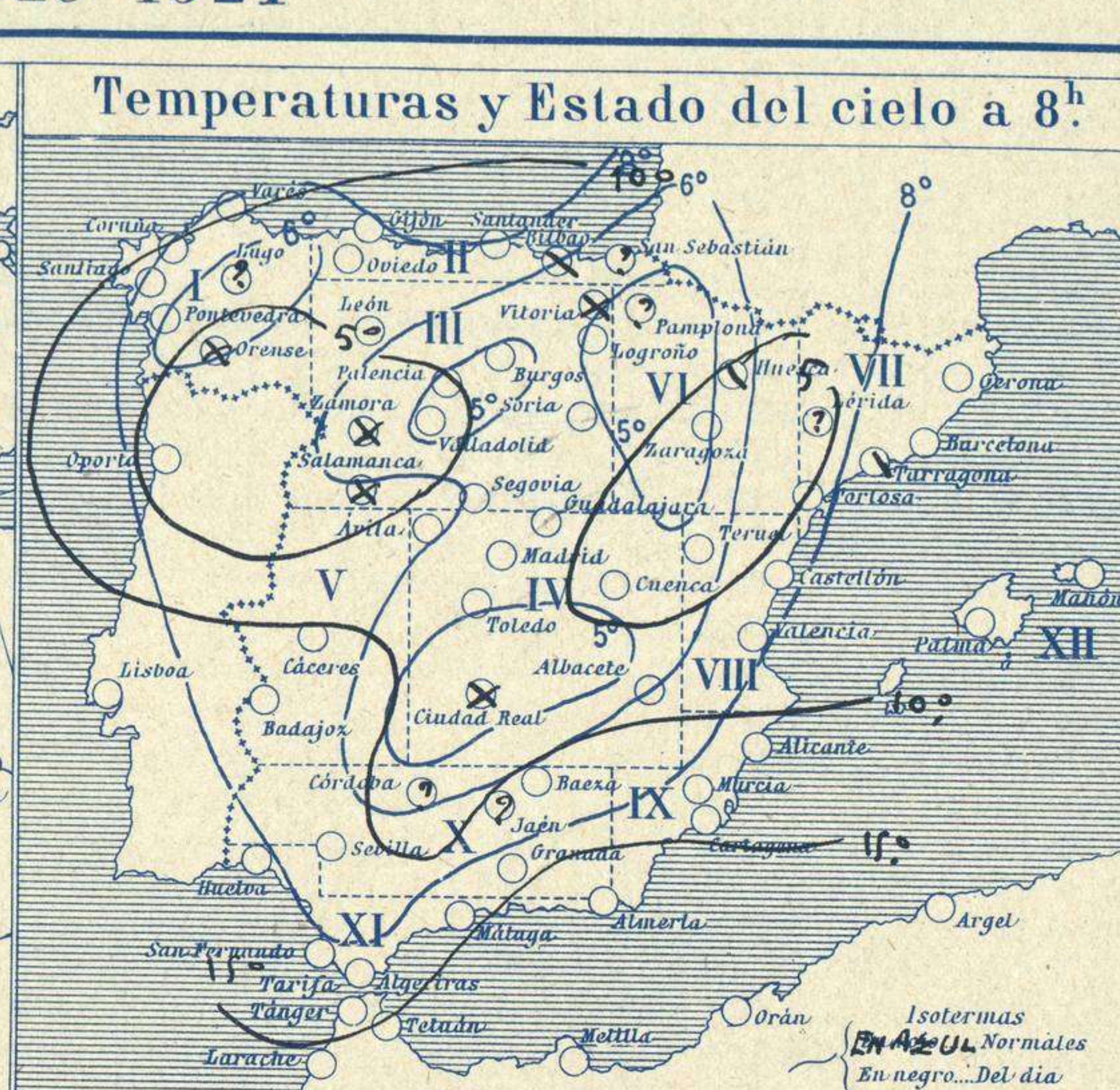
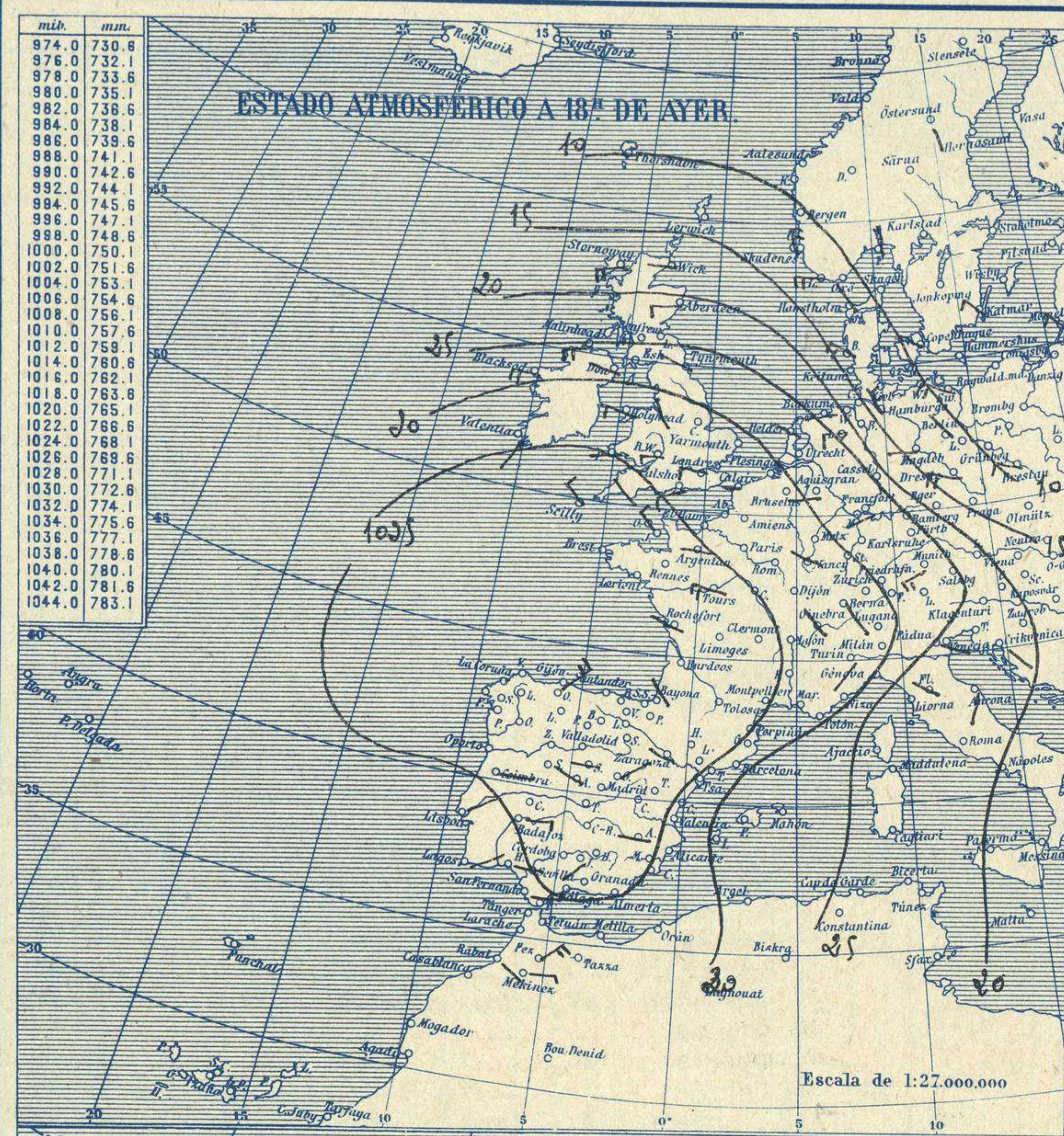


SERVICIO METEOROLÓGICO ESPAÑOL.

Boletín del Mes de Enero de 1927

AÑO XXXV

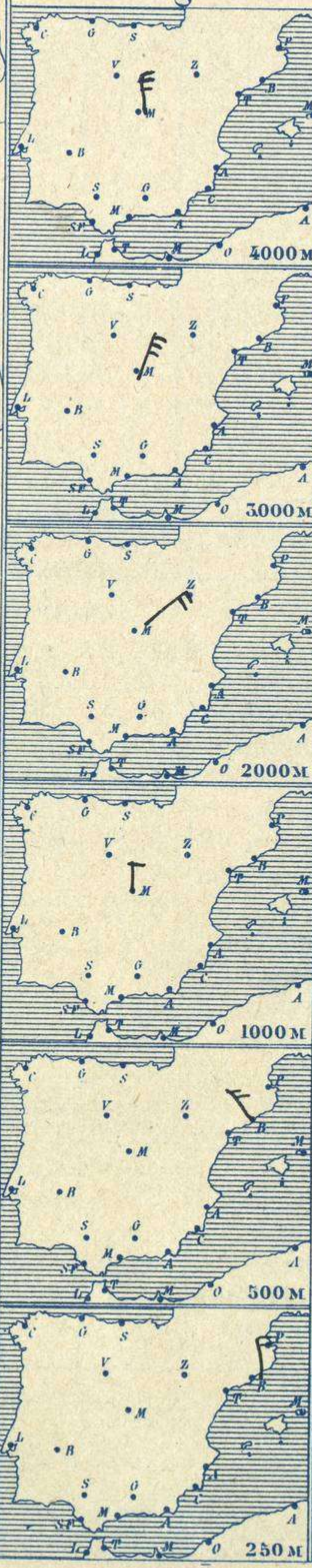
Núm. 11



Temperaturas extrema y Lluvia

Estaciones	Temperaturas		Lluvia
	Máx.	Mín.	
La Coruña	16	5	
Santiago	16	6	
Pontevedra	20	3	
Lugo			
Orense	17	0	
Gijón	12	4	
Oviedo	12	4	
Santander	13	6	
Bilbao	13	6	
San Sebastián			
León	13	0	
Zamora	13	-4	
Palencia	14	-3	
Burgos	12	2	
Soria	14	4	
Valladolid	14	-2	
Salamanca	12	1	
Ávila	9	0	
Segovia	9	0	
Madrid	15	2	
Toledo	18	2	
Guadalajara	18	2	
Cuenca	12	-2	
Ciudad-Real	16	1	
Albacete	14	1	
Cáceres	16	6	
Badajoz	18	3	
Vitoria	15	2	
Logroño	15	4	
Pamplona			
Huesca	20	4	
Zaragoza	16	8	
Lérida			
Gerona	22	7	
Barcelona			
Tarragona	19	11	
Tortosa			
Teruel	12	-2	
Castellón			
Valencia	20	9	
Alicante	20	5	
Murcia	18	5	
Sevilla	20	4	
Córdoba	17	3	
Jaén	16	7	
Baeza	15	7	
Granada	19	4	
Huelva	20	5	
San Fernando	20	8	
Tarifa	16	13	
Algeciras	15	8	
Málaga			
Almería	18	10	
Palma	19	5	
Ibiza			
Mahón	15	10	
Las Palmas			
St. Cruz de T.			
Laguna			
Izaña			
Tetuán	16	9	
Melilla	17	11	
Tánger	19	12	

Observaciones aerológicas

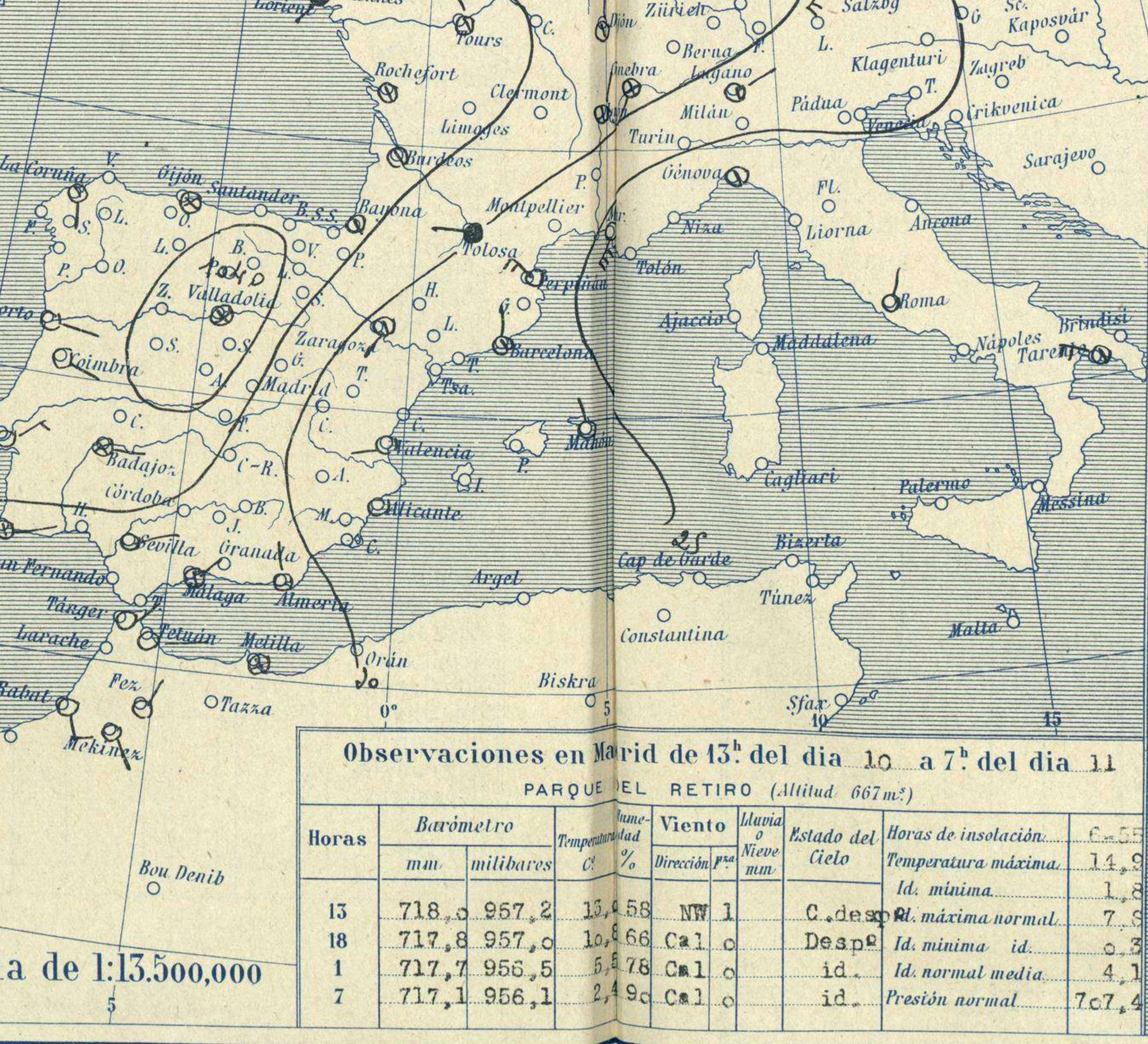
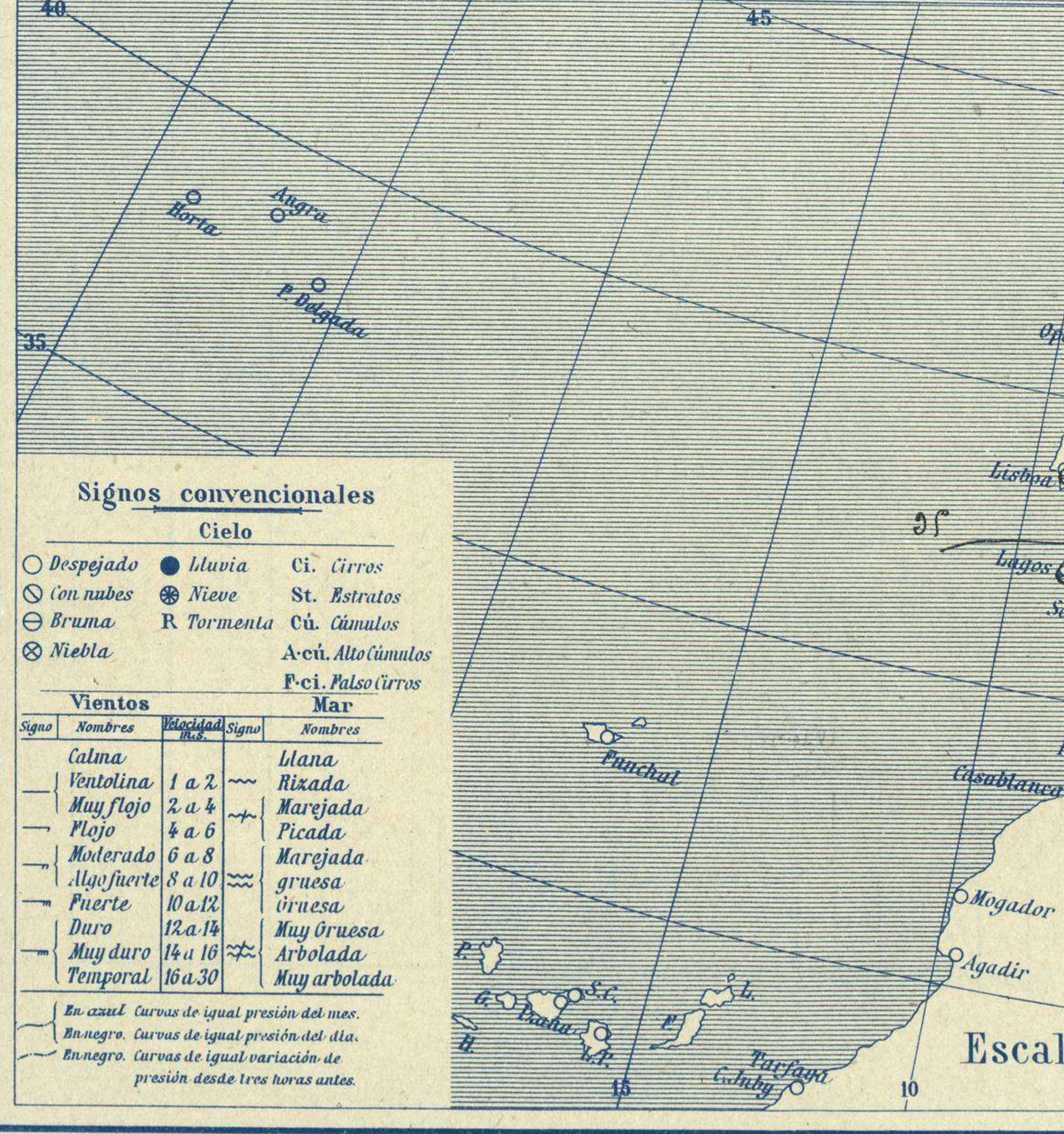


Estado General

Persiste el anticiclón del occidente de Europa sin moverse aparentemente, por lo cual el tiempo en España no experimenta variaciones apreciables. Se observan algunas nieblas y brumas.

Tiempo probable

Vientos flojos de dirección variable y buen tiempo.



Signos convencionales

Cielo	
○ Despejado	● Lluvia
○ Con nubes	⊗ Nieve
⊖ Bruma	R Tormenta
⊗ Niebla	A-cú. Alto Cúmulos
	F-ci. Pseudo Cúmulos

Vientos		Mar	
Signo	Nombres	Signo	Nombres
—	Calma	—	Ilana
—	Ventolina	—	Rizada
—	Muy flojo	—	Marejada
—	Flojo	—	Picada
—	Moderado	—	Marejada gruesa
—	Algo fuerte	—	gruesa
—	Fuerte	—	Urnesa
—	Duro	—	Muy gruesa
—	Muy duro	—	Arbolada
—	Temporal	—	Muy arbolada

En azul. Curvas de igual presión del mes.
En negro. Curvas de igual presión del día.
En negro. Curvas de igual variación de presión desde tres horas antes.

Observaciones en Madrid de 13ª del día 10 a 7ª del día 11

PARQUE EL RETIRO (Altitud 667 m²)

Horas	Barómetro		Temperatura	Viento	Lluvia	Estado del Cielo	Horas de insolación	Temperatura máxima	Temperatura mínima
	mm	milibares							
13	718,0	957,2	13,4	NW 1	0	C. despejado	14,0	7,8	
18	717,8	957,0	10,8	Cal 0	0	Despejado	14,0	0,3	
1	717,7	956,5	8,7	Cal 0	0	id.	14,0	0,3	
7	717,1	956,1	2,9	Cal 0	0	id.	14,0	7,4	

Escala de 1:13.500.000

Escala de 1:27.000.000

OBSERVACIONES DE ESPAÑA

ESTACIONES	PRESIÓN MILIBARES		VIENTO	TEMPERATURA	HUMEDAD	TIEMPO	NUBES	MAR	DIRECCIÓN Y FUERZA DEL VIENTO A										
	á O°	VARIACIÓN							250	500	1000	2000	3000	4000	5000				
	N. M. G. N.	C.	D. y F.	C.	%	PRESENTE	PASADO	OBSERVACIONES Á 7h.											
OBSERVACIONES Á 7h.													OBSERVACIONES Á 7h.						
La Coruña	34,5	-0,3	3-1	7		D		3											
Gijón	35,1	-0,9	Cal-o	5		NB		2											
Santander	35,8	-1,6	ESE-1	7		NB		4											
Valladolid	41,1	-0,9	Cal-o	1		NB													
Zaragoza	31,9	-1,2	SW-2	8		N	A-st												
Barcelona	25,4	-0,8	NNW-o	15		N	A-st-cu, Ci-st		NNW-4	NNW-5									
Tortosa																			
Mahón	25,5	-1,2	NW-2	11		D		5											
Madrid	37,4	-0,3	Cal-o	2		D				N-3	NE-4	NNE-6				N-8			
Badajóz	37,5	-0,1	E-o	3		NB													
Alicante	29,0	0,3	Cal-o	6		D		1											
Granada	36,2		E-4	5		D	Fr-cu, Ci-cu												
Sevilla	33,6	-0,1	FNE-1	6		NB													
Almería	32,2	0,9	NNW-1	10		D		1											
Málaga	32,1	-0,8	NE-2	12		D		1											
S. Fernando	31,0	0,0	NE-1	9		D		1											
Melilla	33,9	-0,4	Cal-o	10		NB		5											
Tetuán	33,0	-0,7	E-1	11		D													
S. C. de Tenerife																			
VIZCAYA	29,3		WSW-1	9		D													
OBSERVACIONES Á 18h.													OBSERVACIONES Á 18h.						
La Coruña	36,7	-0,4	Cal-o	14		D		3											
Gijón	38,5		NE-5	11		D		2											
Santander	29,5	-0,3	E-1	10		NB		4											
Valladolid	39,4	0,4	Cal-o	9		D													
Zaragoza	34,1	0,4	W-2	13		D	Cu												
Barcelona	29,0	0,0	Cal-o	15		D	Ci												
Tortosa	31,0	0,0	N-5	17		D													
Mahón	27,5	0,0	NNW-1	14		D		6											
Madrid	35,8	0,0	Cal-o	10		D													
Badajóz	34,7	0,0	Cal-o	14		D													
Alicante	32,7	0,9	WSW-1	12		D		1											
Granada	32,6	0,0	S-1	12		D													
Sevilla																			
Almería	35,7	0,5	SW-1	14		D		1											
Málaga	34,6	0,3	E-2	15		D		2											
S. Fernando	30,5	0,0	E-4	16		D		3											
Melilla	31,2	0,8	Cal-o	15		NB	St	4											
Tetuán																			
S. C. de Tenerife																			
VIZCAYA	31,8		SSW-2	13		D													

NOTICIAS

Expresado en medias horas antes observación.
 .. D Despejado ó semidespejado - N Nuboso ó cubierto - NB Niebla ó bruma - A Aguaceros - ll Lloviznas - LL Lluvias - G Granizo (sin truenos) - An Aguanieve - nv Nieve - T Tormenta.
 ... D Despejado ó semidespejado - N Nuboso - NC Cubierto constantemente - NB Niebla ó bruma - A Aguaceros - ll Llovizna - nv Nieve ó aguanieve - G Granizo (sin truenos) - T Tormenta.
 Sobre el nivel del mar.