

INSTITUTO GEOGRÁFICO Y CATASTRAL

BOLETÍN DEL SERVICIO METEOROLÓGICO

AÑO XXXV
Núm. 3

1927

OBSERVACIONES DEL EXTRANJERO

3 de Enero

ESTACIONES	PRESIÓN MILIBARE				VIENTO	TEMPE- RATURA	TIEMPO		PRESIÓN MILIBARE	VIENTO	ESTACIONES	PRESIÓN				VIENTO	TEMPE- RATURA	TIEMPO		PRESIÓN MILIBARE	VIENTO						
	A O.		VARIACIÓN	C			D. y F.	C.				***	***	A O.				VARIACIÓN	C			D. y F.	C.	***	***	A O.	
	N. M. G. N.	N. M. G. N.												N. M. G. N.	N. M. G. N.											PRESENTE	PASADO
ISLANDIA	Seydisfjord	999,1	2,0	4	NE-6	5	av	N																			
	Reykjavik																										
	Vestfmannó																										
	Thorshavn	?	-2,7	5	Cal-e	1	D	LL																			
	Stensele																										
	Ostersund	98,7	-1,3	5	SE-3	-7	N	nv	7,1	SE-5																	
	Hernosánd								14,3	Cal-e																	
	Särna								08,9	SE-2																	
	Karlstad								13,4	W-4																	
	Estocolmo	1002,3	-3,3	5	SSW-1	1	LL	?	18,6	SE-1																	
SUECIA Y NORUEGA	Jönköping	06,3	-1,3	5	S-3	4	N	LL	15,3	SE-4																	
	Wisby	08,1	-2,0	5	SSW-5	3	N	av	20,3	ENE-4																	
	Kalmar	1006,6	-0,7	6	ESE-4	3	N	LL	19,8	S-4																	
	Bronnö	997,4	?		E-4	2	N	av	995,3	SE-3																	
	Vallersund	900,8	-0,5	6	SW-4	3	LL	A	900,5	SE-6																	
	Kinn	920,2	-2,0	5	S-6	4	LL	LL	920,6	S-1																	
	Dombaas	970,6	-2,0	5	Cal-e	-12	N	nv	03,7	S-8																	
	Utsire	940,0	-2,5	5	SW-6	6	LL	LL	04,2	SSW-5																	
	Færder	990,2	?	?	WNW-6	?	N	?																			
	Lister	1000,3	-2,5	5	SW-6	3	LL	LL	08,6	SE-3																	
DINAMARCA	Skagen	03,0	-1,3	5	SW-4	3	N	NB	08,7	S-5																	
	Hanstholm	03,1	-2,7	5	SW-5	5	N	N	08,7	WSW-3																	
	Blaavands	08,2	-2,0	5	SW-5	6	N	N	13,7	S-3																	
	Copenhagen	13,0	-2,0	5	WSW-5	5	N	av	16,2	SSE-3																	
	Hammershus	08,1	0,0	6	N-4	5	N	NB	17,0	SSE-3																	
	Lerwick								998,3	W-2																	
	Stornoway	994,0	-2,0	5	W-3	4	N	N	1001,3	WSW-1																	
	Wick	95,0	0,0	0	WSW-3	4	N	LL	02,7	SW-1																	
	Aberdeen	97,5	?	?	SSW-2	6	D	N	05,6	S-3																	
	Malin Head	1002,3	-1,0	5	WSW-5	5	A	LL	05,0	S-7																	
ISLAS BRITANICAS	Renfrew	01,7	-0,5	8	WSW-3	4	N	LL	08,7	SW-6																	
	Tynemouth	03,2	-1,5	6	WSW-2	9	N	N	12,5	W-5																	
	Blacksod	06,2	-0,5	5	W-5	3	N	LL																			
	Donaghadee	06,5	-0,5	6	WNW-1	4	N	D																			
	Holyhead	07,7	-1,5	6	W-5	8	D	LL	15,5	SSW-5																	
	Cranwell	09,8	-2,5	5	SW-4	7	N	D	18,6	SW-4																	
	Yarmouth	13,6	-2,0	5	SSW-3	7	N	N																			
	Valentia	12,3	0,0	0	W-5	8	N	LL	13,7	S-5																	
	Pembroke	09,9	-1,0	4	NW-4	9	LL	LL	19,5	WSW-4																	
	Ross-on-Wye	10,2	-2,0	5	SW-4	7	N	N																			
EUROPA CENTRAL	Londres	14,2	-2,0	5	SW-3	7	N	N	21,8	WSW-2																	
	Scilly	13,7	-2,5	5	SW-6	9	LL	LL	22,5	WSW-5																	
	Plymouth	13,2	-3,5	5	SSW-5	3	LL	LL	22,5	SW-4																	
	Calshot	14,6	-2,5	5	SW-4	7	LL	LL																			
	Guernsey	16,6	-3,0	5	SW-5	8	N	D	24,1	SW-3																	
	Borkum	13,1	-2,0	5	SW-6	6	N	N	18,7	W-5																	
	Loningen	16,1	-2,0	5	SW-3	6	LL	N																			
	Hamburgo	15,7	-2,0	5	SSW-4	5	N	LL																			
	Swinemunde	16,7	0,0	0	SW-4	5	LL	LL																			
	Danzig	18,2	-1,3	5	S-2	2	N	A																			
EUROPA CENTRAL	Memel																										
	Aquisgran	20,9	-1,3	5	SSW-4	3	NB	NB	24,9	SSW-1																	
	Magdeburgo	21,1	-0,7	8	SSW-2	5	N	N	22,6	W-3																	
	Berlin	19,9	-0,7	5	WSW-3	6	N	N	21,1	W-3																	
	Dresde	21,9	-0,7	5	SW-3	4	N	N	23,9	WSW-5																	
	Breslau	24,5	-0,7	5	S-2	4	N	N																			
	Francfort	21,8	-1,3	5	SSW-1	3	N	N																			
	Carlsruhe	22,3	-1,3	5	S-1	0	N	N	26,5	SSW-1																	
	Munich	26,1	-0,7	6	Cal-e	-5	NB	NB	27,7	SSE-1																	
	Posen																										
EUROPA CENTRAL	Varsovia																										
	Cracovia																										
	Viena																										
	Praga																										
	Buda-Pest																										

RADIOGRAMAS TRANSMITIDOS DESDE BARCOS

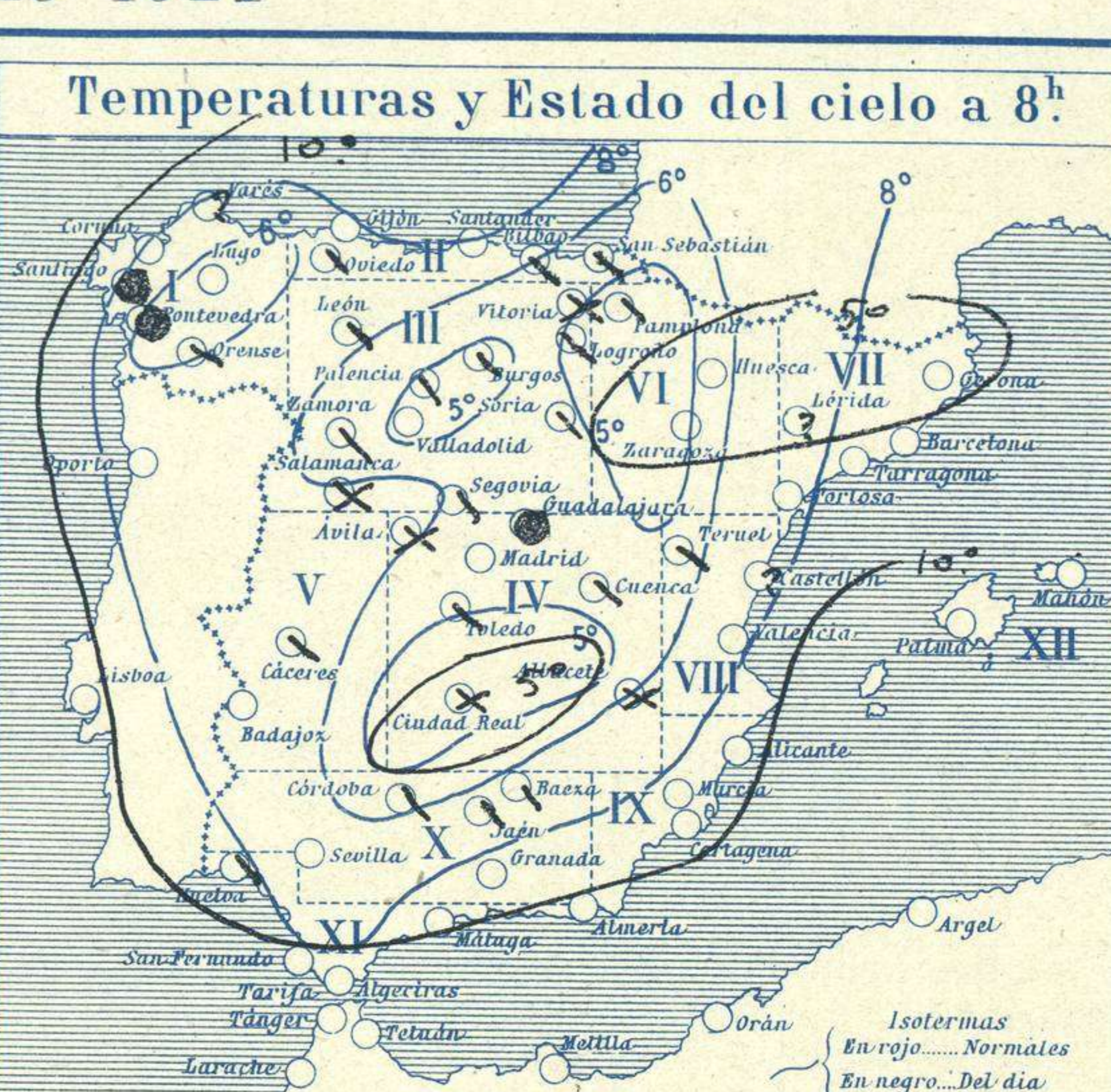
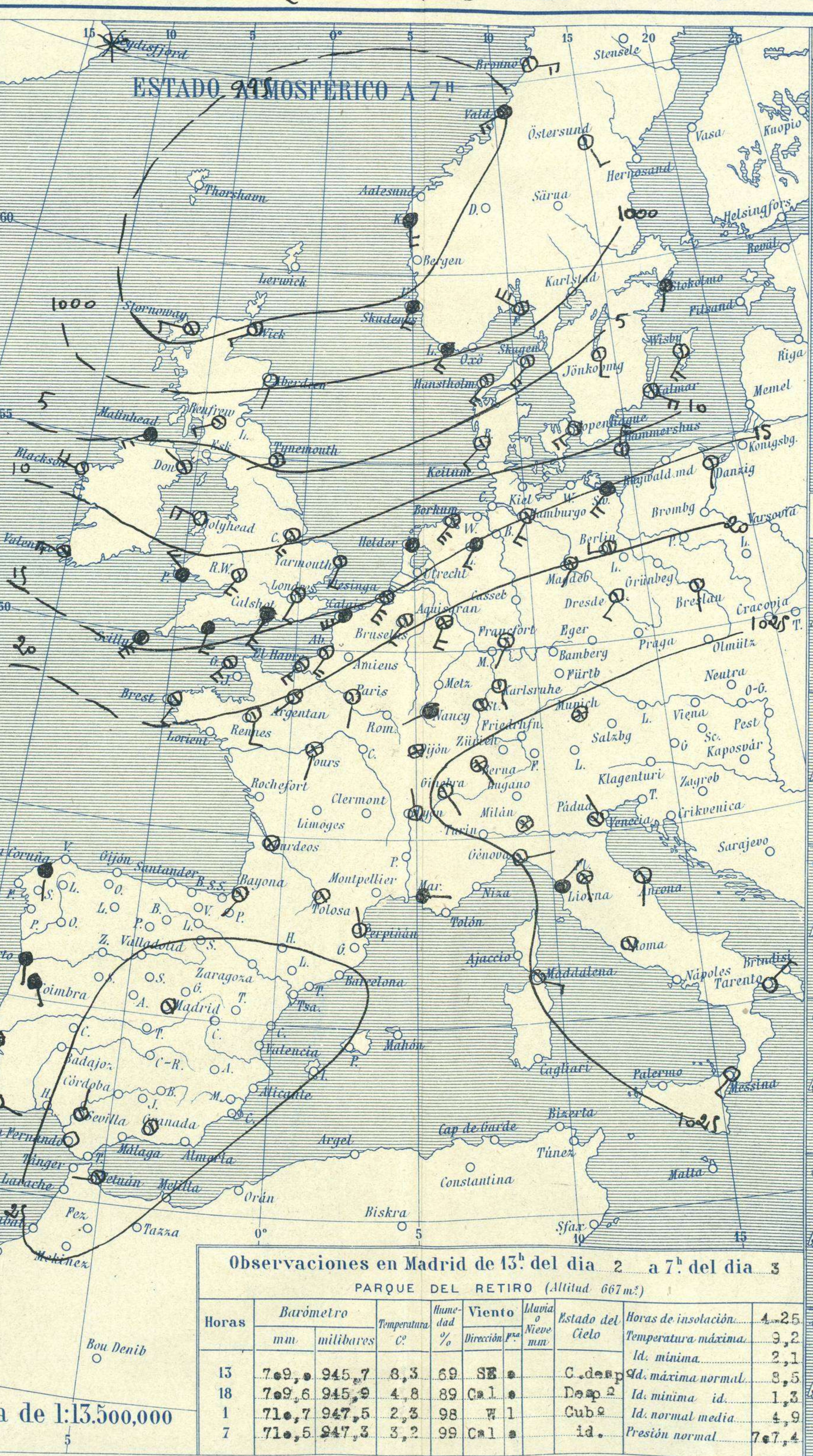


SERVICIO METEOROLÓGICO ESPAÑOL.

Boletín del *Lunes 3* de Enero de 1927

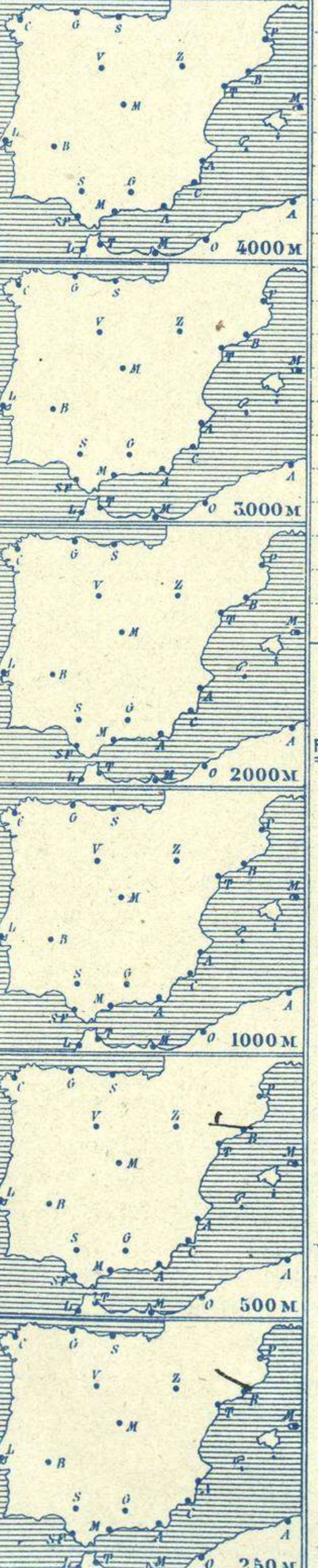
AÑO XXXV

Núm. 3



Estaciones	Temperaturas		Lluvia
	Máx.	Mínim.	
La Coruña	12	4	0
Santiago	13	5	2
Pontevedra	14	6	7
Lugo	14	6	1
Ornese	14	6	1
Gijón	15	5	0
Oviedo	15	2	0
Santander	15	2	0
Bilbao	15	3	3
San Sebastián	15	4	4
León	16	1	0
Zamora	16	1	0
Palencia	16	2	0
Burgos	16	2	0
Soria	16	2	0
Valladolid	16	2	0
Salamanca	16	2	0
Ávila	16	2	0
Segovia	16	2	0
Madrid	16	2	0
Toledo	16	2	1
Guadalajara	16	2	1
Cuenca	16	2	0
Ciudad-Real	16	2	0
Albacete	16	2	0
Cáceres	16	2	0
Badajoz	16	2	0
Vitoria	16	2	0
Logroño	16	2	0
Pamplona	16	2	0
Huesca	16	2	0
Zaragoza	16	2	0
Lérida	16	2	0
Gerona	16	2	0
Barcelona	16	2	0
Tarragona	16	2	0
Tortosa	16	2	0
Teruel	16	2	0
Castellón	16	2	0
Valencia	16	2	0
Alicante	16	2	0
Murcia	16	2	0
Sevilla	16	2	0
Córdoba	16	2	0
Jaén	16	2	0
Baeza	16	2	0
Granada	16	2	0
Huelva	16	2	0
San Fernando	16	2	0
Tarifa	16	2	0
Algeciras	16	2	0
Málaga	16	2	0
Almería	16	2	0
Palma	16	2	0
Ibiza	16	2	0
Mahón	16	2	0
Las Palmas	16	2	0
St. Cruz de T.	16	2	0
Laguna	16	2	0
Izaña	16	2	0
Tetuán	16	2	0
Melilla	16	2	0
Tánger	16	2	0

Observaciones aerológicas



Estado General

Sobre España se halla un núcleo de altas presiones y estrecho aparece situado al occidente de Italia.

Lluvia en el Canal de la Mancha y son frecuentes las nieblas en Francia y España.

Tiempo probable

I Vientos flojes del Sur y ligeras lloviznas y nieblas.

II

III

IV

V

VI

VII Vientos flojes y tiempo favorable para que se formen nieblas.

VIII

IX

X

XI

XII

Observaciones en Madrid de 13^h del día 2 a 7^h del día 3

PARQUE DEL RETIRO (Altitud 667m.)

Horas	Barómetro		Temperatura	Humedad	Viento	Nubosidad	Estado del Cielo	Horas de insolación	Temperatura máxima	Id. mínima	Id. máxima normal	Id. mínima id.	Id. normal media	Presión normal
	mm.	milibares												
13	709,9	945,7	8,3	69	SE	0	C. desp.	4,25	3,2	2,1	3,5	1,3	4,9	767,4
18	709,6	945,9	4,8	89	Ca. l.	0	Desp.							
1	710,7	947,5	2,3	98	W. l.	0	Cub.							
7	710,5	947,3	3,2	99	Ca. l.	0	id.							

Signos convencionales

Cielo		Mar	
○ Despejado	● Lluvia	○ Ula	○ Ula
☁ Con nubes	☉ Nieve	○ Rizada	○ Rizada
☁ Bruma	R Tormenta	○ Marejada	○ Marejada
☁ Niebla	Acú. Alto Cúmulos	○ Picada	○ Picada
	Fc. P. Alto Cirros	○ Moderada	○ Moderada
		○ Algefuerite	○ Algefuerite
		○ Puerte	○ Puerte
		○ Duro	○ Duro
		○ Muy duro	○ Muy duro
		○ Temporal	○ Temporal

En azul. Curvas de igual presión del día.
En negro. Curvas de igual presión del día.
En negro. Curvas de igual variación de presión desde tres horas antes.

OBSERVACIONES DE ESPAÑA

ESTACIONES	PRESIÓN MILIBAREJ		VIENTO	TEMPE RATUR A	HUMEDAD	TIEMPO	NUBES	MAR	DIRECCIÓN Y FUERZA DEL VIENTO A																	
	á O°	VARIACIÓN							C.	D. y F.	PRESENTE	PASADO	250	500	1000	2000	3000	4000	5000							
OBSERVACIONES Á 7 ^h													OBSERVACIONES Á 7 ^h													
La Coruña	22,5	e, e	e	S-2	1	LL	Nb																			
Gijón	22,6	e, 9	5	SW-2	7	NB	A-st-cu, A-st	1																		
Santander																										
Valladolid	27,3	e, 4	6	Cal-e	3	N	St																			
Zaragoza																										
Barcelona	22,1	e, 8	4	NW-1	9	N	A-st-cu, A-cu		WNW-2	W-3																
Tortosa																										
Mahón	20,1	e, 2	7	WNW-1	9	D	St																			
Madrid	27,8	e, 3	6	Cal-e	3	N	Nb																			
Badajóz	27,1	e, e	e	E-1	6	N	St																			
Alicante	25,0	e, 4	4	Cal-e	4	D	A-st-cu, A-cu	e																		
Granada	28,9	e, 3	1	Cal-e	4	N	St																			
Sevilla	27,1	e, e	e	N-1	8	N	Nb																			
Almería	26,3	e, 3	1	NNE-2	11	N	Cu																			
Málaga																										
S.Fernando	24,6	e, 4	5	Cal-e	1e	N	Cu																			
Melilla	27,2	e, 1	7	WSW-1	15	N																				
Tetuán	26,9	e, 3	1	W-1	9	N	A-cu																			
S ^{ta} C. de Tenerife																										
Izaña																										
OBSERVACIONES Á 18 ^h													OBSERVACIONES Á													
La Coruña	25,0	e, 3	1	Cal-e	11	N	B-st-cu	3																		
Gijón	24,7	e, 1	6	E-1	9	D	St	1																		
Santander	24,5	e, 4	5	SE-1	3	N																				
Valladolid	27,4	e, 5	1	Cal-e	4	N	St																			
Zaragoza	25,0	e, 3	4	SW-e	3	N	Nb																			
Barcelona	23,1	e, e	e	E-3	1e	N	Nb																			
Tortosa																										
Mahón																										
Madrid	25,0	e, 4	1	Cal-e	4	D	A-st-cu																			
Badajóz	26,5	e, e	e	Cal-e	7	NB																				
Alicante	23,2	1, 5	1	WNW-e	1e	D	B-st-cu	e																		
Granada	27,0	?	?	Cal-e	5	N	St																			
Sevilla																										
Almería	24,2	e, 4	1	SE-1	13	N	Cu	1																		
Málaga																										
S.Fernando	25,5	e, 3	4	NE-2	12	N	Cu	1																		
Melilla																										
Tetuán	25,4	1, 1	4	SW-3	15	N	Cu																			
S ^{ta} C. de Tenerife	24,2	e, e	e	ESE-2	19	N	Cu, A-st	2																		
Izaña	769,9	e, 5	9	?-6	4	LL	A-cu																			

NOTICIAS

Expresado en medias horas antes observación.
 .. D Despejado ó semidespejado - N Nuboso ó cubierto - NB Niebla ó brumas - A Aguaceros - Il Lloviznas - LL Lluvias - G Granizo (sin truenos) - An Aguanieve - nv Nieve - T Tormenta.
 D Despejado ó semidespejado - N Nuboso - NC Cubierto constantemente - NE Niebla ó bruma - A Aguaceros - Il Llovizna - nv Nieve ó aguanieve - G Granizo (sin truenos) - T Tormenta.
 Sobre el nivel del mar.