



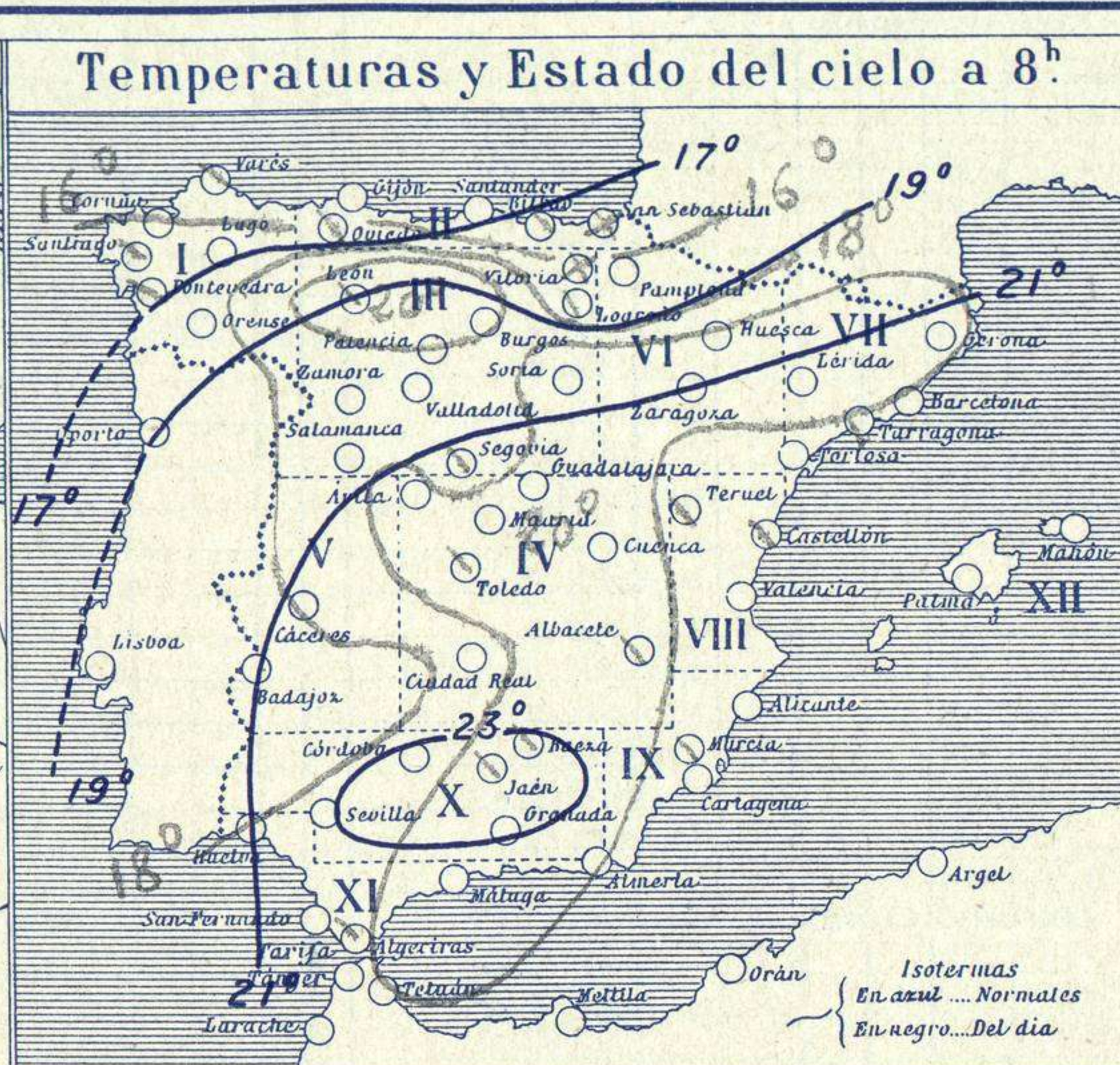
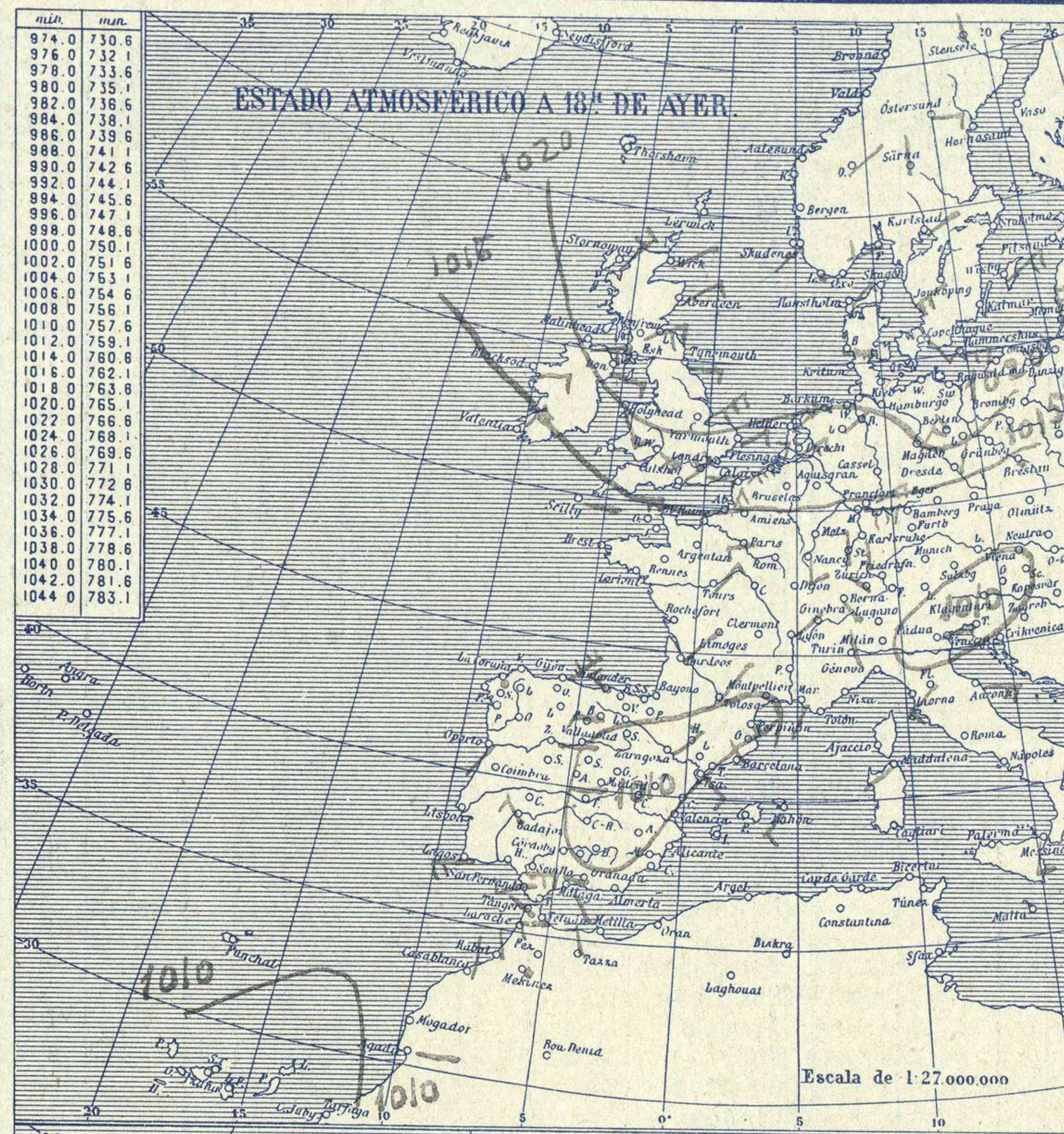


# SERVICIO METEOROLÓGICO ESPAÑOL.

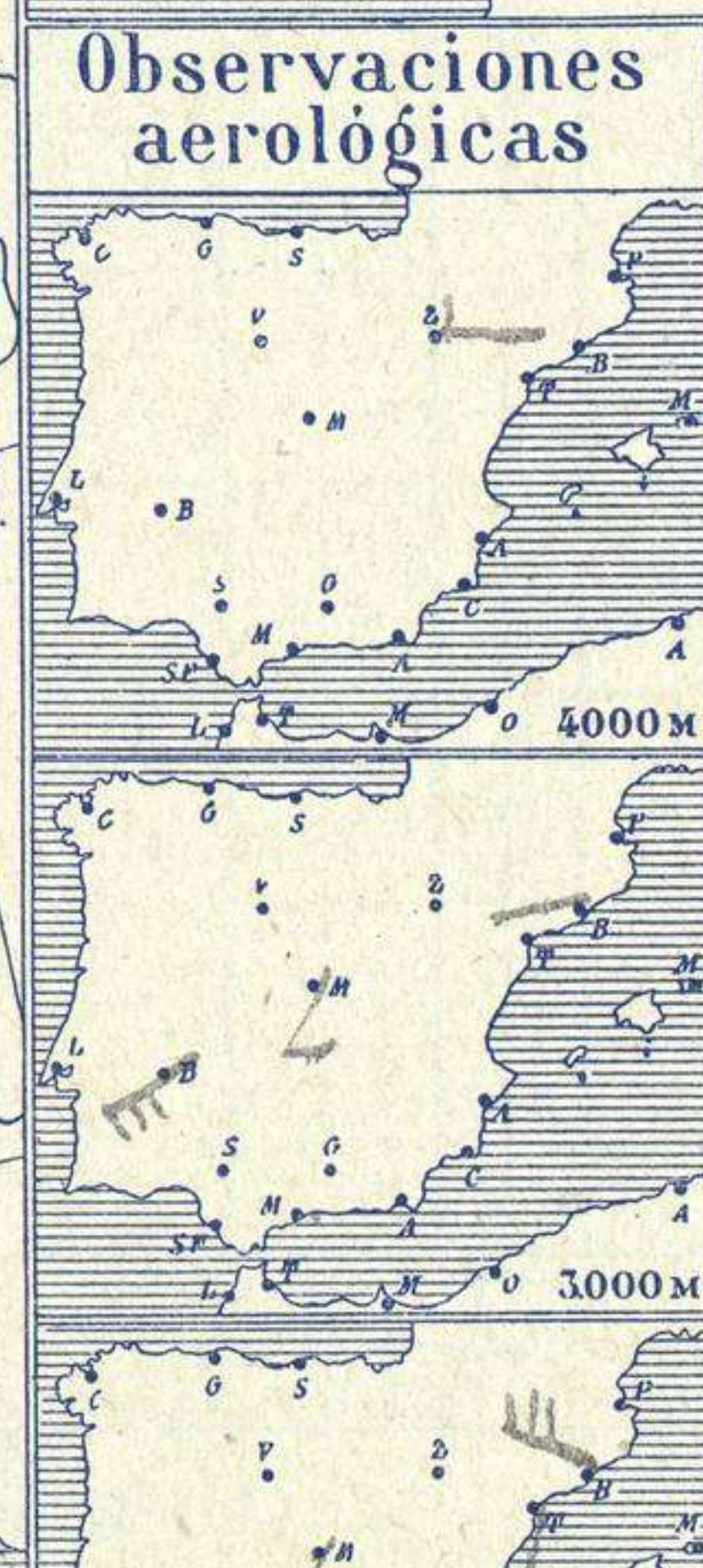
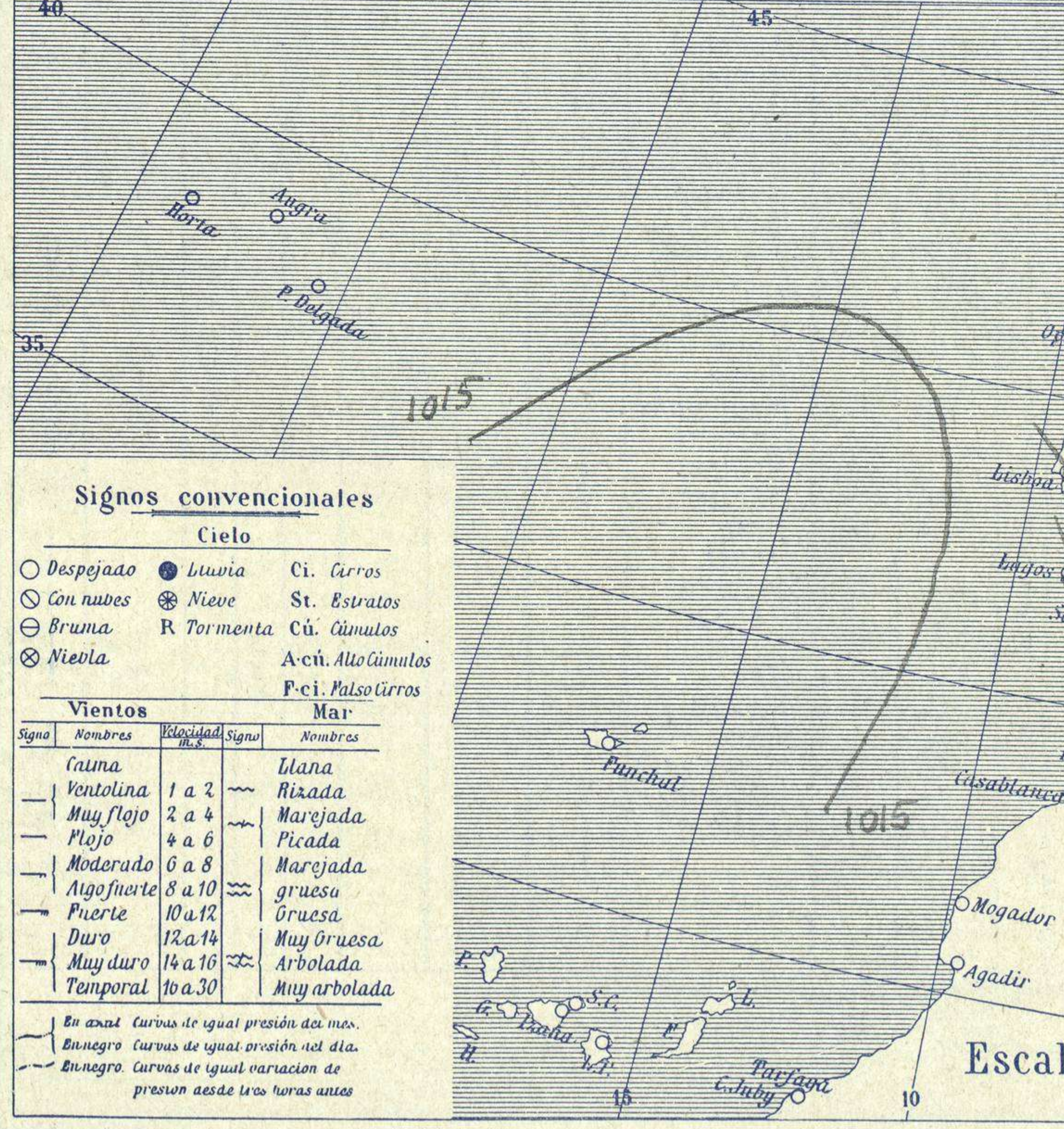
Boletín del *Viernes* 2 de Junio de 1928.

AÑO XXXVI

Núm. 153



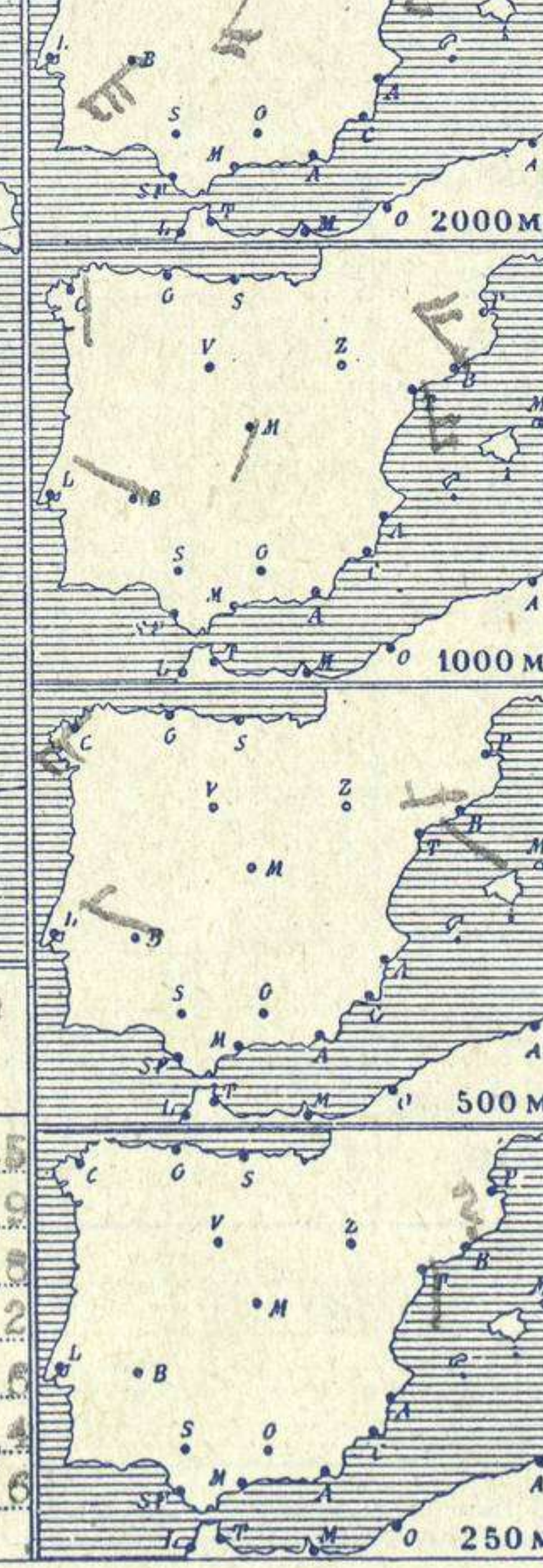
Estaciones	Temperaturas		Lluvia
	Max. mm.	Minim. mm.	
La Coruña	22	18	
Santiago	22	18	
Pontevedra	19	11	
Lugo			
Orense		18	
Gijón			
Oviedo	17	13	
Santander			ip
Bilbao			
San Sebastian			1
León	25	18	
Zamora	25	?	
Palencia	25	18	
Burgos	23	9	
Soria	24	9	
Valladolid	26	18	
Salamanca	24	18	
Ávila	22	18	
Segovia	25	18	
Madrid	29	11	
Toledo	27	15	
Guadalajara	25	9	
Cuenca	25		
Ciudad-Real	18		
Albacete	28	13	
Cáceres	27	12	
Badajoz	26	?	
Vitoria	26	12	
Logroño	27	11	
Pamplona	24		
Huesca	28	12	
Zaragoza	27	15	6
Lérida			
Oerona	27	15	18
Barcelona			
Tarragona	24	18	ip
Tortosa			
Teruel	26	18	
Castellón	22	18	18
Valencia	25	17	
Alicante			
Murcia	28	15	
Sevilla	28	9	
Córdoba	27	14	
Jaén	26	15	
Baeza	27	14	
Granada	27		
Huelva	25	14	
San Fernando			
Tarifa			
Algeciras			
Málaga			
Almería	?	15	2
Palma			
Ibiza			
Mahón	25	18	
Las Palmas			
St Cruz de T.			11
Laguna			
Izaña			
Tetuán	25	14	
Melilla			3
Tánger			



**Estado General**

Las presiones altas residen hacia la península Escandinava y las altas relativas en España y el Mediterráneo.

El tiempo es bueno sobre el occidente europeo.



**Tiempo probable**

EN LAS REGIONES.

I .....  
 II .....  
 III .....  
 IV .....  
 V .....  
 VI Vientos flojes de dirección variable y buen tiempo.  
 VII .....  
 VIII .....  
 IX .....  
 X .....  
 XI .....  
 XII .....

Observaciones en Madrid de 13<sup>h</sup> del día 31 a 7<sup>h</sup> del día 1<sup>o</sup>

PARQUE DEL RETIRO (Altitud 667 m<sup>2</sup>)

Horas	Barómetro		Temperatura	Humedad	Viento	Lluvia	Estado del Cielo	Horas de insolación
	mm	milibars						
13	765,2	937,5	25,4	44	WSW 1	0	Nuboso	12-45
18	761,2	934,9	22,4	48	N 2	0	id.	25,9
1	761,4	935,1	15,8	58	Cal.	0	id.	19,8
7	761,8	935,4	14,0	74	Cal.	0	Desp.	15,4

**Signos convencionales**

**Cielo**

○ Despejado ● Lluvia Ci. Cirros  
 ☁ Con nubes ☁ Nieve St. Estratos  
 ☁ Bruma R Tormenta Cú. Cúmulos  
 ☁ Niebla F.ci. Alto Cúmulos  
 F.ci. Palso Cirros A.ci. Alto Cúmulos

**Vientos**

Signo	Nombres	Velocidad m.s.	Signo	Nombres
—	Calma	1 a 2	—	Ulana
—	Ventolina	2 a 4	—	Rizada
—	Muy flojo	4 a 6	—	Marejada
—	Flojo	6 a 8	—	Picada
—	Moderado	8 a 10	—	Marejada gruesa
—	Algo fuerte	10 a 12	—	Gruesa
—	Fuerte	12 a 14	—	Muy gruesa
—	Duro	14 a 16	—	Arbolada
—	Muy duro	16 a 30	—	Muy arbolada

En azul Curvas de igual presión del mar.  
 En negro Curvas de igual presión en el día.  
 En negro Curvas de igual variación de presión a cada tres horas antes.

