

INSTITUTO GEOGRÁFICO Y CATASTRAL

BOLETÍN DEL SERVICIO METEOROLÓGICO

AÑO XXXV
Núm. 177

OBSERVACIONES DEL EXTRANJERO

1927
Domingo 26 de Junio

ESTACIONES	PREJÓN MILIBARES				VIENTO	TEMPE RATUR A	TIEMPO				PREJÓN MILIBARES	VIENTO	ESTACIONES	PREJÓN				VIENTO	TEMPE RATUR A	TIEMPO				PREJÓN MILIBARES	VIENTO					
	á O. N.M.G.N.		C	D. y F.			C.	A 7 ^h	*** PRESENTE	*** PASADO				á O. N.M.G.N.		D. y F.	á O. N.M.G.N.			C	D. y F.	C.	PRESENTE			PASADO	á O. N.M.G.N.		D. y F.	
	VARIACIÓN	OBSERVACIONES												VARIACIÓN	OBSERVACIONES		VARIACIÓN										OBSERVACIONES			
ISLANDIA	Seydisfjord	22.5	0.0	5	Cal-o	6	N	N	21.7	SE-3	De Bild	994.9	1.3	6	WCW-2	11	LL	LL	999.9	SSW-2										
	Reykjavik	22.8	0.7	5	Cal-o	12	D	D			Le Helder	97.7	2.7	6	SW-5	11	N	LL	97.8	ESE-4										
	Vestmanna	20.1	0.0	1	SSW-1	20	D	D	21.9	SSW-3	Fiesinga																			
	Thorshavn	12.6	0.7	1	N-6	8	N	N	11.4	N-4	Bruselas								10.3	WSW-3										
	Stensele	07.3	0.0	1	NNE-2	15	N	N	12.5	N-2	Zurich	1011.5	-1.3	6	SW-2	14	D	D	10.9	W-2										
	Ostersund	05.7	0.7	6	NNE-2	12	N	A			Berna	12.2	0.7	5	S-1	12	D	N	15.4	W-1										
	Hornosand	05.5	0.0	5	E-1	13	N	N	07.9	NNE-1	Ginebra	12.2	0.0	5	SW-c	16	D	D	16.7	SW-1										
	Sarna								05.7	SE-3	Lugano	12.5	0.0	1	N-c	16	N	D	07.1	S-c										
	Karlstad	01.0	0.0	1	E-1	12	N	LL			Calais	997.7	0.0	1	WSW-5	10	N		09.4	SW-6										
SUECIA Y NORUEGA	Estocolmo	03.7	1.3	4	SE-2	11	N	LL	03.7	N-4	Abbeville	1000.2	-1.0	5	W-5	11	LL		12.3	W-4										
	Jonkoping	01.1	1.3	4	SE-2	10	A	LL			El Havre	02.6	-1.0	5	WSW-9	10	LL													
	Wisby	03.4	0.7	1	SE-3	12	N	N			Maguncia	05.3	-2.0	7	WNW-6	12	N		12.6	Cal-o										
	Kalmar	01.3	2.0	1	WSW-4	12	N	LL	01.0	SSW-3	Brest							17.7	NW-4											
	Bronno	08.8	1.0	9	NNE-3	14	N	N	10.1	E-3	Lorient							19.3	NW-5											
	Vallersund	07.8	0.0	1	NE-4	14	A	N	05.7	ESE-6	Rennes																			
	Kinn	02.9	-0.5	5	Cal-o	11	N	N	03.0	NE-2	Argentan																			
	Dombaas	02.3	-1.0	5	Cal-o	9	LL	LL	00.3	S-6	Paris	13.4	-0.5	6	NW-2	20	N		14.1	SE-3										
	Utsire	999.3	1.0	5	NNE-2	10	N	D	03.2	Cal-o	Nancy	06.6	-1.5	7	SW-4	13	N		13.5	WSW-2										
	Faerder	99.7	0.5	1	NNE-3	11	N	N	01.2	WNW-3	Estrasburgo	07.8	-1.5	7	S-c	13	N		13.8	WSW-4										
	Lister	97.4	-0.5	6	NSE-3	10	N	LL	02.3	NW-2	Tours	07.6	2.5	7	SE-3	13	N													
	Skagen	99.0	0.0	1	SSW-7	11	N	N	?	W-?	Dijon	09.3	-2.0	2	Cal-o	?	N													
DINAMARCA	Hanstholm	97.8	-1.3	5	SSW-2	10	N	N	00.9	NW-4	Rochefort	02.1	-1.0	5	SW-3	16	LL													
	Blaavands	94.1	-4.0	5	SSW-5	9	A	A	04.6	W-3	Clermont	13.5	0.0	4	Cal-o	13	N		16.1	Cal-o										
	Copenhague	003.3	0.0	1	S-3	11	N	N	02.2	W-3	Lyon	12.5	-1.0	7	Cal-o	15	N		16.2	NNW-1										
	Hammershus	04.9	0.7	1	SW-4	12	N	N	01.5	WCW-4	Burdeos	13.4	0.5	7	W-3	16	N		18.5	NW-2										
	Lerwick	01.8	0.5	1	NNE-2	10	N	N			Bayona	16.8	0.5	6	SW-1	16	LL		20.9	NNW-3										
	Stornoway	05.2	-1.5	5	N-7	9	LL	LL	02.7	WSW-6	Tolosa	14.6	0.5	9	NW-1	18	N		16.7	WNW-6										
	Wick	02.1	-1.0	6	E-1	9	N	LL	04.4	NE-3	Marignane	14.1	0.0	4	WNW-4	20	N													
	Aberdeen	01.4	0.5	1	NNW-3	8	LL	A	01.8	E-3	Perpignan							15.7	NNW-6											
	Malin Head								998.6	NNW-6	Ajaccio	12.1	0.0	4	Cal-o	?	N													
	Renfrew	03.2	1.0	1	NW-3	10	N	LL			Oporto	13.8	0.7	7	Cal-o	15	NB	N	15.5	NW-4										
ISLAS BRITANICAS	Tynemouth	998.0	2.5	1	N-4	9	N	LL	99.5	S-3	Coimbra	15.8	0.3	7	WSW-1	14	NB	NB	16.1	NW-3										
	Blacksod	1015.1	1.0	1	NE-5	11	N	N	1009.3	NW-7	Lisboa	10.1	0.0	1	N-5	16	N	N	16.3	NW-4										
	Donaghadda	05.8	1.5	1	N-7	10	N	A	00.9	NW-6	Lagos	13.3	-1.3	1	S-2	27	D	D	14.6	SSW-1										
	Holyhead	03.3	2.5	1	N-7	10	N	LL	?	?	Funchal																			
	Cranwell								01.4	SW-7	Horta																			
	Yarmouth	992.6	-2.0	6	WSW-4	10	LL	N	05.2	SSW-2	Turin							05.8	Cal-o											
	Valentia	14.6	1.5	1	N-5	11	N	A	12.3	NE-5	Milan							07.0	W-2											
	Pembroque	05.4	0.5	4	NNE-6	9	N	A	08.0	WSW-6	Padua							06.2	Cal-o											
	Ross-on-Wye	999.9	0.5	7	NNW-5	9	N	N	04.8	P-4	Venecia							07.7	SSW-6											
	Londres	97.6	-1.5	5	W-4	10	N	LL	08.0	WSW-4	Genova							08.7	SE-4											
	Scilly	1008.4	0.0	1	NNW-7	12	N	LL	13.6	W-6	Florenzia							08.9	W-3											
	Plymouth	05.1	2.0	1	WNW-5	11	A	A	11.4	SW-5	Liorna																			
	Calshot	999.5	1.0	6	WNW-5	11	N	LL	09.4	WSW-6	Ancona	11.4	1.3	1	NNW-2	22	D	N												
	Quernsey	1007.0	0.5	1	NW-7	12	N	N	14.5	WSW-6	Zara	10.1	2.0	6	ESE-2	24	D	N	08.9	W-c										
	Borkum	992.2	1.3	5	SW-4	12	LL	LL	08.9	NW-5	Roma	11.7	0.7	2	SSW-2	24	D	N												
	Loningen								09.7	W-3	Magdalena																			
	Hamburgo	99.9	-2.7	5	SE-4	10	LL	LL	08.3	NNW-4	Taranto																			
	Swinemunde	005.3	0.7	5	SE-3	11	LL	N	05.7	WSW-3	Mesina	12.3	0.7	1	NE-5	26	D	D												
	Danzig	08.3	1.5	1	S-3	14	N	D	04.1	SW-4	Tanger							12.6	NE-3											
	Memel	08.3	2.0	1	N-4	12	N	N	04.9	SSW-2	Oran	10.2	0.3	3	NNW-5	7	TD													
	Aquisgran	999.0	1.3	5	SSW-5	12	LL	LL	11.3	W-3	Argel	13.1	0.0	1	Cal-o	22	N													
EUROPA CENTRAL	Magdeburgo	1002.7	2.0	5	S-3	12	LL	LL	02.4	WNW-4	Bizerta																			
	Berlin	04.9	-1.3	5	SSW-2	12	LL	A	07.9	WSW-2	Tunez																			
	Dresde	07.0	-1.3	5	SSW-3	14	N	N	10.5	WSW-3	Rabat							?	N-1											
	Breslau	10.7	0.0	5	SSW-3	15	N	N	09.1	W-2	Fez							08.1	NW-2											
	Francfort	05.0	2.0	5	SW-3	12	LL	LL	12.3	SW-3	Tazza																			
	Carlsruha	07.5	1.3	5	SW-4	14	N	N			Sfax																			
	Munich	11.4	1.3	5	SW-3	14	D	D	13.5	W-4	Casablanca																			
	Posen										Mequinez								08.5	W-2										
	Varsovia										Agadir																			
	Cracovia																													
	Viena																													
	Praga																													
	Buda-Pest																													

RADIOGRAMAS TRANSMITIDOS DESDE BARCOS

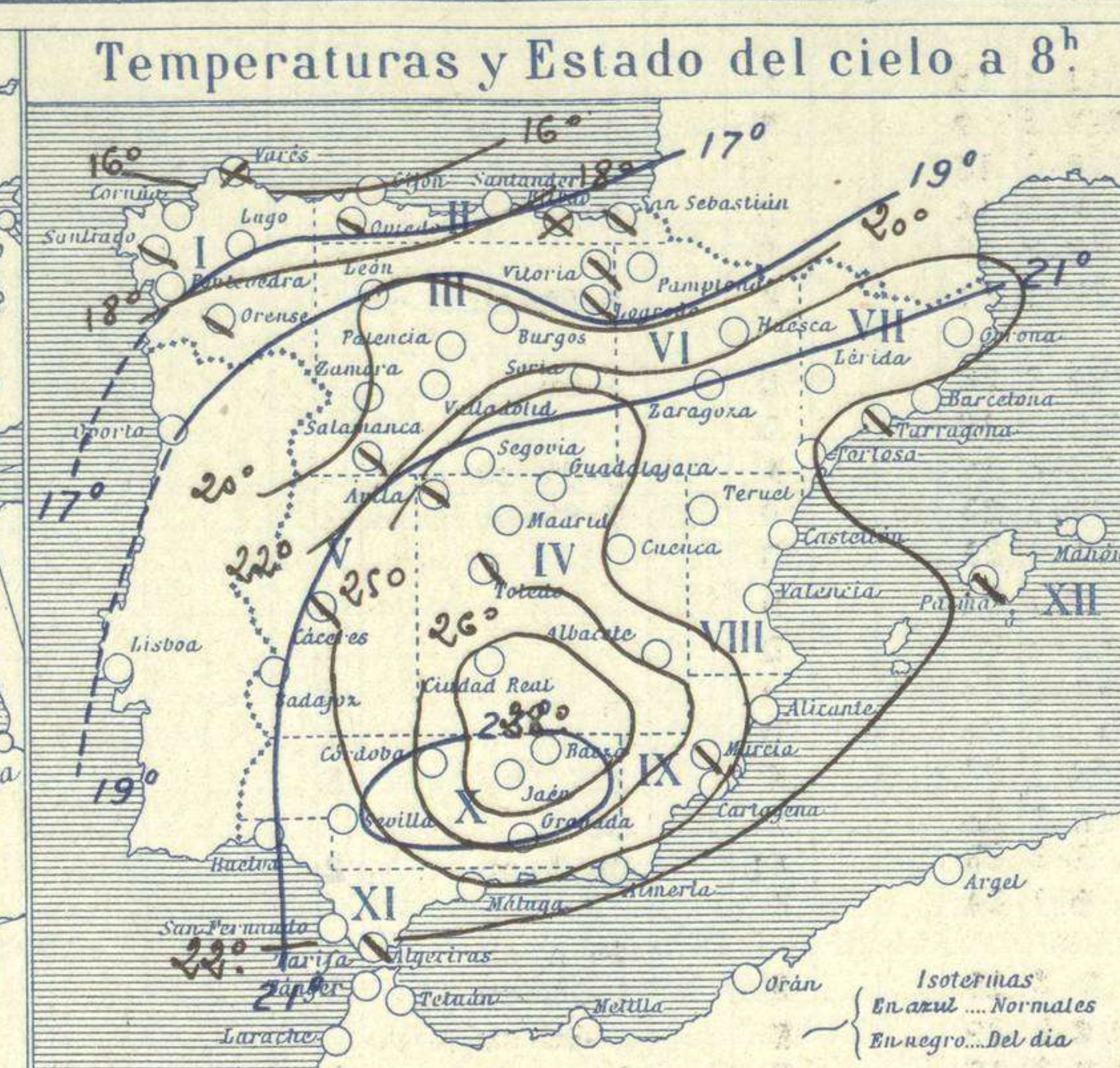
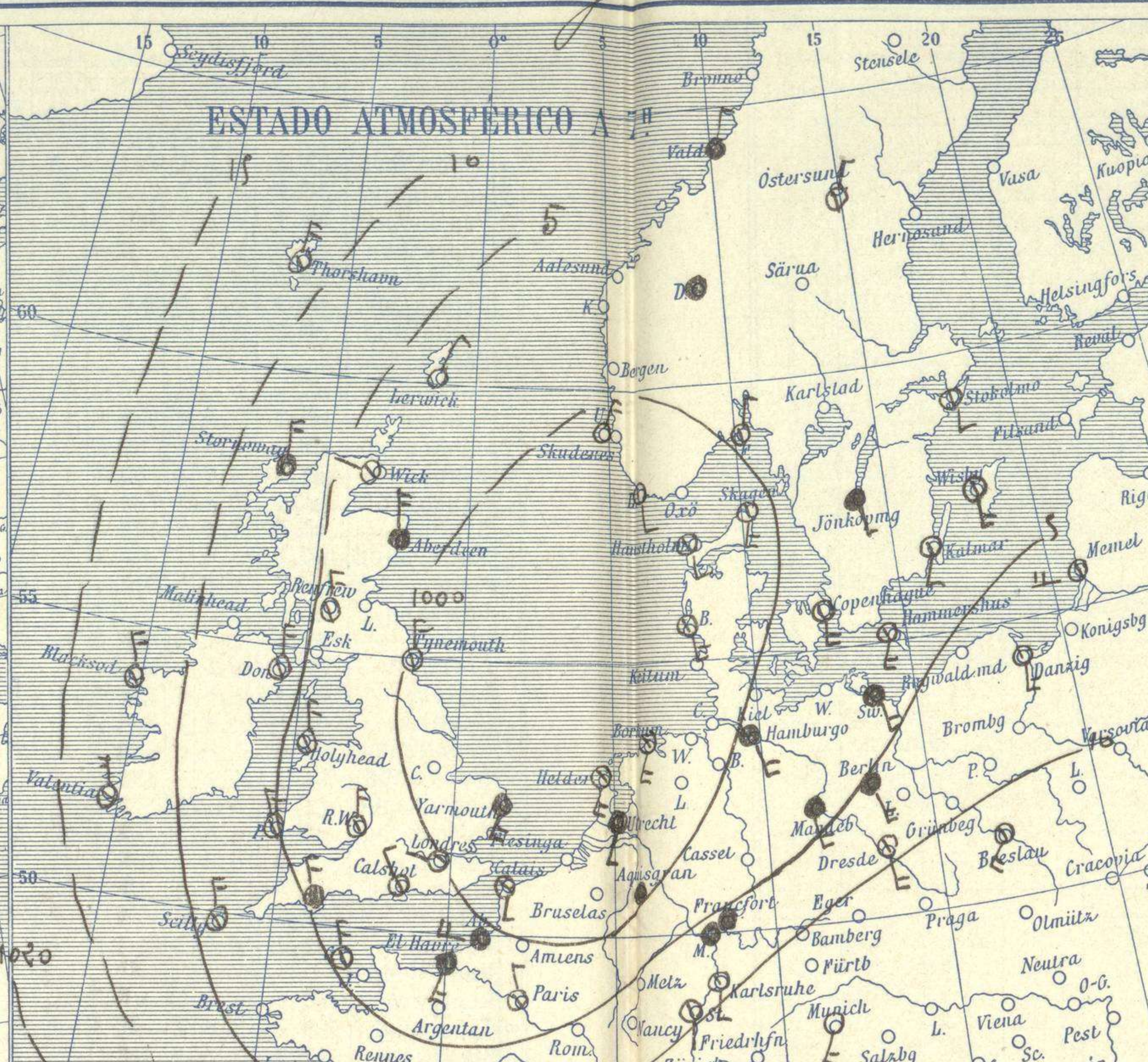
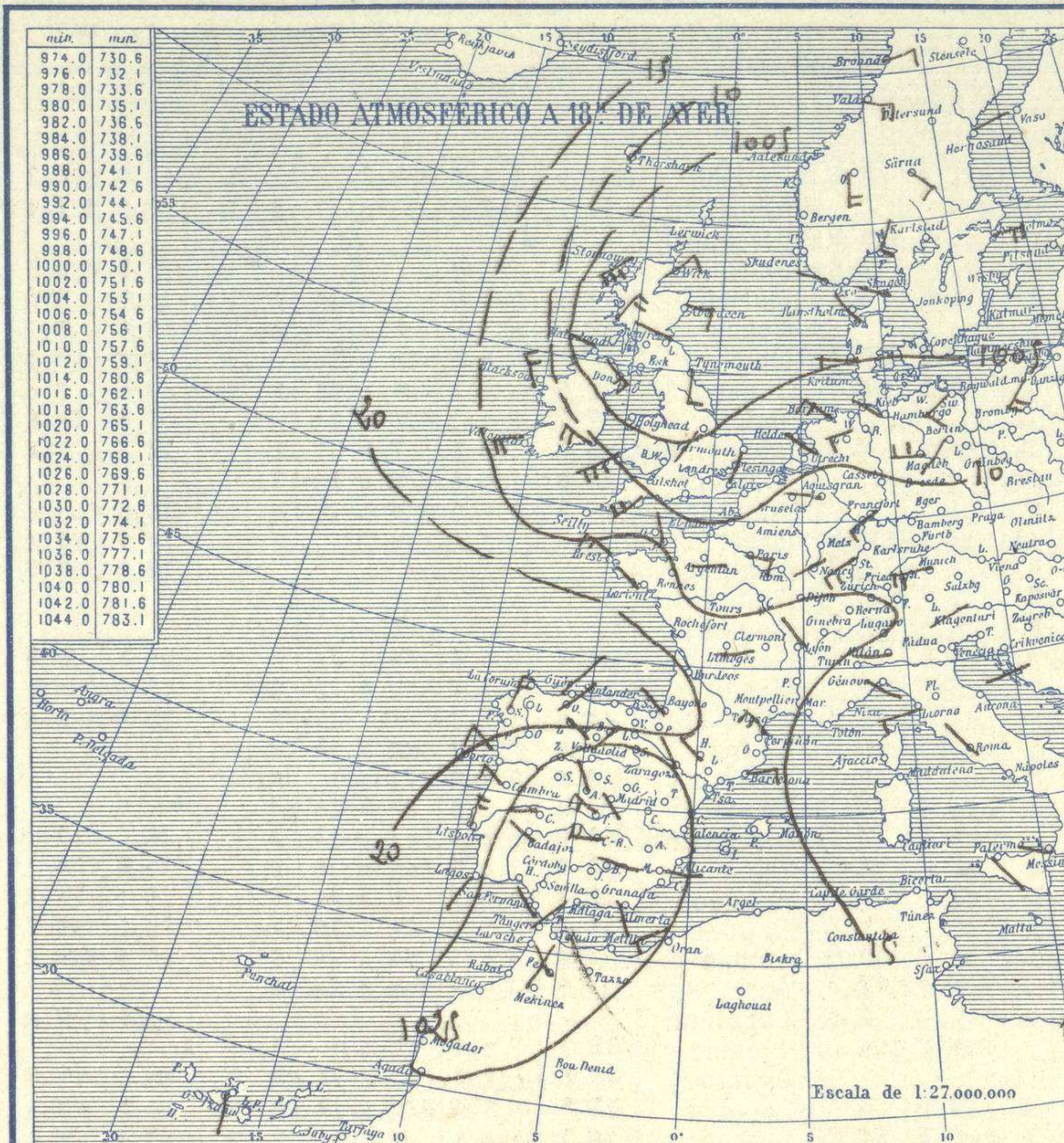


SERVICIO METEOROLÓGICO ESPAÑOL.

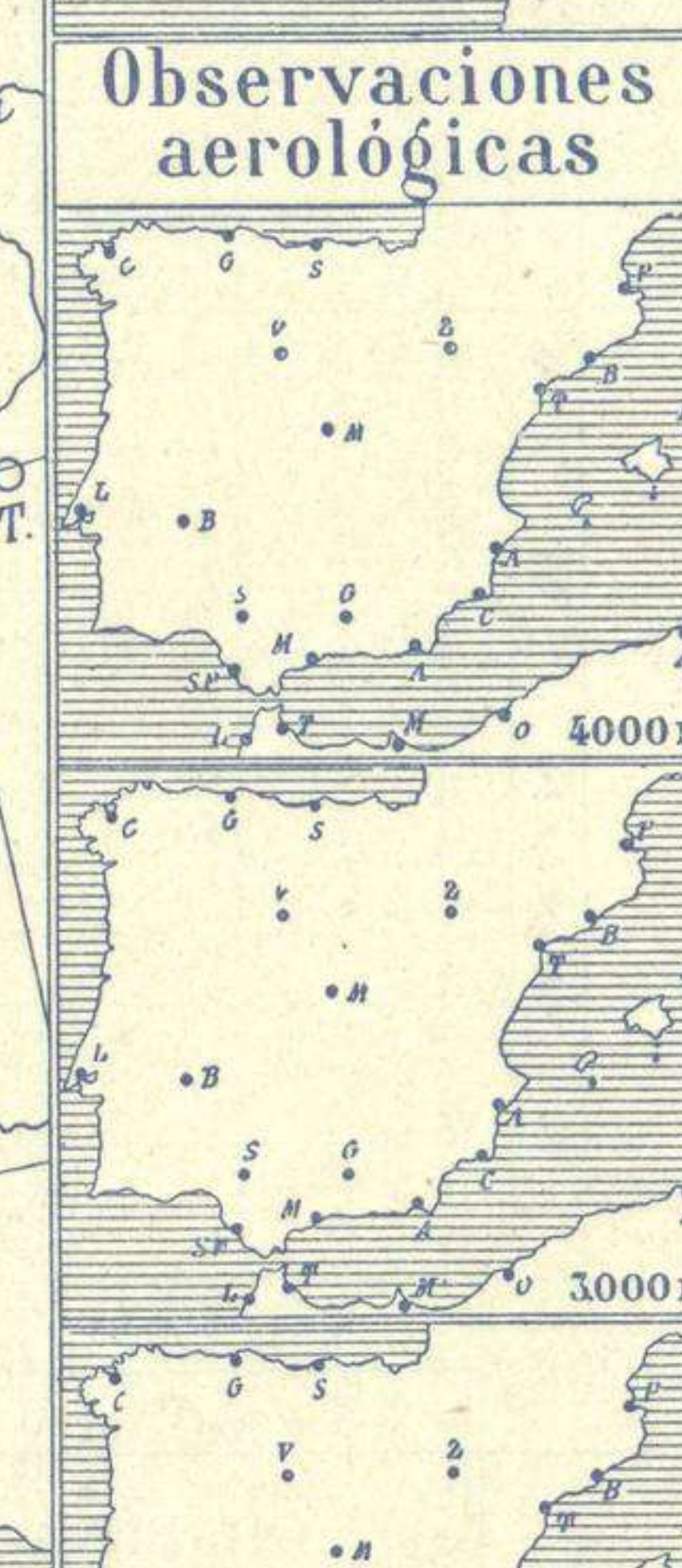
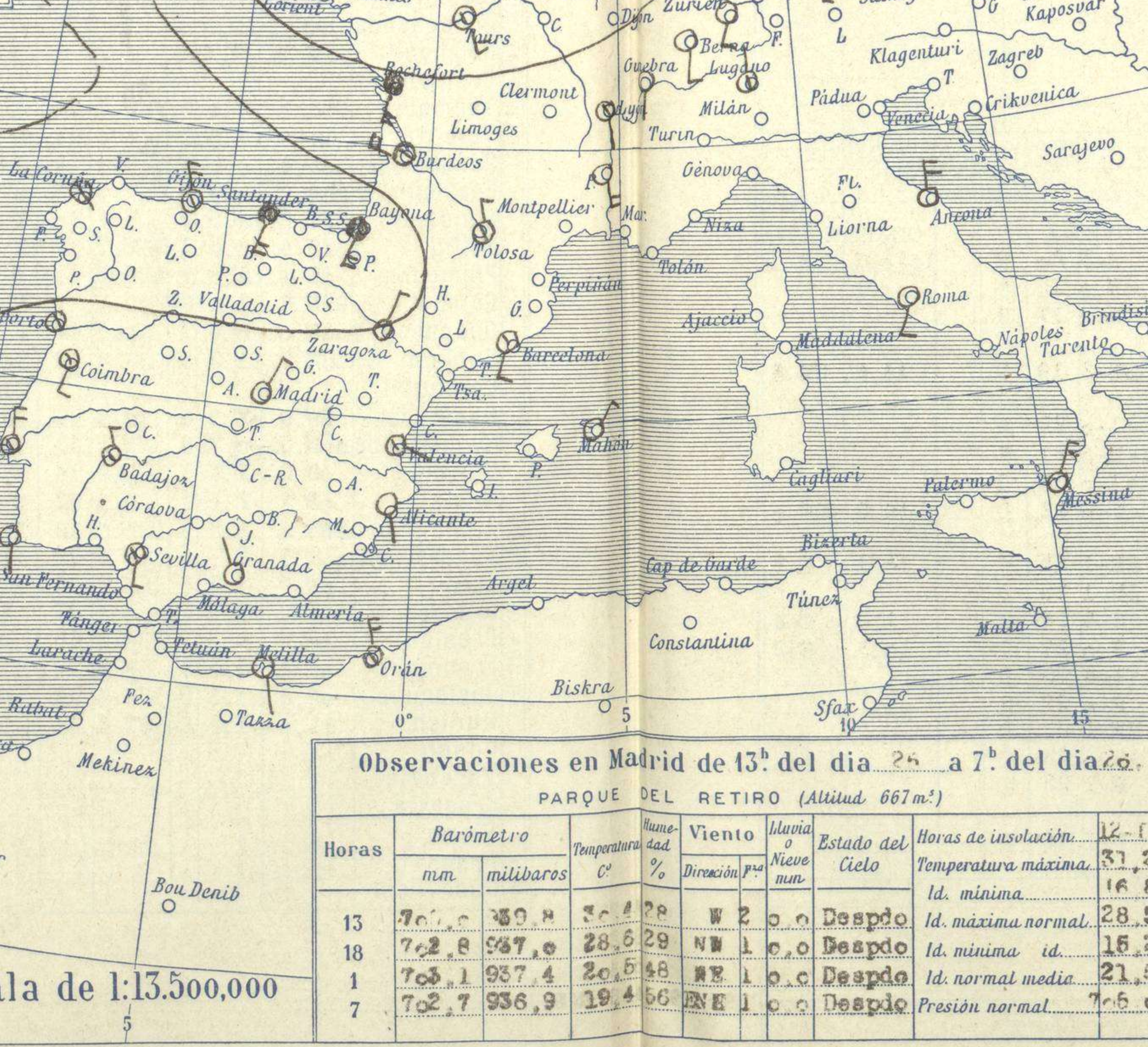
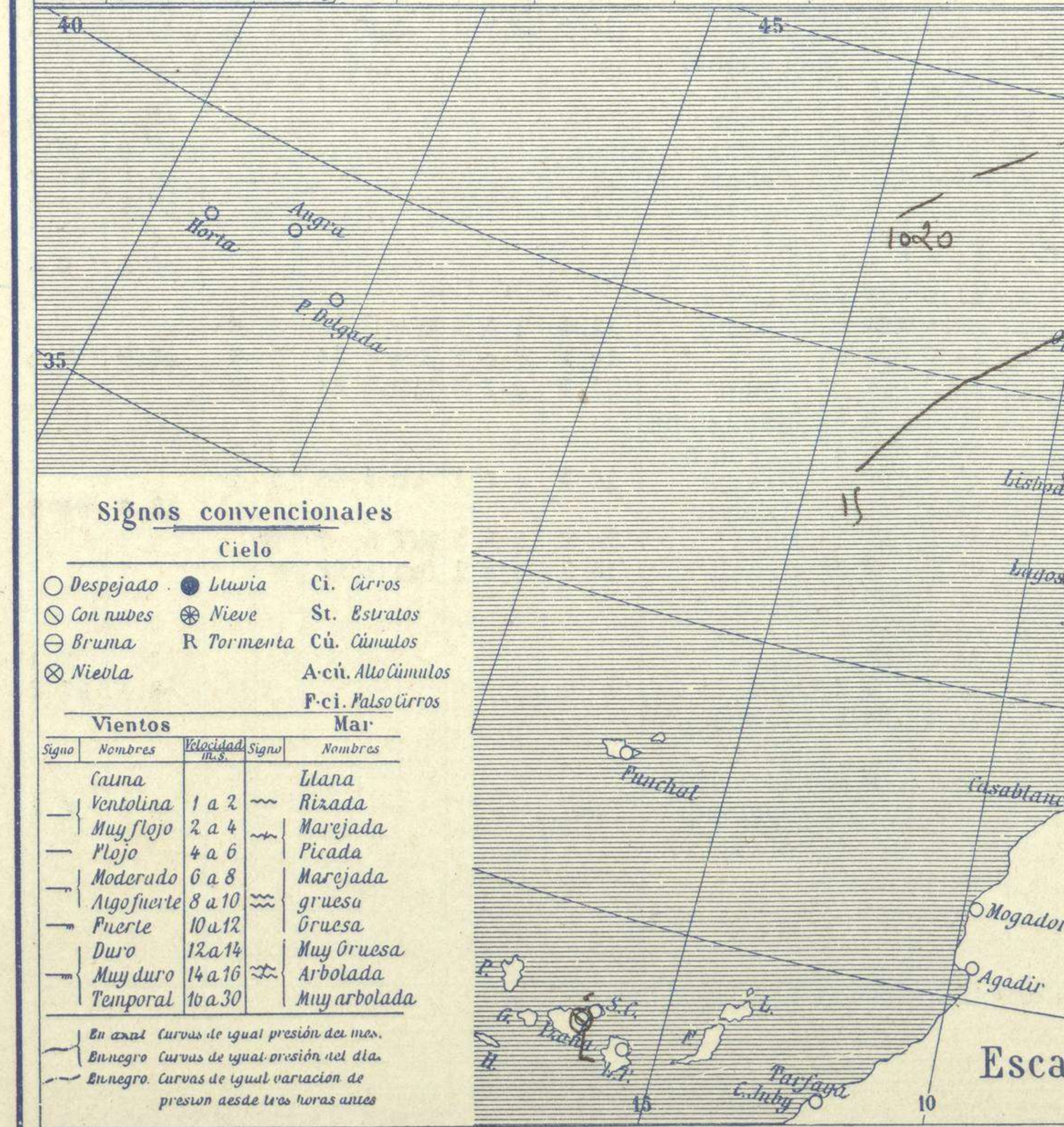
Boletín del Domingo 16 de Junio de 1927

AÑO XXXV

Núm. 177

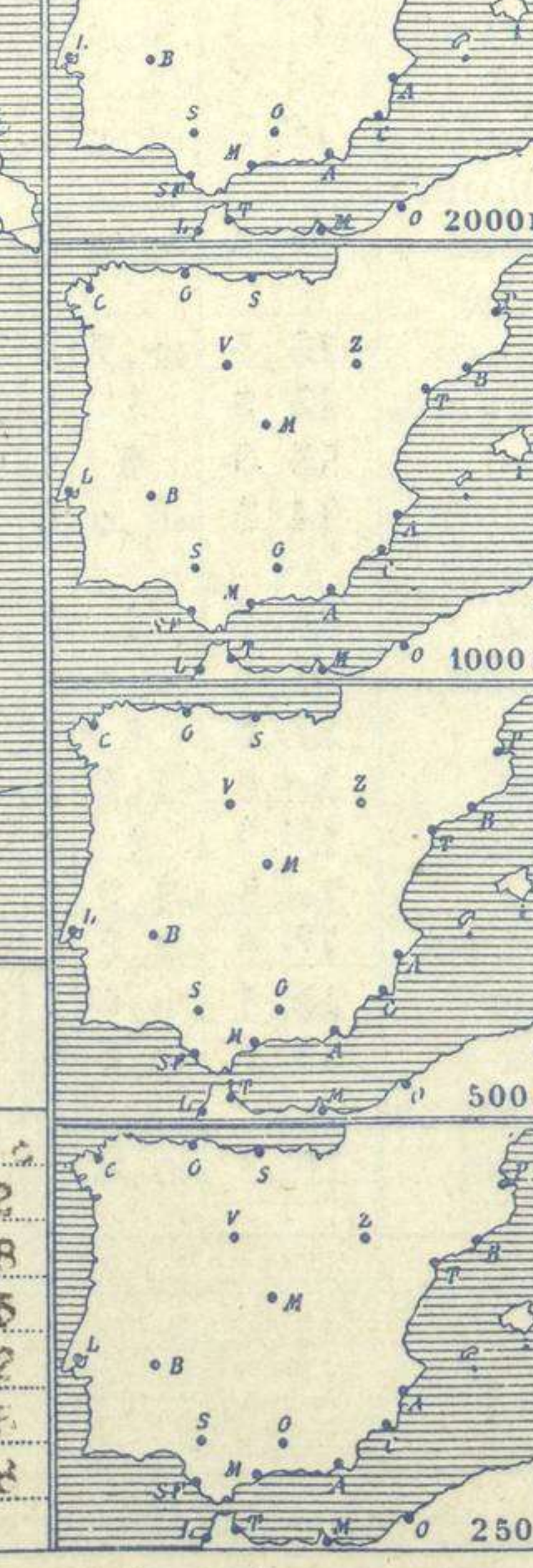


Estaciones	Temperaturas		Lluvia
	Máx.	Mínim.	
La Coruña	23	13	
Santiago			
Pontevedra			
Lugo			
Orense	31	9	
Oijón			
Oviedo	20	14	
Santander			
Bilbao	20	15	4
San Sebastian	22	15	Ip
León	26	13	
Zamora	31	10	
Palencia	27	10	
Burgos	22	11	
Soria	26	9	
Valladolid			
Salamanca	30	10	
Ávila	27	12	
Segovia	30	14	
Madrid			
Toledo	35	17	
Guadalajara	31	14	
Cuenca	32	11	
Ciudad-Real	35	20	
Albacete	35	18	
Cáceres	36	18	
Badajoz			
Vitoria	20	13	
Logroño	24	10	
Pamplona			
Huesca	28	13	
Zaragoza			
Lérida			
Gerona	23	17	
Barcelona			
Tarragona	24	20	
Tortosa			
Teruel	28	14	
Castellón	26	20	
Valencia			
Alicante			
Murcia	32	16	
Sevilla			
Córdoba	38	21	
Jaén	36	24	
Baeza	34	22	
Granada			
Huelva	31	20	
San Fernando			
Tarifa	23	21	
Algeciras	24	20	
Málaga			
Almería			
Palma	29	20	
Ibiza			
Mahón			
Las Palmas			
St. Cruz de T.			
Laguna	27	16	
Izaña			
Tetuán			
Melilla			
Tánger			



Estado General

Una importante perturbación atmosférica se encuentra en el Mar del Norte por lo cual el mal tiempo alcanza a gran parte del occidente de Europa. Las presiones altas se hallan sobre el atlántico.



Región	Temperatura Máx.	Temperatura Mín.	Lluvia
I			
II			
III			
IV			
V			
VI			No se hace predicción.
VII			
VIII			
IX			
X			
XI			
XII			

Observaciones en Madrid de 13^h del día 16 a 7^h del día 17.

PARQUE DEL RETIRO (Altitud 667m.)

Horas	Barómetro		Temperatura	Humedad	Viento	Lluvia	Estado del Cielo	Horas de insolación	Temperatura máxima	Id. mínima	Id. normal media	Presión normal
	mm	milibaros										
13	760.4	930.4	20.1	29	W 2	0	Despdo	12.5	31.2	16.8	28.5	760.0
18	762.8	937.0	28.6	29	NW 1	0	Despdo	16.2	31.2	16.2	28.5	760.0
1	765.1	937.4	20.5	48	NE 1	0	Despdo	21.5	31.2	16.2	28.5	760.0
7	762.7	936.9	19.4	66	ENE 1	0	Despdo	16.5	31.2	16.2	28.5	760.0

Signos convencionales

Cielo

- Despejado
- Lluvia
- con nubes
- Bruma
- Niebla
- Ci. Cirros
- St. Estratos
- Cú. Cúmulos
- A. ci. Alto Cúmulos
- F. ci. Pseudo Cirros

Vientos

Signo	Nombres	Velocidad	Signo	Nombres
—	Calma	1 a 2	—	Ulana
—	Ventolina	2 a 4	—	Rizada
—	Muy flojo	4 a 6	—	Marejada
—	Plojo	6 a 8	—	Picada
—	Moderado	8 a 10	—	Marejada gruesa
—	Algo fuerte	10 a 12	—	Gruesa
—	Puerte	12 a 14	—	Muy gruesa
—	Duro	14 a 16	—	Arbolada
—	Muy duro	16 a 30	—	Muy arbolada

Mar

En azul Curvas de igual presión del día.
En negro Curvas de igual presión del día.
En negro Curvas de igual variación de presión a las tres horas antes.

Escala de 1:13.500,000

Escala de 1:27.000,000

OBSERVACIONES DE ESPAÑA

ESTACIONES	PRESIÓN MILIBARES		VIENTO	TEMPE RATURA	LUBRICA	HUMEDAD	TIEMPO	NUBES	MAR	VISIBILIDAD	DIRECCIÓN Y FUERZA DEL VIENTO A							
	á O°	VARIACIÓN									C.	D. y F.	C.	PRESENTE	PASADO	250	500	1000
	N. M. G. N.																	
OBSERVACIONES Á 7 ^h												OBSERVACIONES Á						
La Coruña	1018,2	-0,2	7	Cal-c	15		N											
Gijón	16,9	0,5	1	WNW-5	?		N	B-St-cu										
Santander	16,9	0,4	7	WSW-1	16		ll	B-St-cu										
Valladolid	13,8	-0,8	5	N-3	14		D	Cl										
Zaragoza	15,4	0,0	0	NE-2	12		D											
Barcelona	13,7	-0,7	5	SW-1	21		F	B-St-cu, A-St										
Tortosa																		
Mahón	14,5	-0,3	8	NNE-2	22		D	A-cu										
Madrid	10,9	-0,3	5	NNE-1	19		D											
Badajóz	13,3	0,0	4	NW-2	17		F	B-St-cu, A-cu										
Alicante	13,5	0,1	4	SSE-1	23		D	B-St-cu, A-cu										
Granada	12,5	-0,1	5	WNW-1	23		D											
Sevilla	11,4	0,0	0	S-1	21		D											
Almería	13,8	0,1	4	Cal-c	23		D											
Málaga	12,1	-0,3	6	Cal-c	24		D											
S.Fernando	12,6	0,0	0	Cal-c	24		D											
Melilla	13,7	-0,1	6	SSE-1	22		N	St										
Tetuán	12,5	-0,5	6	NE-3	20		F	St										
S.º C. de Tenerife	12,7	1,9	4	S-2	23		NB	Cu, A-cu										
Izania	12,6	-1,3	6	E-1	24		F											
OBSERVACIONES Á 18 ^h												OBSERVACIONES Á						
La Coruña	1021,9	-0,8	5	N-3	18		N	A-St-cu, Cl										
Gijón	21,4	-1,3	5	NNE-2	19		N	A-St-cu, A-cu										
Santander	21,1	-1,3	5	NW-2	19		N	Cu										
Valladolid	12,7	-1,3	5	NNE-2	28		D											
Zaragoza	14,2	-1,2	6	WNW-2	25		D											
Barcelona	16,7	-0,3	6	S-2	21		N	Cu										
Tortosa	15,5	0,0	0	SE-4	24		N											
Mahón	14,7	-0,5	8	NNE-2	21		NB	Cl-st										
Madrid	09,3	-1,5	6	NW-1	29		D											
Badajóz	11,9	-1,2	5	NW-4	32		D											
Alicante	15,0	-0,9	7	Cal-c	24		F	Fr-cu										
Granada	11,0	-1,1	5	N-2	23		D	Cu										
Sevilla	15,4	-0,1	5	NE-5	21		D											
Almería	14,9	-1,1	5	SSE-1	25		D	Cu										
Málaga	11,5	-1,5	6	Cal-c	24		D											
S.Fernando	15,0	-0,1	5	NW-2	23		D											
Melilla	15,1	-1,3	6	Cal-c	26		D	St										
Tetuán	13,1	-1,9	5	NE-3	23		D											
S.º C. de Tenerife	14,9	-0,9	5	S-1	28		NB											
Izania	15,7	-0,9	5	NNE-2	26		D											

NOTICIAS

Expresado en medias horas antes observación.
 .. D Despejado ó semidespejado - N Nuboso ó cubierto - NB Niebla ó bruma - A Aguaceros - ll Lloviznas - LL Lluvias - G Granizo (sin truenos) - An Aguanieve - nv Nieve - T Tormenta.
 ... D Despejado ó semidespejado - N Nuboso - NC Cubierto constantemente - NB Niebla ó bruma - A Aguaceros - ll Lloviznas - nv Nieve ó aguanieve - G Granizo (sin truenos) - T Tormenta.
 Sobre el nivel del mar.