

# INSTITUTO GEOGRÁFICO Y CATASTRAL

## BOLETÍN DEL SERVICIO METEOROLÓGICO

1927

AÑO XXXV  
Núm. 132

### OBSERVACIONES DEL EXTRANJERO

12 de Mayo

ESTACIONES	PRESIÓN MILIBARES		VIENTO		TEMPERATURA C.	TIEMPO		PRESIÓN MILIBARES	VIENTO		TEMPERATURA C.	TIEMPO		PRESIÓN MILIBARES	VIENTO		
	N.M.G.N.	VARIACIÓN	C.	D. y F.		PRESENTE	PASADO		N.M.G.N.	D. y F.		N.M.G.N.	D. y F.		PRESENTE	PASADO	N.M.G.N.
<b>ISLANDIA</b>																	
Seydisfjord	29,8	e, e	e	Cal-3	3	N	nv	30,5	E-2					26,6	NNW-3		
Reykjavik	27,4	-e, 7	6	SE-3	7	N	M	26,7	NW-2					26,1	NNW-4		
Vestfmannó	28,3	-e, 7	6	SE-5	5	N	N	27,9	W-4					27,8	N-3		
Thorshavn	27,8	-e, 7	1	NE-4	2	N	N	24,5	?-4								
Stensele	29,1	e, e	e	NW-2	3	D	N	29,8	N-1								
Ostersund	11,7	e, e	e	N-2	1	N	N	11,0	NW-3								
Hernosand								28,9	S-1								
Särna	29,3	e, e	e	SW-5	2	N	N	10,6	W-3								
Karlstad	28,9	-e, 7	8	MNW-1	4	D	D	13,0	NW-2								
<b>SUECIA Y NORUEGA</b>																	
Estocolmo	27,8	e, e	e	E-1	4	N	D							26,9	NE-4		
Jönköping	27,5	-1, 3	5	N-1	3	N	N	15,1	WSW-1					26,5	NE-5		
Wisby	28,5	-e, 7	5	WSW-1	7	D	D	13,7	WSW-4					23,5	Cal-e		
Kalmar	28,5	-1, 3	5	SW-2	4	N	N	15,0	S-2								
Bronnö	11,1	-e, 5	8	NE-1	1	N	N	12,8	MNW-2								
Vallersund	11,5	-1, 0	5	NW-3	1	A	A	13,7	NW-3								
Kinn	15,8	2, 0	4	NE-5	2	N	A	10,7	ESE-6								
Dombaas	11,8	-e, 5	1	Cal-e	1	D	A	12,2	Cal-e								
Utsire	11,2	2, 5	1	N-6	4	D	A	27,3	W-3								
Fæerder								14,0	Cal-e								
Lister	27,1	2, 0	1	NE-3	5	N	A	18,0	MNW-6								
<b>DINAMARCA</b>																	
Skagen	23,8	? ?	? ?	E-5	1	nv	G	14,9	W-2								
Hansholm	22,2	-2, 7	5	MNW-5	4	A	A	17,3	NW-4								
Blaavands	27,7	-2, 7	5	NW-7	6	A	A	21,0	NW-4								
Copenhague	27,4	? ?	? ?	WSW-3	5	N	LL	18,1	W-3								
Hammershus	12,1	-e, 7	5	W-3	3	A	nv	17,8	W-2								
<b>ISLAS BRITANICAS</b>																	
Lerwick																	
Stornoway	25,1	-1, 0	1	NNW-2	6	LL	LL	26,8	MNW-4								
Wick	23,5	-1, 5	1	NW-3	5	N	A	24,6	NW-4								
Aberdeen	22,4	-1, 5	1	N-3	6	N	LL	25,0	NW-4								
Malin Head	25,9	-e, 5	5	NW-3	10	N	N	27,6	NW-1								
Renfrew																	
Tynemouth	21,4	-e, 5	6	W-3	6	N	D	26,4	W-2								
Blacksod	28,4	-e, 5	6	NW-3	11	N	N	19,1	NW-1								
Donaghadee	24,9	-e, 5	4	MNW-3	10	N	D	28,0	SSW-3								
Holyhead	25,1	e, e	e	NE-4	9	N	N	29,0	W-3								
Cranwell	23,6	-e, 5	8	MNW-3	6	D	D										
Yarmouth	20,7	-1, 0	5	W-3	5	D	D	29,7	MNE-3								
Valentia	29,2	e, e	e	SW-1	12	N	NB	29,6	SW-3								
Pembroque	26,4	-1, 0	6	MNW-3	10	N	NB	29,4	W-2								
Ross-on-Wye	23,4	-1, 5	8	SW-2	8	D	NB	27,7	WSW-1								
Londres	23,9	-2, 0	5	W-2	7	D	D	28,0	ESE-2								
Scilly	18,4	-e, 5	6	NW-2	9	N	D	29,8	NE-2								
Plymouth	26,7	-e, 5	4	Cal-e	8	N	D	28,7	SSW-3								
Calshof	24,7	-e, 5	6	MNW-1	7	D	D	28,4	SE-3								
Guernsey	26,5	-e, 5	5	W-1	9	D	D	27,6	E-6								
Borkum	14,1	-3, 3	5	NW-9	8	LL	LL	24,7	MNW-4								
Loningen	16,9	-2, 7	5	W-3	7	N	LL	24,3	NW-2								
Hamburgo	25,8	-2, 7	5	SW-5	4	LL	LL	22,6	NW-5								
Swinemunde	12,2	-2, 7	5	WSW-3	5	N	A	19,7	MNW-3								
Danzig	11,0	-2, 7	5	SSW-5	5	A	M	17,9	W-2								
Memel	10,5	-1, 3	5	SW-5	5	N	A	15,4	NW-3								
<b>EUROPA CENTRAL</b>																	
Aquisgran	21,8	-1, 3	6	SW-4	4	D	D	25,3	N-3								
Magdeburgo	16,6	-1, 3	5	W-4	5	E	N	22,2	N-2								
Berlin	14,9	-1, 3	5	WSW-3	5	LL	LL	20,9	NW-2								
Dresde	18,2	-e, 7	5	WSW-3	3	LL	LL	22,5	MNE-1								
Breslau	18,6	e, e	e	WSW-3	6	N	N	21,4	MNW-1								
Francfort	21,7	e, e	e	N-3	6	N	N	22,7	NE-1								
Carlsruhe	21,8	e, e	e	E-2	5	N	D	22,1	NE-1								
Munich	19,8	e, e	e	W-1	5	D	D	21,1	E-1								
Posen																	
Varsovia																	
Cracovia																	
Viena																	
Praga																	
Buda-Pest	22,5	e, e	e	?-1	9	D	N										

RADIOGRAMAS TRANSMITIDOS DESDE BARCOS

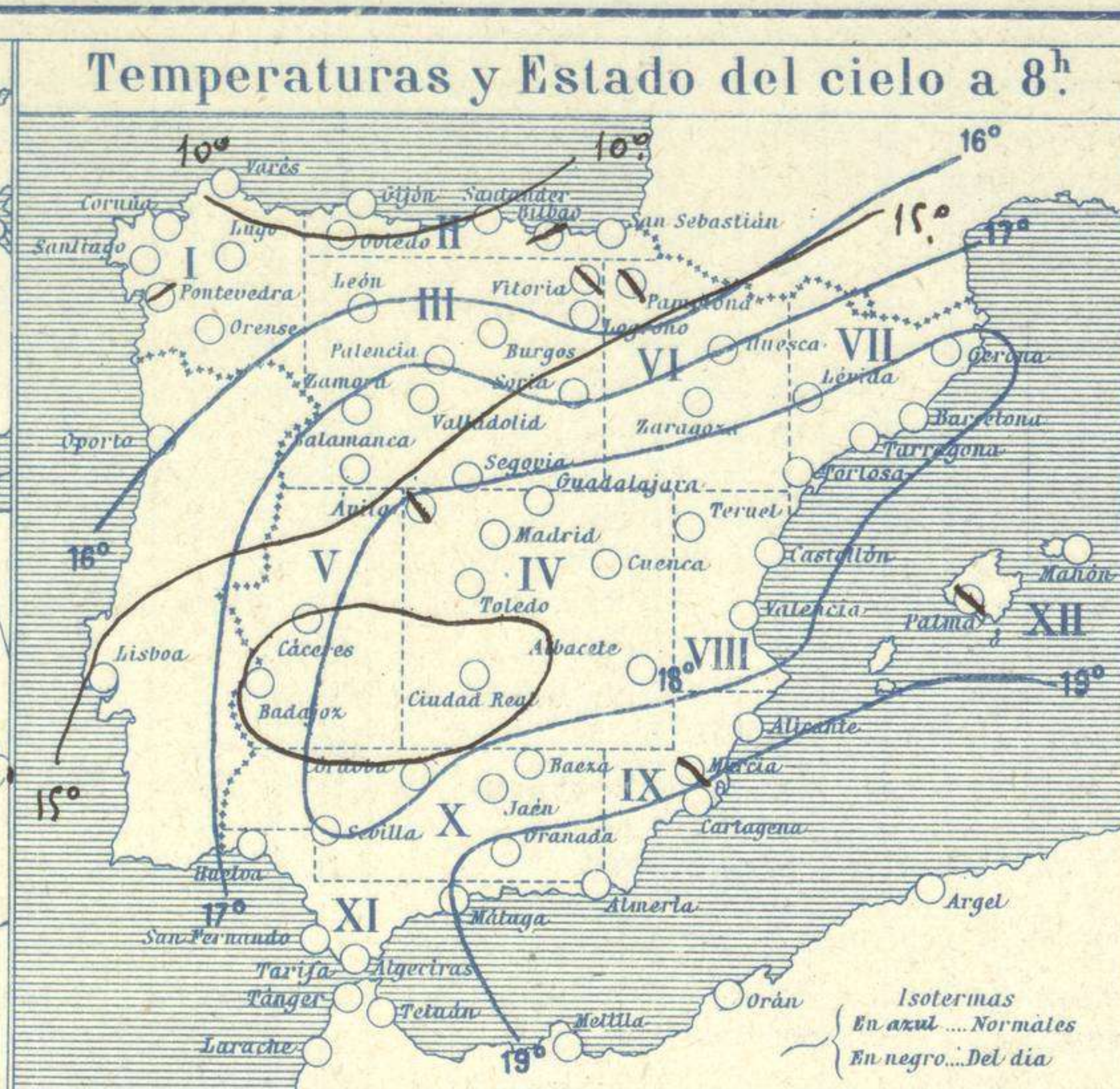
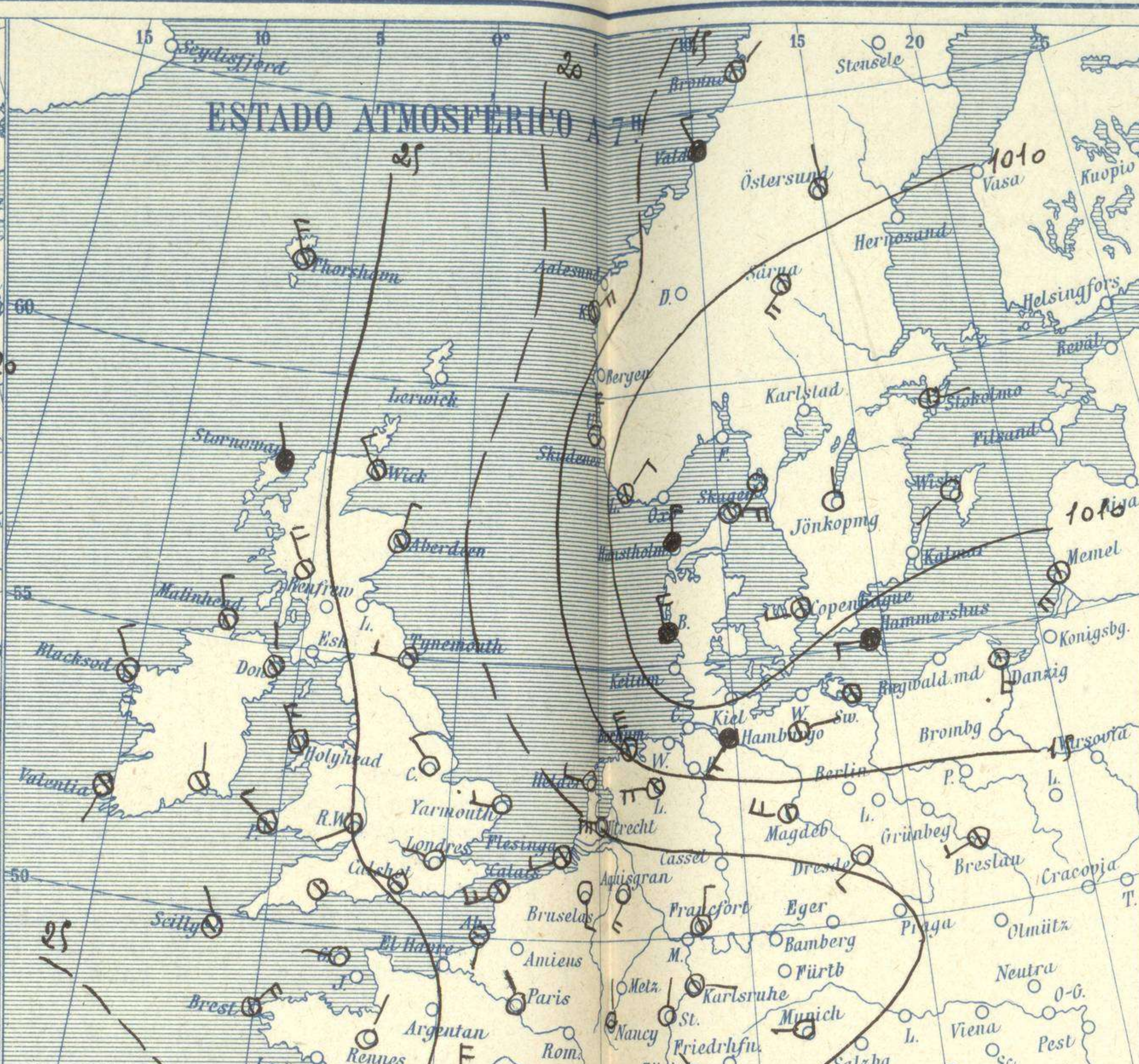
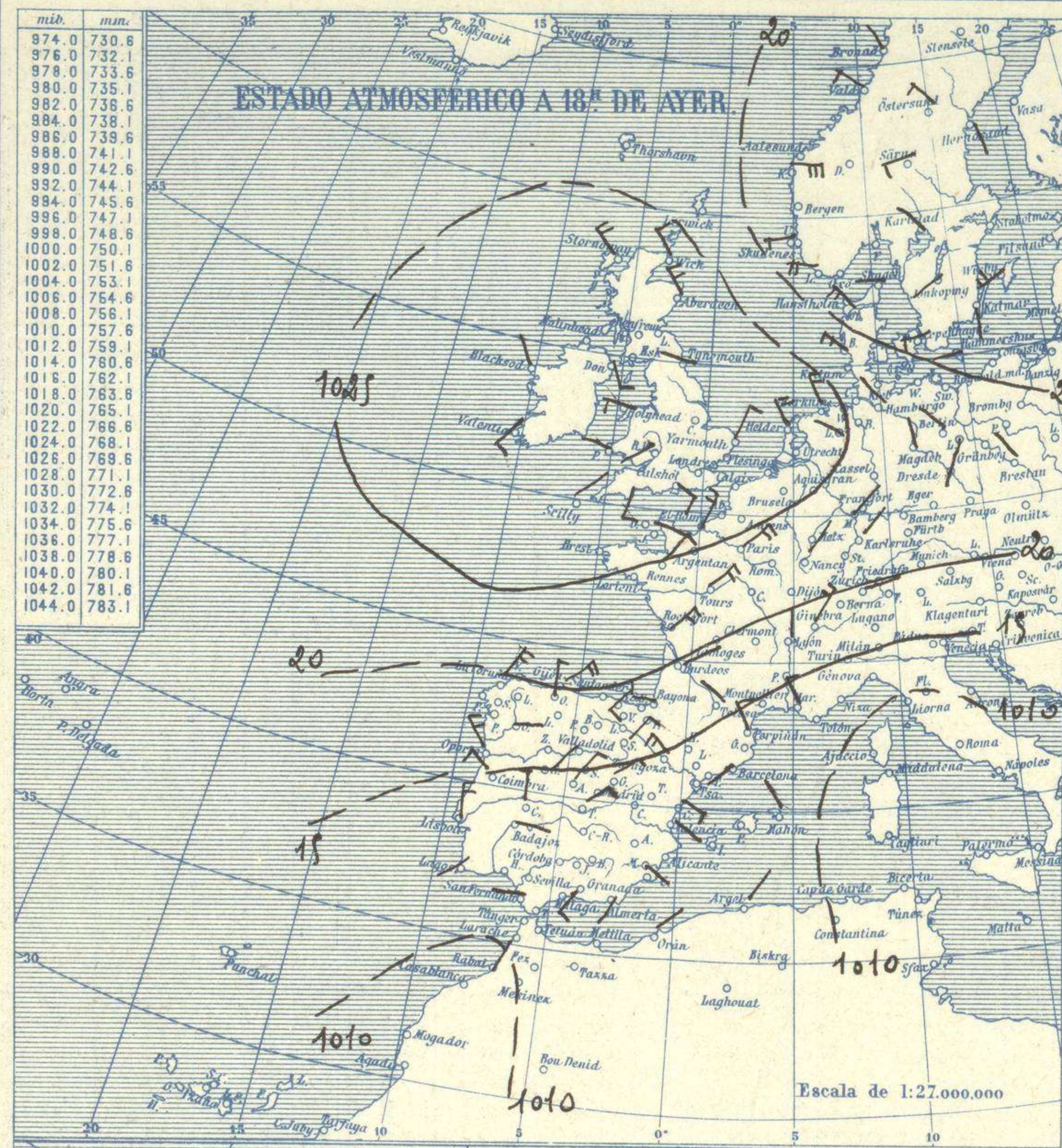


# SERVICIO METEOROLÓGICO ESPAÑOL.

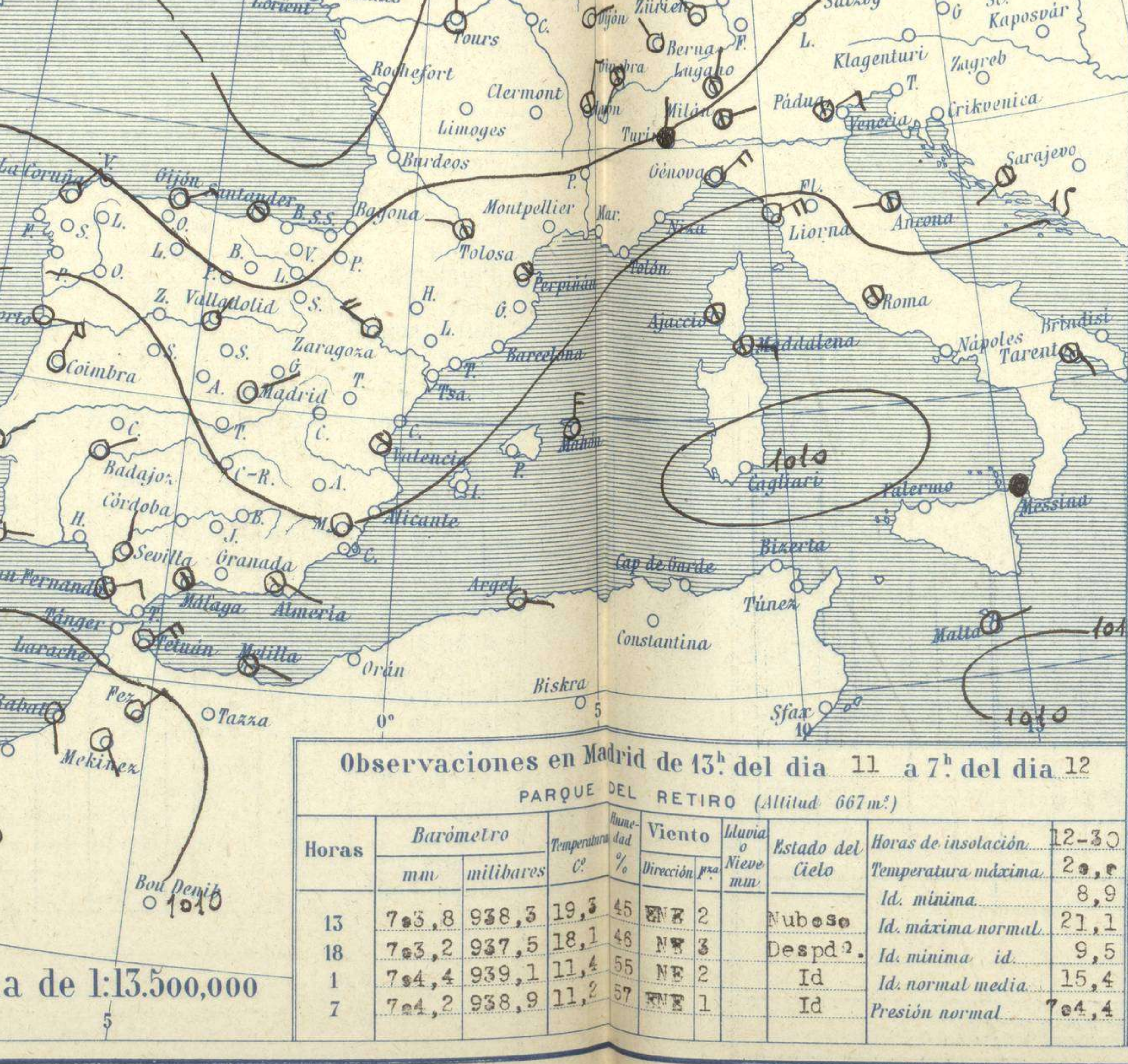
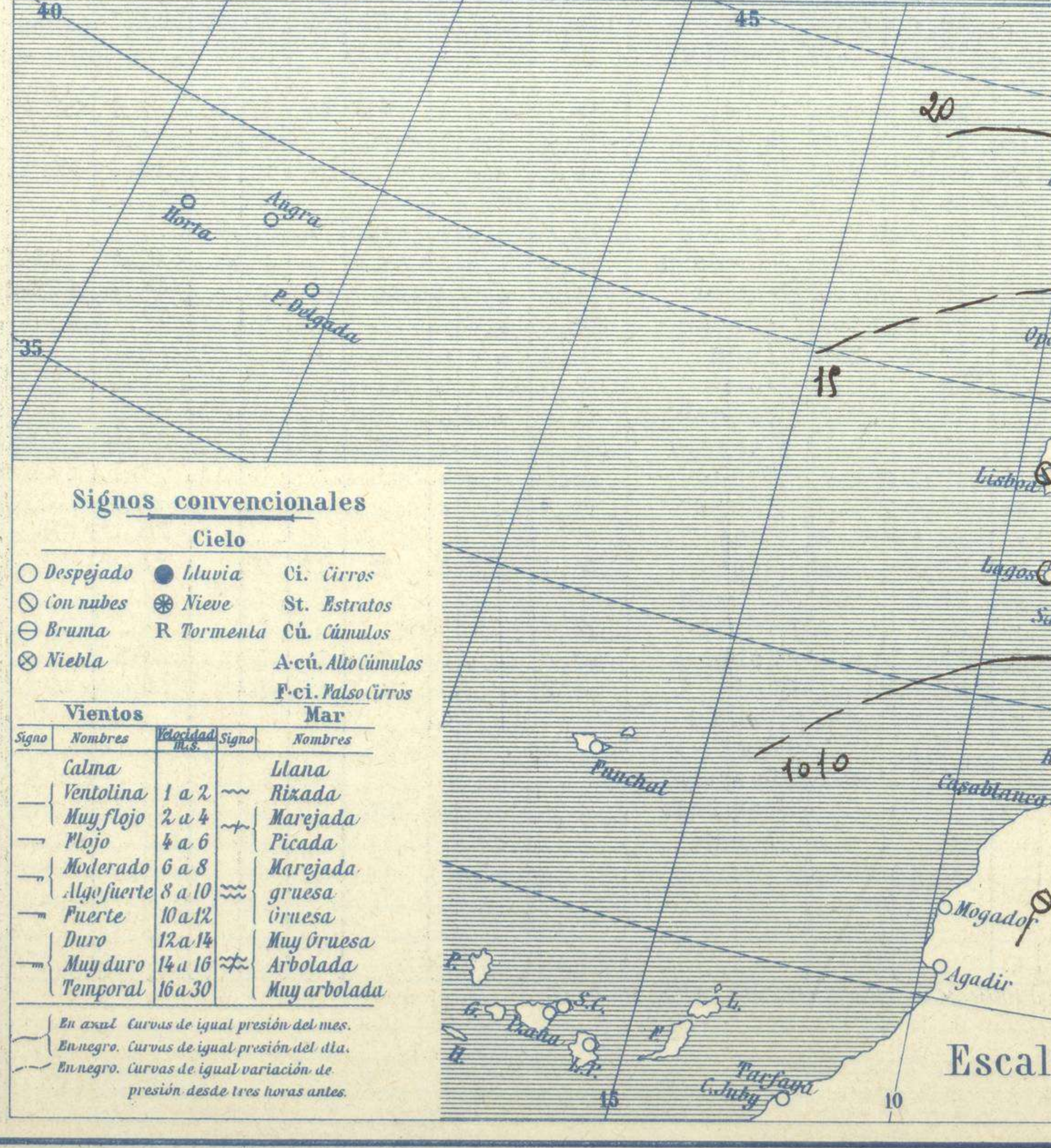
Boletín del *Tueves 12* de *Mayo* de 1927

AÑO XXXV

Núm. 132



Estaciones	Temperaturas		Lluvia
	Máx.	Mínim.	
La Coruña	16	5	
Santiago	20	10	
Pontevedra	23	11	
Lugo			
Orense	?	10	
Oijón	18	11	
Oviedo	17	8	
Santander	15	9	ip
Bilbao	13	11	2
San Sebastián	14	8	7
León	18	4	
Zamora	20	6	
Palencia	16	4	
Burgos	14	2	
Soria	15	4	
Valladolid	17	5	
Salamanca	17	4	
Ávila			
Segovia	21	5	
Madrid	20	9	
Toledo	22	10	
Guadalajara	20	6	
Cuenca	18	7	ip
Ciudad-Real	22	10	
Albacete	21	9	
Cáceres	23	14	
Badajoz	26	13	
Vitoria	14	6	
Logroño	18	5	
Pamplona	15	7	
Huesca	23	5	
Zaragoza	21	8	
Lérida			
Gerona	25	10	
Barcelona	23	15	1
Tarragona	22	14	
Tortosa	25	14	ip
Teruel	17	5	
Castellón	23	13	
Valencia	23	14	
Alicante	22	11	
Murcia	27	11	
Sevilla	29	12	
Córdoba	26	12	
Jáen	24	14	
Baeza	22	12	
Granada	24	10	
Huelva	26	15	
San Fernando	24	15	
Tarifa	21	14	
Algeciras			
Málaga	20	14	
Almería	23	15	
Palma	22	13	22
Ibiza			
Mahón	20	14	22
Las Palmas			
S <sup>o</sup> Cruz de T.	23	15	
Laguna			
Izaña			
Tetuán	19	14	
Melilla	23	13	
Tánger	22	16	



**Observaciones aerológicas**

**Estado General**

Sobre Dinamarca se halla el núcleo principal borrascese y persisten las presiones débiles relativas al occidente de Marruecos, lo que da lugar a la persistencia del Levante en el estrecho de Gibraltar.

**Tiempo probable**

EN LAS REGIONES.

I	
II	
III	
IV	
V	Vientos flojos y moderados del primer cuadrante y buen tiempo poco estable.
VI	
VII	
VIII	
IX	
X	Vientos moderados del Este y tiempo inseguro. Algunas tormentas.
XI	
XII	Buen tiempo.

Estaciones	Temperaturas		Lluvia
	Máx.	Mínim.	
La Coruña	16	5	
Santiago	20	10	
Pontevedra	23	11	
Lugo			
Orense	?	10	
Oijón	18	11	
Oviedo	17	8	
Santander	15	9	ip
Bilbao	13	11	2
San Sebastián	14	8	7
León	18	4	
Zamora	20	6	
Palencia	16	4	
Burgos	14	2	
Soria	15	4	
Valladolid	17	5	
Salamanca	17	4	
Ávila			
Segovia	21	5	
Madrid	20	9	
Toledo	22	10	
Guadalajara	20	6	
Cuenca	18	7	ip
Ciudad-Real	22	10	
Albacete	21	9	
Cáceres	23	14	
Badajoz	26	13	
Vitoria	14	6	
Logroño	18	5	
Pamplona	15	7	
Huesca	23	5	
Zaragoza	21	8	
Lérida			
Gerona	25	10	
Barcelona	23	15	1
Tarragona	22	14	
Tortosa	25	14	ip
Teruel	17	5	
Castellón	23	13	
Valencia	23	14	
Alicante	22	11	
Murcia	27	11	
Sevilla	29	12	
Córdoba	26	12	
Jáen	24	14	
Baeza	22	12	
Granada	24	10	
Huelva	26	15	
San Fernando	24	15	
Tarifa	21	14	
Algeciras			
Málaga	20	14	
Almería	23	15	
Palma	22	13	22
Ibiza			
Mahón	20	14	22
Las Palmas			
S <sup>o</sup> Cruz de T.	23	15	
Laguna			
Izaña			
Tetuán	19	14	
Melilla	23	13	
Tánger	22	16	

**Observaciones en Madrid de 13<sup>h</sup> del día 11 a 7<sup>h</sup> del día 12**

PARQUE DEL RETIRO (Altitud 667 m.)

Horas	Barómetro		Temperatura	Humedad	Viento	Lluvia o Nieve	Estado del Cielo	Horas de insolación	
	mm	milibares						12-30	Temperatura máxima
13	703,8	938,3	19,5	45	NE 2		Nuboso	Id. máxima	29,9
18	703,2	937,5	18,1	48	NE 3		Despd.	Id. mínima	8,9
1	704,4	939,1	11,4	55	NE 2		Id.	Id. mínima id.	9,5
7	704,2	938,9	11,2	57	NE 1		Id.	Id. normal media	15,4
								Presión normal	704,4

**Signos convencionales**

Cielo			
○ Despejado	● Lluvia	○ Ci. Cirros	
○ Con nubes	⊙ Nieve	○ St. Estratos	
○ Bruma	R Tormenta	○ Cú. Cúmulos	
⊗ Niebla		○ A.cú. Alto Cúmulos	
		○ F.cú. Falso Cirros	

Vientos			
Signo	Nombres	Relatividad	Signo
—	Calma	1 a 2	—
—	Ventolina	2 a 4	—
—	Muy flojo	4 a 6	—
—	Flojo	6 a 8	—
—	Moderado	8 a 10	—
—	Algo fuerte	10 a 12	—
—	Fuerte	12 a 14	—
—	Duro	14 a 16	—
—	Muy duro	16 a 30	—
—	Temporal	16 a 30	—

En azul Curvas de igual presión del mes.  
En negro. Curvas de igual presión del día.  
En negro. Curvas de igual variación de presión desde tres horas antes.

# OBSERVACIONES DE ESPAÑA

ESTACIONES	PRESIÓN MILIBARES		VIENTO	TEMPERATURA	TIEMPO	NUBES	MAR	DIRECCIÓN Y FUERZA DEL VIENTO A								
	á O°	VARIACIÓN						OBSERVACIONES Á 7h								
	N. M. G. N.	C.	D. y F.	C.	PRESENTE	PASADO	250	500	1000	2000	3000	4000	5000			
OBSERVACIONES Á 7h																
La Coruña	19,4	0,7	2 NE-3	14		D	B-st-cu	3	NE-3	NE-4	NE-9					
Gijón	21,6	0,9	4 NE-3	13		D	Fr-cu	3								
Santander	21,7	0,9	1 Cal-e	10		NB	Fr-cu	2								
Valladolid	19,3	0,1	4 NE-3	7		D										
Zaragoza	17,7	1,9	4 NNW-4	11		D										
Barcelona	15,4	1,7	1 NE-1	10		N	Cu-nb	1-cu								
Tortosa	15,9	1,3	4 NE-3	10		D			NE-3	NE-2	SE-2	SW-4	NW-2			
Mahón	13,7	0,9	1 N-4	16		D		?								
Madrid	16,2	0,4	4 NNE-1	11		D										
Badajóz	12,7	0,3	1 NE-2	15		D										
Alicante	15,1	1,5	1 NNW-2	16		D	Cu									
Granada	13,3	0,3	4 Cal-e	14		D					NW-2	NE-2	NNW-2	NNW-3	NW-3	
Sevilla	11,8	0,0	0 N-1	17		D			NE-4	NE-4	E-2	ESE-5	ENE-4	NNW-1	NNW-3	
Almería	14,5	1,6	4 E-2	17		N	Cu	2								
Málaga	13,9	0,5	1 Cal-e	17		N	Cu, A-st	1								
S. Fernando	11,1	0,3	4 E-3	18		D		3								
Melilla	13,7	0,1	4 E-2	17		N	B-st-cu	?	E-5	E-4						
Tetuán	11,1	0,3	1 NE-4	17		D	Cu									
S. C. de Tenerife	16,7	0,3	2 NW-2	18		N	Cu	1								
Izaña	16,1	2,0	1 N-1	18		N										
OBSERVACIONES Á 18h																
La Coruña	19,1	0,8	5 NNE-4	15		D	de ayer.	3								
Gijón	21,2	0,4	0 NE-5	14		N	St-cu	4								
Santander	21,5	0,5	5 N-1	12		N	St-cu	2								
Valladolid	16,7	0,0	6 NE-3	12		D										
Zaragoza	13,8	0,4	4 NNW-3	18		D	A-cu									
Barcelona	12,1	0,1	2 NNW-1	20		N	A-cu									
Tortosa	11,3	0,0	0 S-2	24		D										
Mahón	12,1	0,0	0 NW-2	16		N	Nb	?								
Madrid	12,9	0,5	6 NE-3	19		D										
Badajóz	11,4	1,1	5 E-2	25		D	A-cu									
Alicante	12,6	0,4	5 SE-1	18		D										
Granada	10,3	0,1	5 SSW-2	20		N	Cu-nb									
Sevilla	12,7	0,9	5 SSW-2	20		D	Cu	1								
Almería	11,9	0,3	5 W-2	23		D		3								
Málaga	12,4	0,5	5 E-1	20		N	St	3								
S. Fernando	10,7	0,7	6 NE-4	18		N	Cu-nb									
Melilla	16,7	1,1	5 E-4	13		N										
Tetuán	13,3	0,1	5 ESE-2	21		D										

ESTACIONES	PRESIÓN MILIBARES		VIENTO	TEMPERATURA	TIEMPO	PRESIÓN MILIBARES	VIENTO	ESTACIONES	PRESIÓN MILIBARES		VIENTO	TEMPERATURA	TIEMPO	PRESIÓN MILIBARES	VIENTO												
	á O°	VARIACIÓN							á O°	VARIACIÓN						á O°	VARIACIÓN										
	N. M. G. N.	C.	D. y F.	C.	PRESENTE	PASADO	N. M. G. N.		D. y F.	N. M. G. N.	C.	D. y F.	C.	PRESENTE	PASADO	N. M. G. N.	D. y F.										
OBSERVACIONES Á 8h							OBSERV. A 18h							OBSERVACIONES Á 8h							OBSERV. Á 18h						
Vares								Cáceres	10,3	0,0	0 E-3	17	D	10,1	N-4												
Finisterre								Vitoria	20,5	0,4	4 NE-3	9	N	19,7	NE-2												
Santiago	18,5	0,0	0 N-6	12	D	17,9	NE-3	Logroño	20,2	0,0	0 W-0	11	D	18,3	N-1												
Pontevedra	15,7	0,3	1 N-5	16	N	20,6	NE-5	Pamplona	19,5	0,3	2 W-1	10	N	18,1	NNW-1												
Lugo								Huesca	18,7	1,1	1 SW-1	12	D	11,1	E-3												
Orense	17,7	0,3	2 N-1	13	D	16,1	N-0	Lérida																			
Oviedo	14,9	0,0	0 NE-0	9	D	19,9	N-3	Gerona	15,8	1,1	1 W-1	16	D	11,3	S-2												
Bilbao	18,2	0,2	4 NE-2	13	N			Tarragona	16,2		0 ENE-0	18	D														
San Sebastián	21,0	1,1	1 NW-1	14	D	21,4	NW-1	Teruel	17,3		0 Cal-e	10	D	10,5	N-1												
León	19,5	0,0	0 E-1	10	D	17,7	NE-2	Castellón	15,4	1,6	1 NNE-0	19	D	12,3	ESE-1												
Zamora	17,0	0,9	2 N-1	10	D	15,1	NE-3	Valencia																			
Palencia	19,0	0,0	0 NE-5	8	D	16,5	NE-2	Murcia	16,3		0 SW-0	16	N	11,9	SE-0												
Burgos								Córdoba	?	0,0	0 E-1	18	D	?	E-1												
Soria	16,3	0,0	0 NE-3	11	D	15,7	NNE-4	Jaén	12,6		0 S-3	19	D	10,1	N-1												
Salamanca	17,0	0,4	4 E-1	9	D	13,5	NE-1	Baeza	14,2	0,0	0 E-1	15	D	09,7	N-1												
Avila	15,8	0,0	0 S-1	10	N	13,4	NNW-3	Huelva	11,7		0 N-0	19	D	09,1	W-0												
Segovia								Tarifa	09,3	0,0	0 E-6	19	D	09,4	E-6												
Toledo	15,4	0,3	4 E-1	13	D	11,3	NE-1	Algeciras																			
Guadalajara	15,3	0,4	2 N-3	10	D	11,8	NE-4	Tánger																			
Cuenca	15,1	0,0	0 NE-7	8	D	10,2	NE-1	Palma	15,1	1,6	4 NNE-0	16	N	12,1	NNE-0												
Ciudad Real	15,0	0,7	2 E-3	16	D	11,5	NE-4	Las Palmas																			
Albacete	13,8	0,8	1 S-1	16	D	10,3	S-1	Laguna																			

**NOTICIAS**

... Expresado en medias horas antes observación.  
 ... D Despejado ó semidespejado - N Nuboso ó cubierto - NB Niebla ó bruma - A Aguaceros - LL Lloviznas - LL Llavias - G Granizo (sin truenos) - An Aguanieve - nv Nieve - T Tormenta.  
 ... D Despejado ó semidespejado - N Nuboso - NC Cubierto constantemente - NB Niebla ó bruma - A Aguaceros - LL Lloviznas - nv Nieve ó aguanieve - G Granizo (sin truenos) - T Tormenta.  
 ... Sobre el nivel del mar.