



BOLETÍN DEL SERVICIO METEOROLÓGICO NACIONAL

Año XLV. Nº 75

25 de JUNIO de 1938.

II AÑO TRIUNFAL

Main meteorological data table with columns for stations, altitudes, observations from yesterday (Viernes 24), and observations from today (Sábado 25). Includes sub-sections for 'EN LAS ÚLTIMAS 24 HORAS' and 'Observaciones a 7h u 8h (*) (T M G) de hoy Sábado 25'.

(*) Las estaciones que observan por la mañana a 7 h. van consignadas con letras mayúsculas. Las demás observan a 8 h. — Las estaciones marcadas con asterisco*, son las instaladas en Semáforos.

EXPLICACIÓN DE LAS ABBREVIATURAS Y DE LAS ESCALAS ADOPTADAS

- (1) Valores reducidos al nivel del mar y a la gravedad normal, y expresados en milibares.
(2) Variación de la presión en las tres horas que preceden al momento de la observación.
(3) Escala de fuerza del viento
Equivalencias con las velocidades dadas por un anemómetro bien instalado, a unos seis metros de altura sobre el suelo.

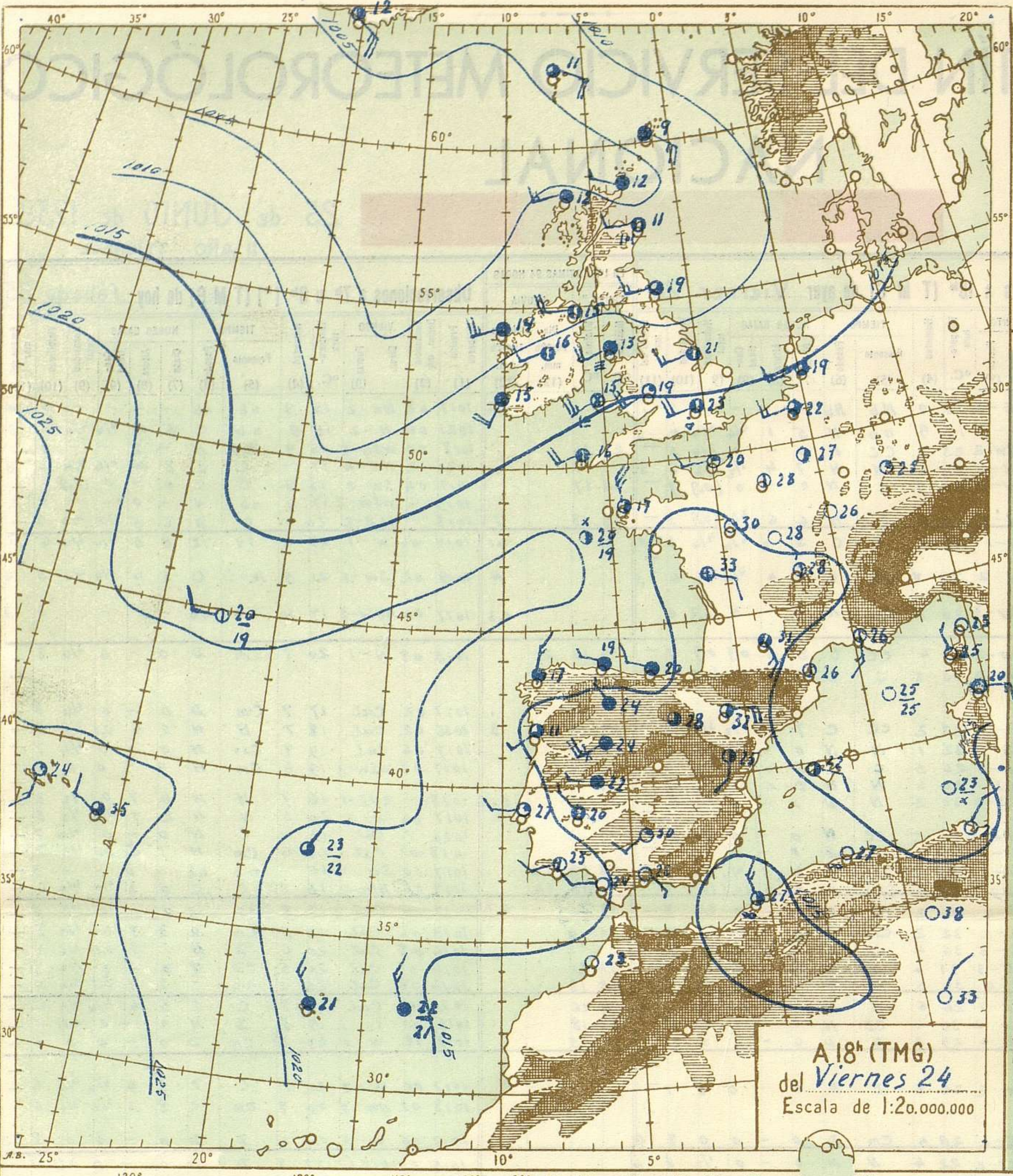
- F cariz fosco.
g granizo.
i intermitente.
lv lluvia.
lz llovizna.
N nuboso (medio cielo con nubes).
nb niebla.
Nb niebla en terrenos más bajos.
ng nieve granulada.
Nm niebla sobre el mar.
nn neblina.
nv nieve.
p precipitación en general.
r fusilazos.
t tormenta.
ta tempestad de arena.
tb trombas de agua.
tr truenos.
tu turbonadas.
tv tolvaneras.
v ventisca (nieve levantada por el viento).

- tiempo y Estrato-Cúmulos. — 8. Grandes Cúmulos (o Cúmulo Nimbos) y Estrato-Cúmulos. — 9. Idem id. y Nimbos.
(8) Altura de la base de las nubes bajas
0. 0—50 metros.
1. 50—100 —
2. 100—200 —
3. 200—300 —
4. 300—600 —
5. 600—1.000 metros.
6. 1.000—1.500 —
7. 1.500—2.000 —
8. 2.000—2.500 —
9. No hay nubes bajas.
(9) Cantidad de nubes
Fracción del cielo cubierta por las nubes, (0,1) menos de una décima, y (0,9) más de nueve décimas, pero con claros.
(10) Visibilidad: — Distancia máxima a que son visibles los objetos durante el día o las luces durante la noche.

- (5) Abreviaturas adoptadas
a aguaceros.
an aguanieve.
C cubierto.
CC casi cubierto (3/4 del cielo con nubes).
CD casi despejado (1/4 del cielo con nubes).
cm calima.
crh cristales de hielo en el aire.
D despejado.

- (7) Nubes bajas
0. No hay nubes bajas. — 1. Cúmulos de buen tiempo. — 2. Grandes Cúmulos sin yunque. — 3. Cúmulo-Nimbos. — Estrato-Cúmulos formados por evolución de los Cúmulos. — 5. Capa de Estratos o de Estrato-Cúmulos. — 6. Nimbos (nubes bajas y desgarradas del mal tiempo). — 7. Cúmulos de buen

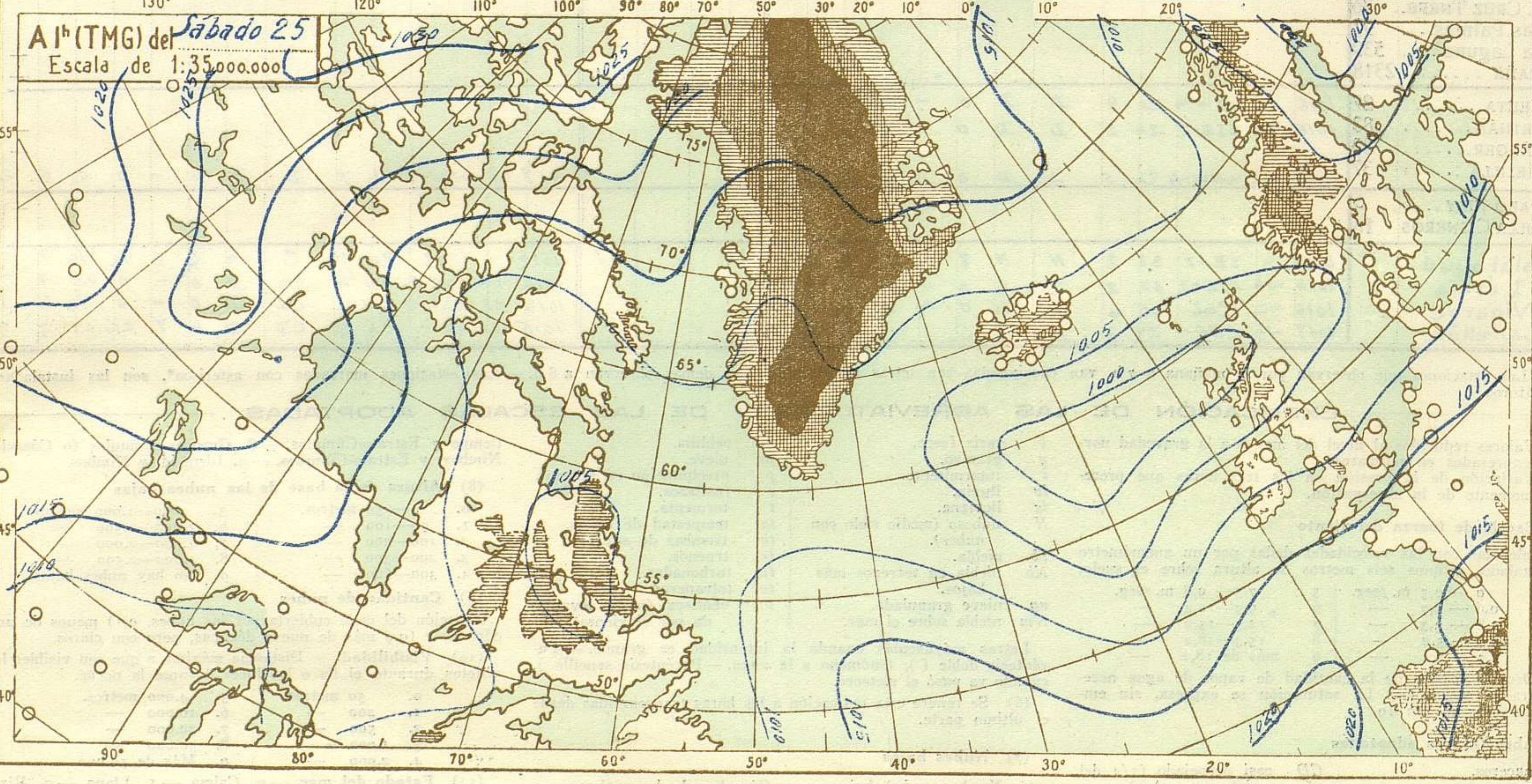

- (11) Estado del mar. — 0. Calma. — 1. Llana. — 2. Rizada. — 3. Marejadilla. — 4. Marejada. — 5. Gruesa. — 6. Muy gruesa. — 7. Arbolada. — 8. Montañosa. — 9. Confusa.
(12) Cantidad de lluvia. — lp inapreciable. (Menos de 0,1 mm.)



A 18^a (TMG)
del Viernes 24
Escala de 1:20.000.000

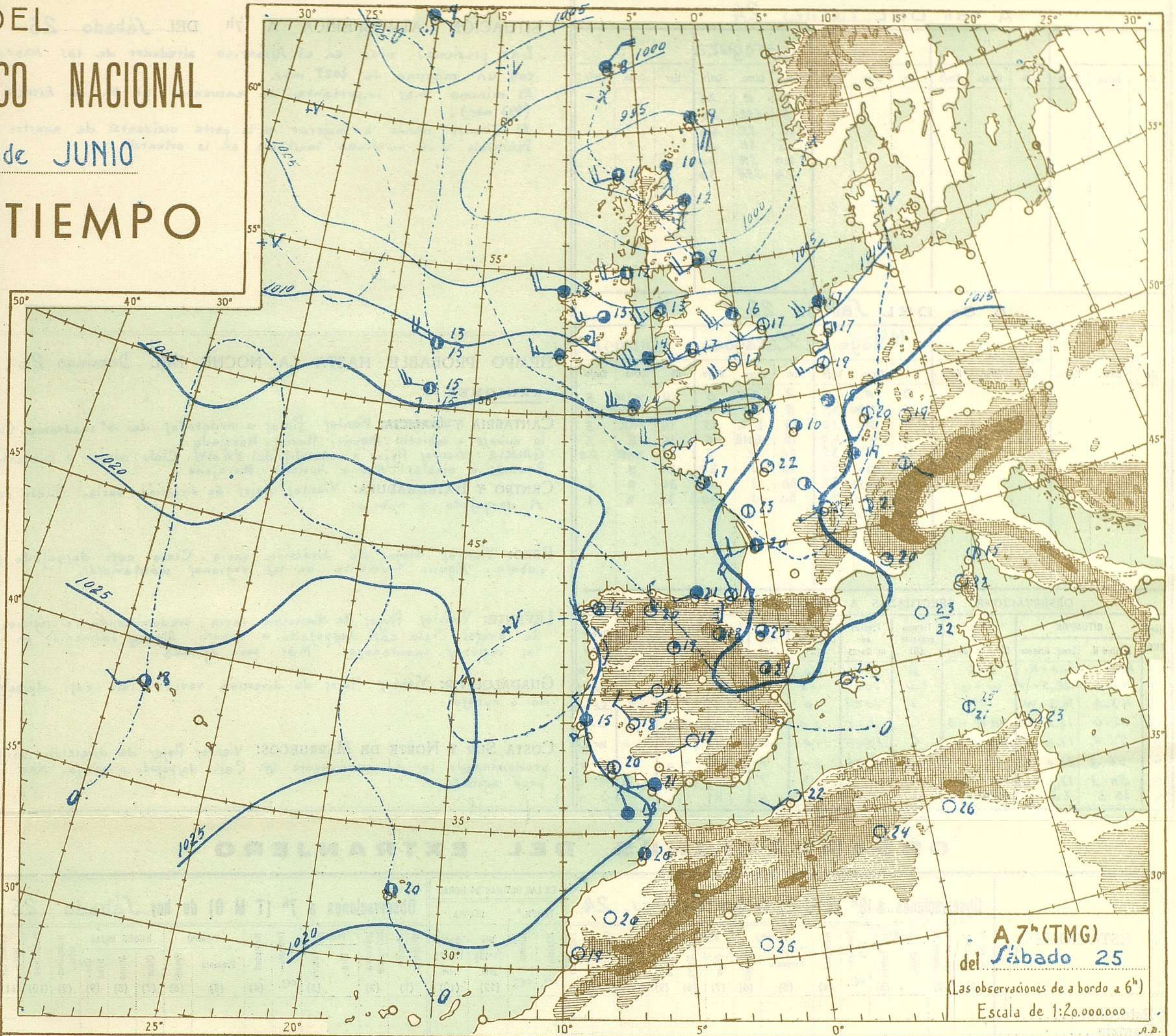
LEYENDA

Presión. - Se indica por las isobaras trazadas de 5 en 5 milibares. A, máximo; B, mínimo.
 Frentes. - frío; cálido; ocluido.
 Temperatura. - Es el número de la derecha. En los barcos figura bajo un trazo, la del agua.
 Viento. - Dirección, la de la flecha. Fuerza: calma; 1-4-9; 16-23-31-40 K/h.
 Nubosidad. - despejado; 0,1-1/4-1/2-3/4-0,9; cubierto; cielo invisible.
 Meteoros. - calma; niebla; lluvia; aguaceros; nieve; tormenta; granizo. Para cualquier meteoro, x; aumento; disminución; intermitente; a la vista; más intenso.
 Mar. - marejada; gruesa; arbolada.

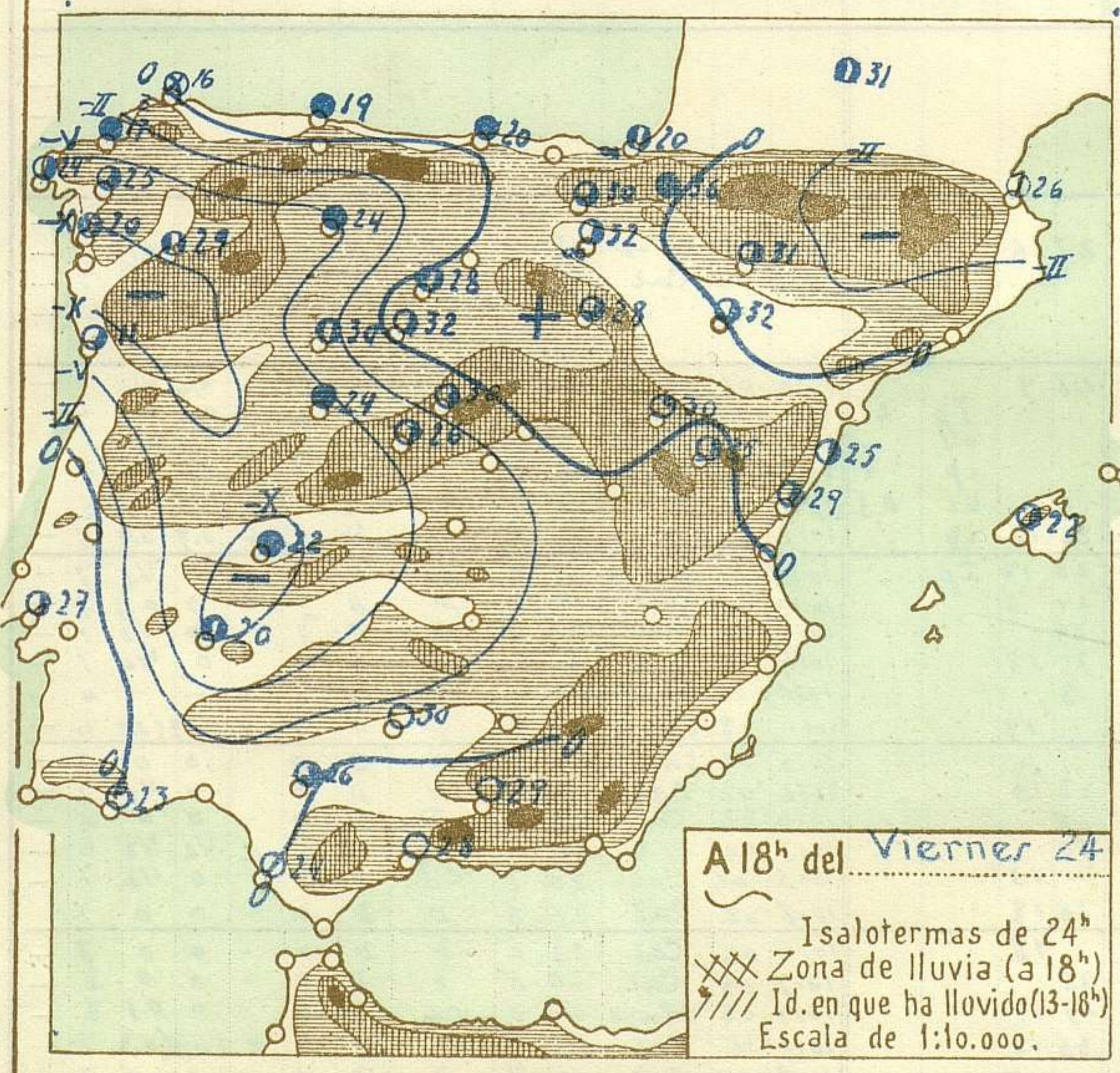


A 1^a (TMG) del Sábado 25
Escala de 1:35.000.000

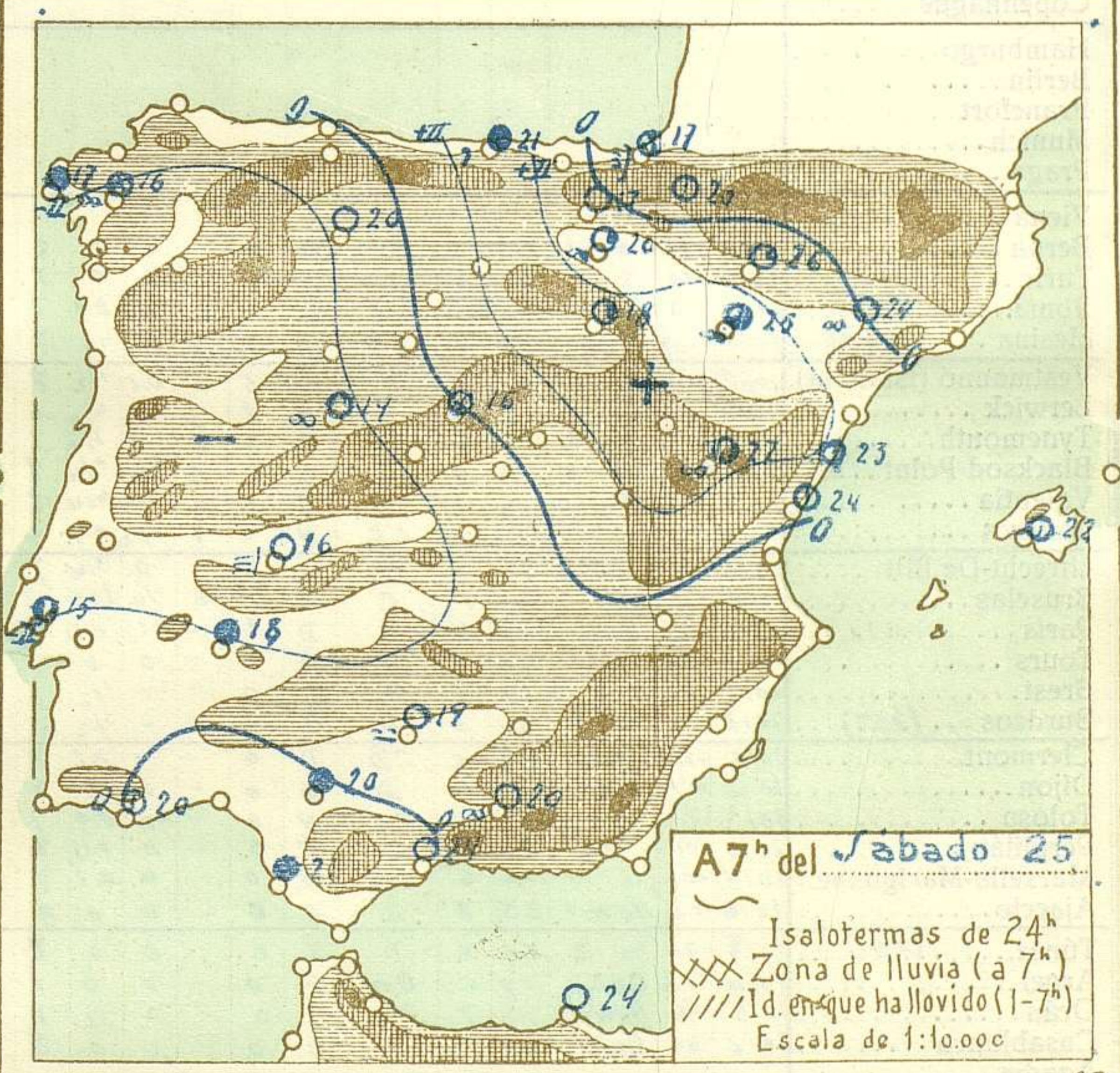
IN DEL
ROLÓGICO NACIONAL
 do 25 de JUNIO
EL TIEMPO



A 7^h (TMG)
del Sábado 25
 (Las observaciones de a bordo a 6^h)
 Escala de 1:20.000.000



A 18^h del Viernes 24
 ~~~~~ Isothermas de 24<sup>h</sup>  
 XXX Zona de lluvia (a 18<sup>h</sup>)  
 /// Id. en que ha llovido (13-18<sup>h</sup>)  
 Escala de 1:10.000.



**A 7<sup>h</sup> del Sábado 25**  
 ~~~~~ Isothermas de 24<sup>h</sup>  
 XXX Zona de lluvia (a 7^h)
 /// Id. en que ha llovido (1-7^h)
 Escala de 1:10.000

