



BOLETÍN DEL SERVICIO METEOROLÓGICO ESPAÑOL

MADRID, Martes, 3 de Julio de 1935

Los números de los domingos se publican con retraso para dar cumplimiento a la Ley del Descanso dominical.

PRECIOS DE SUSCRIPCIÓN: España, 36 pesetas al año.—Extranjero, 72 pesetas al año.— Toda la correspondencia administrativa al señor Habilitado del Servicio Meteorológico.—Apartado 285, Madrid.

ADVERTENCIA.—No es posible garantizar la exactitud de todos los datos insertos en este BOLETÍN, recibidos en telegramas y radiogramas cifrados; pero quienes deseen obtener rectificaciones o aclaraciones pueden solicitarlas del señor Jefe del Servicio Meteorológico español.—Apartado 285, Madrid.—Teléfonos 51628, 57176 y 57167.

Main table with columns for 'ESTACIONES', 'OBSERVACIONES A 18h (TMG) DE AYER', 'EN LAS ÚLTIMAS 24 HORAS', and 'OBSERVACIONES A 7h U 8h (*) (TMG) DE HOY'. It contains detailed meteorological data for various Spanish cities.

EXPLICACIÓN DE LAS ABBREVIATURAS Y DE LAS ESCALAS ADOPTADAS. (1) Valores reducidos al nivel del mar... (2) Variación de la presión... (3) Escala de fuerza del viento... (4) Décimas partes de la cantidad de vapor de agua... (5) Abreviaturas adoptadas... (6) Nubes bajas... (7) Nubes altas... (8) Altura de la base de las nubes bajas... (9) Cantidad de nubes... (10) Nubes medias... (11) Nubes altas... (12) Visibilidad... (13) Estado del mar... (14) Cantidad de lluvia...

A 13^h (TMG)

del *Martes 2*

(Las observaciones de a bordo a 12^h).

Escala de 1:20.000.000
(Véase escala de altitudes al margen).

Explicación de signos convencionales en la plana siguiente, al pie del mapa de 7^a.

A 18^h (TMG)

del *Martes 2*

Escala de 1:20.000.000.
(Véase escala de altitudes al margen).

Explicación de signos convencionales en la plana siguiente, al pie del mapa de 7^a.

>2000 m

1000-2000 m

500-1000 m

0-500 m

ESCALA DE ALTITUDES:

Escala de 1:30.000.000.

0 100 500 1000 Km.

A 1^h (TMG) del *Miércoles 3*

(Las observaciones de a bordo a 0^h).

Explicación de signos convencionales en la plana 3.^a

(Véase escala de altitudes al margen).

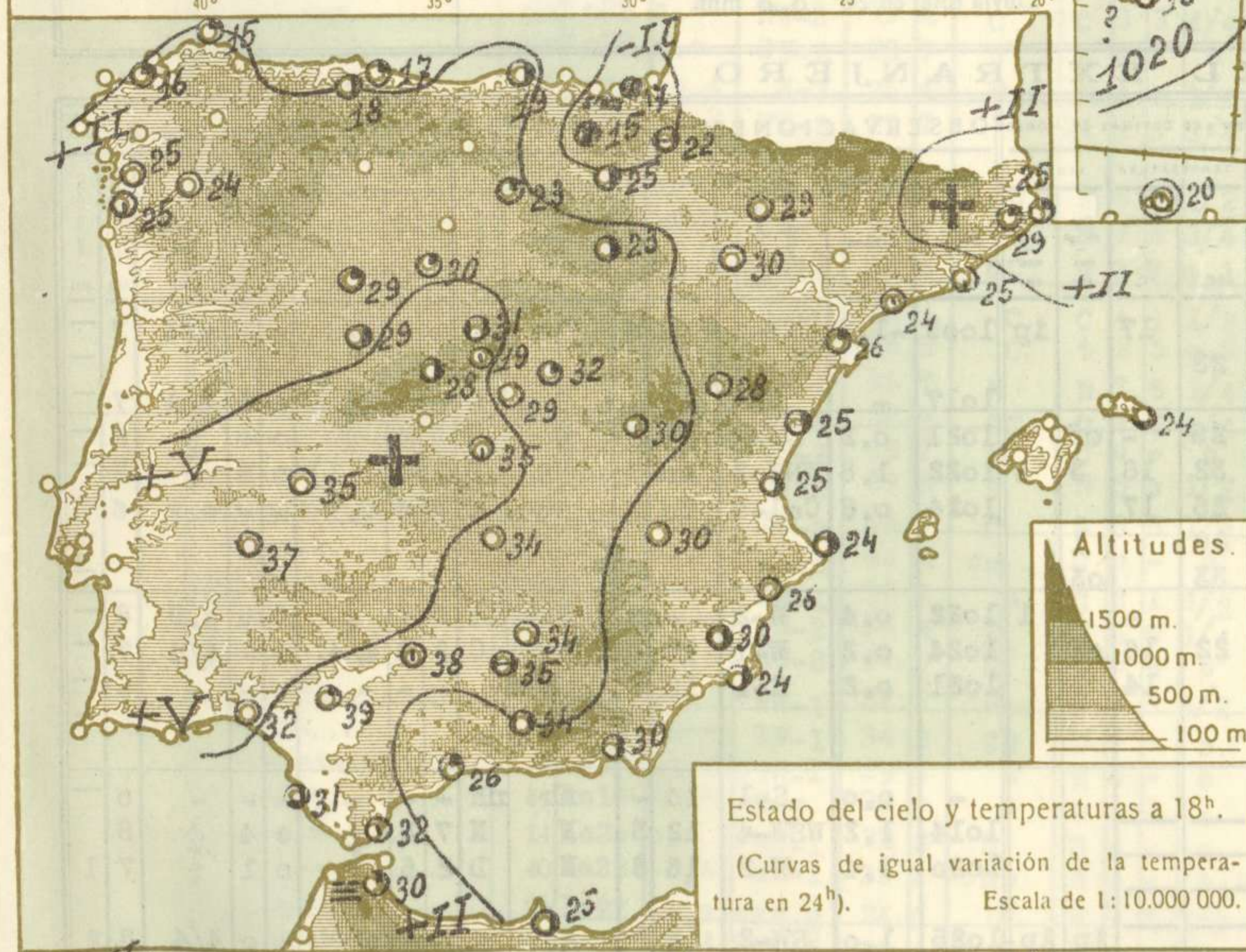
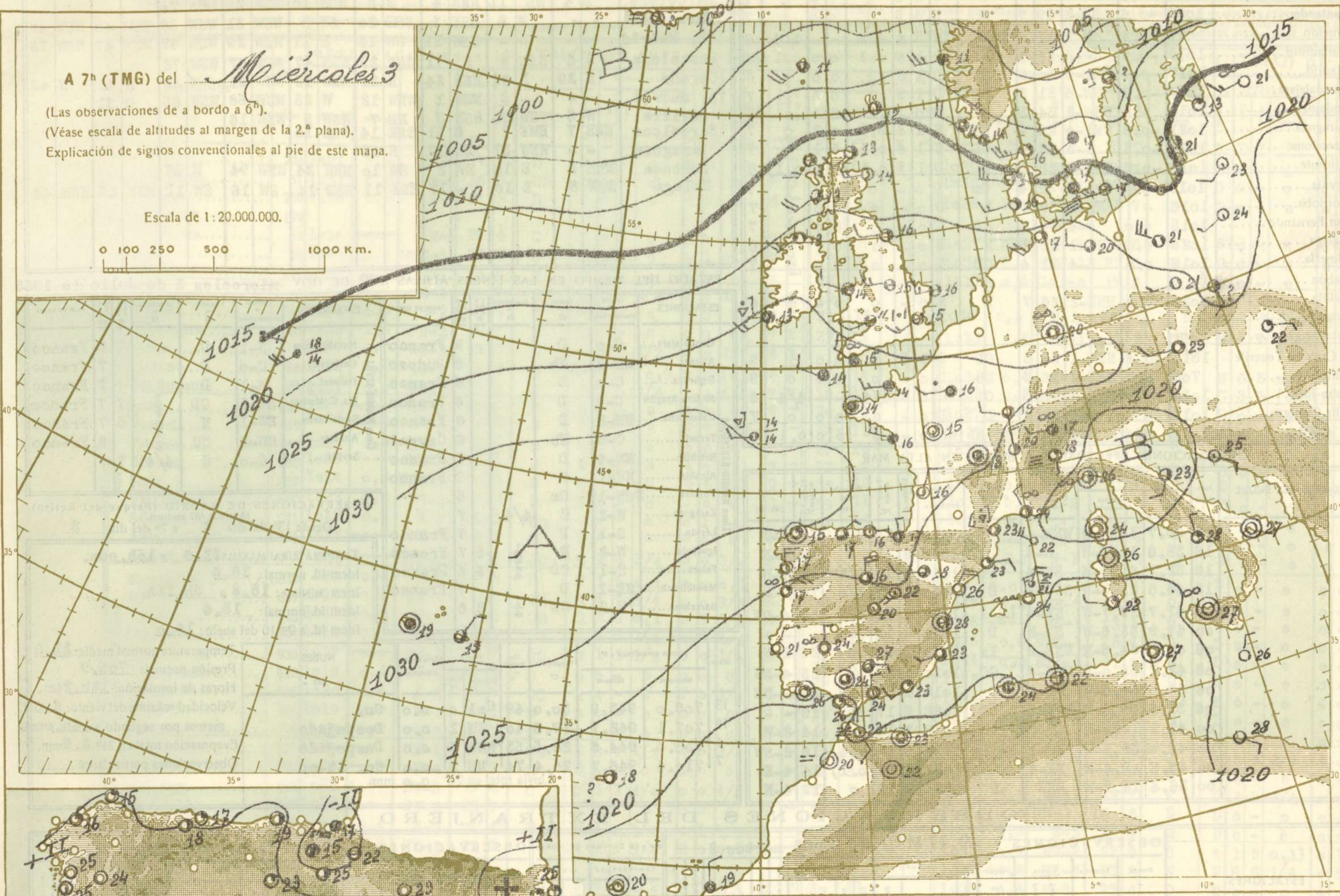
A 7^h (TMG) del

Miércoles 3

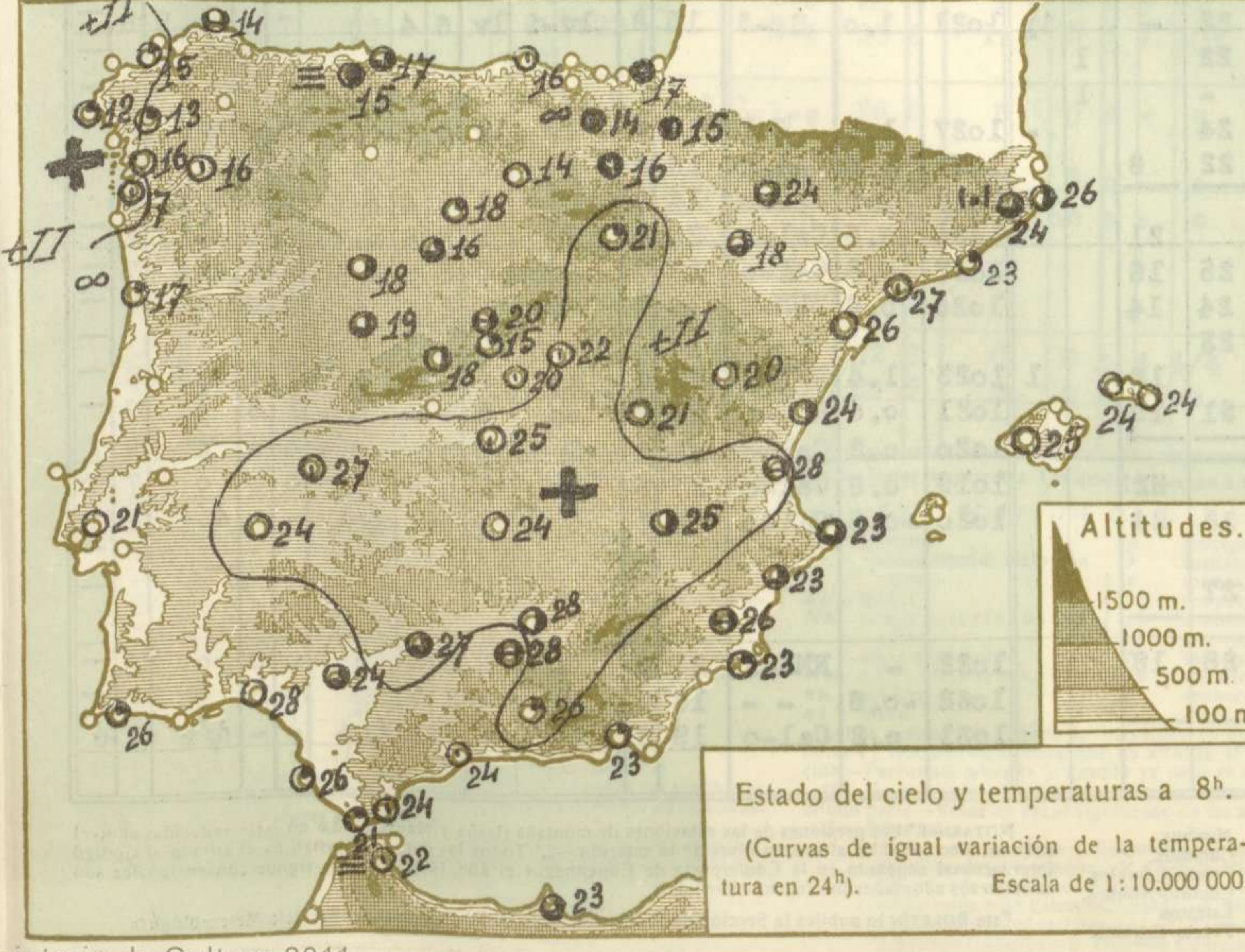
(Las observaciones de a bordo a 6^h).
(Véase escala de altitudes al margen de la 2.^a plana).
Explicación de signos convencionales al pie de este mapa.

Escala de 1: 20.000.000.

0 100 250 500 1000 Km.



Estado del cielo y temperaturas a 18^h.
(Curvas de igual variación de la temperatura en 24^h).
Escala de 1: 10.000.000.



Estado del cielo y temperaturas a 8^h.
(Curvas de igual variación de la temperatura en 24^h).
Escala de 1: 10.000.000.

SIGNOS CONVENCIONALES

PRESIÓN en milibares.— Las líneas dibujadas son las «isobaras», trazadas de 5 en 5 mb, uniendo puntos de igual presión. Las letras «A» (Alta) y «B» (Baja) señalan las posiciones de los máximos y mínimos, respectivamente.

VIENTO.— Dirección indicada por la flecha, que marcha con el viento.— Fuerza por el número de barbillas; una barquilla larga equivale a dos cortas. — ☉ Calma

TEMPERATURA en grados centígrados.— Es el número escrito a la derecha de cada estación. En las de a bordo figura debajo de una raya la temperatura del agua del mar.

CIELO.— ☉ Despejado.— ☁ Menos de 0,1 con nubes.— ☁ 0,1 con nubes.— ☁ Casi despejado (1/4 con nubes).— ☁ Nuboso (1/2 con nubes).— ☁ Casi cubierto (3/4 con nubes).— ☁ 0,9 con nubes. — ☁ Más de 0,9 con nubes, pero con claros.— ☁ Cubierto.— ☁ Cielo invisible.

METEOROS.— ☉ Lluvia.— ☉ Llovizna.— ☉ Aguaceros.— ☉ Niebla.— * Nieve.— * Aguanieve.— ☉ Ventisca.— ☉ Nieve granulada.— ☉ Cristales de hielo en el aire.— ☉ Granizo.— ☉ Tormenta.— ☉ Relámpagos.— ☉ Truenos.— ☉ Calima.— ☉ Tempestad de arena.

Para un meteoro cualquiera x:
| x, aumentando.— x |, disminuyendo.— | x |, intermitente.— | x, empezando.— x |, ya cesó. (x), está a la vista.
x Repetición vertical de un signo, aumento de intensidad.— x x Idem horizontal, mayor extensión.

MAR.— ☉ Marejada.— ☉ Gruesa.— ☉ Arbolada

ESTADO GENERAL

SITUACIÓN ATMOSFÉRICA A 7^h DEL Miércoles 3

Pierden intensidad las presiones bajas de Islandia y desaparece el secundario del Mar del Norte. Se forma un núcleo de presiones bajas relativas sobre el Norte de Italia, Mar Adriático y Golfo de Génova y las presiones altas del Atlántico se extienden desde el Golfo de Vizcaya hasta las Azores. Mejora el tiempo en Inglaterra pero aun se registran algunas lluvias en las costas meridionales de la Gran Bretaña e Irlanda. En Francia está el cielo con bastantes nubes y disminuyen estas hacia el este por los países de Europa Central.

TIEMPO PROBABLE HASTA LA MAÑANA DEL Jueves 4

REGIONES.

- I.— Galicia: Cielo nuboso o nebuloso
- II.— Cantabria:
- III.— Duero:
- IV.— Centro y Extremadura:
- V.— Ebro:
- VI.— Cataluña:
- VII.— Baleares: Buen tiempo de vientos flojos y poca nubosidad.
- VIII.— Levante:
- IX.— Sudeste.
- X.— Guadalquivir.
- XI.— Costa Sur:
- XII.— Norte de Marruecos:

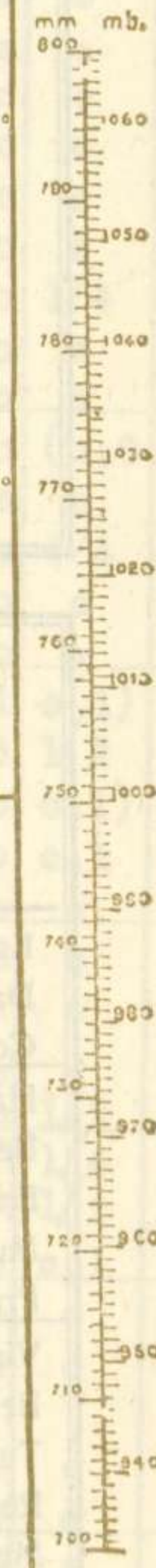


Table with columns: ESTACIONES, OBSERVACIONES A 13h (TMG) DE AYER Martes 2. Includes stations like La Coruña, Vigo, Gijón, Santander, etc.

Table with columns: OBSERVATORIOS, 200 m., 500 m., 1.000 m., 1.500 m., 2.000 m., 3.000 m., 4.000 m., 5.000 m., 6.000 m. Includes observatories like Madrid, Sevilla, Barcelona, etc.

OBSERVACIONES EFECTUADAS A BORDO EN ALTA MAR

Table with columns: NOMBRE DEL BUQUE, Hora TMG, Situación, Viento, Tiempo presente, Presión en milibares, etc.

ESTADO DEL TIEMPO EN LAS LINEAS AEREAS A 8h DE HOY miercoles 3 de Julio de 1935

Table with columns: ESTACIONES, Viento, Tiempo, Nubosidad, Paso de Sierra. Includes stations like Guadalajara, Atienza, Sigüenza, etc.

OBSERVACIONES DE MADRID (Parque del Retiro). (Altitud: 667 metros).

Table with columns: Horas, Presión barométrica a 0°, Temperatura, Humedad, Viento, Lluvia o nieve, Nubes. Includes data for 13, 18, 1, 7 hours.

OBSERVACIONES DEL EXTRANJERO

Large table with columns: ESTACIONES, Observaciones a 18h (TMG) de ayer Martes 2, En las últimas 24 horas, Observaciones a 7h (TMG) de hoy miercoles 3. Includes stations like Estocolmo, Dantzig, Copenhague, etc.

(1) a (14). Ver notas al pie de la primera plana. (15) Caracteres del oleaje en alta mar. (16) Dirección de donde parece que proceden las olas. (17) Clases de nubes. NOTAS.—1. Las presiones de las estaciones de montaña Izaña y Navacerrada no están reducidas al nivel del mar...