



BOLETÍN DEL SERVICIO METEOROLÓGICO ESPAÑOL

MADRID Viernes 15 de Noviembre de 1935

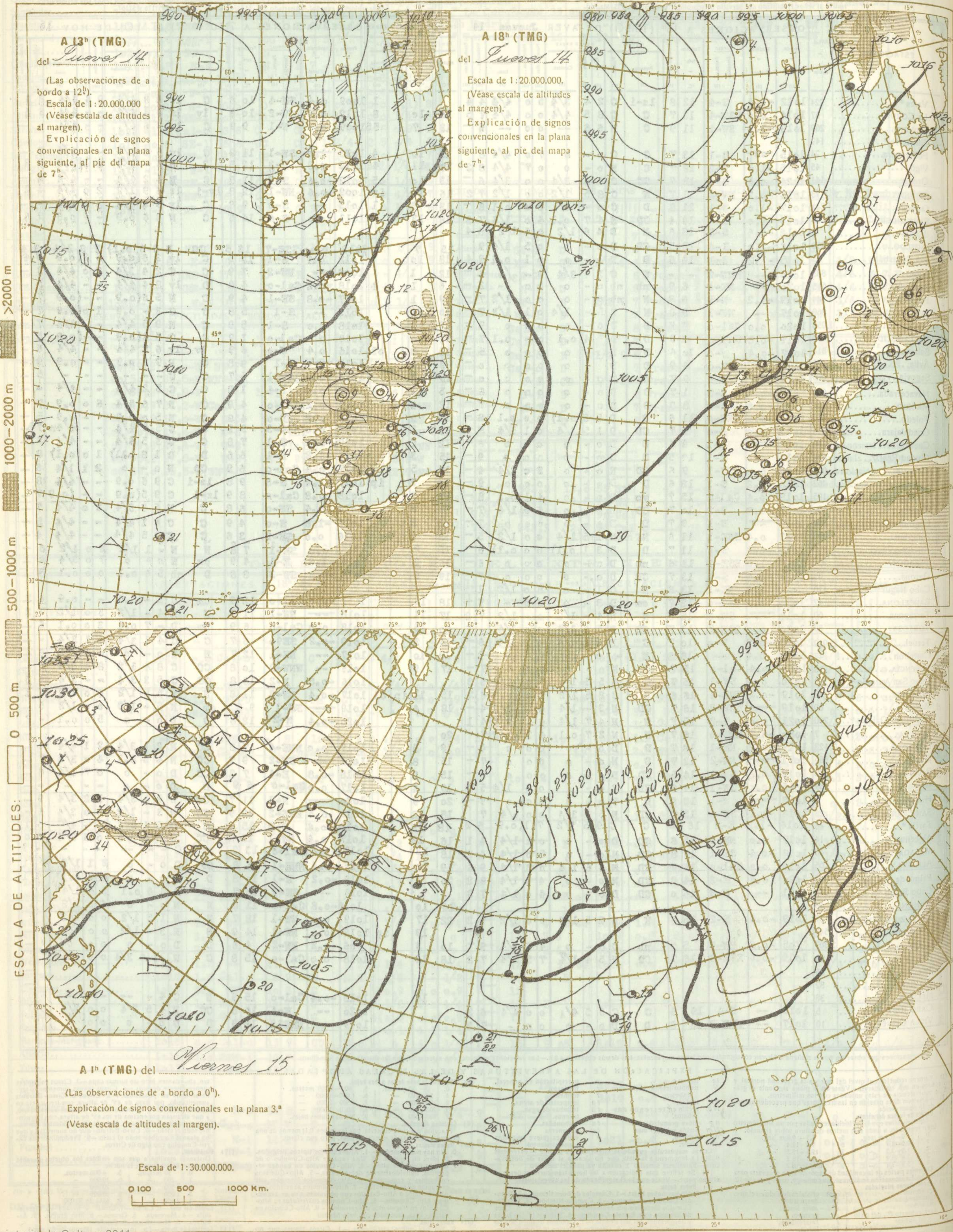
Los números de los domingos se publican con retraso para dar cumplimiento a la Ley del Descanso dominical.

PRECIOS DE SUSCRIPCIÓN: España, 36 pesetas al año.—Extranjero, 72 pesetas al año.— Toda la correspondencia administrativa al señor Habilitado del Servicio Meteorológico.—Apartado 285, Madrid.

ADVERTENCIA.—No es posible garantizar la exactitud de todos los datos insertos en este BOLETÍN, recibidos en telegramas y radiogramas cifrados; pero quienes deseen obtener rectificaciones o aclaraciones pueden solicitarlas del señor Jefe del Servicio Meteorológico español.—Apartado 285, Madrid.—Teléfonos 51628, 51716 y 51767.

Main table with columns for 'ESTACIONES', 'OBSERVACIONES A 18h (TMG) DE AYER', 'EN LAS ÚLTIMAS 24 HORAS', and 'OBSERVACIONES A 7h U 8h (\*) (TMG) DE HOY'. It lists various weather stations and their corresponding meteorological data.

Las estaciones que observan por la mañana a 7h van consignadas con letras mayúsculas. Las demás observan a 8h.—Las estaciones marcadas con asterisco \*, son las instaladas en Semáforos.
EXPLICACIÓN DE LAS ABBREVIATURAS Y DE LAS ESCALAS ADOPTADAS
(1) Valores reducidos al nivel del mar y a la gravedad normal, y expresados en mb. (milibares).—Véase en la plana siguiente el gráfico de equivalencia de estas unidades con los milímetros.
(2) Variación de la presión en las tres horas que preceden al momento de la observación.
(3) Escala de fuerza del viento.
(4) Décimas partes de la cantidad de vapor de agua necesaria para la saturación. La saturación se expresa, sin embargo, con 9 y no con 10.
(5) Abreviaturas adoptadas
(6) Se refiere esta indicación a las horas transcurridas desde el último parte.—Véase en (5) el significado de las abreviaturas.
(7) Nubes bajas.
(8) Altura de la base de las nubes bajas.
(9) Cantidad de nubes.
(10) Nubes medias.
(11) Nubes altas.
(12) Estado del mar.—0. Calma.—1. Liana. 2. Rizada.—3. Marejadilla.—4. Marejada. 5. Gruesa.—6. Muy gruesa. 7. Arbolada.—8. Montañosa.—9. Confusa.
(14) Cantidad de lluvia.—Ip inapreciable. (Menos de 0,1 mm.)



**A 13<sup>h</sup> (TMG)**  
del *Puercos 14*  
(Las observaciones de a bordo a 12<sup>h</sup>).  
Escala de 1:20.000.000  
(Véase escala de altitudes al margen).  
Explicación de signos convencionales en la plana siguiente, al pie del mapa de 7<sup>h</sup>.

**A 18<sup>h</sup> (TMG)**  
del *Puercos 14*  
Escala de 1:20.000.000.  
(Véase escala de altitudes al margen).  
Explicación de signos convencionales en la plana siguiente, al pie del mapa de 7<sup>h</sup>.

**A 1<sup>h</sup> (TMG)** del *Viernes 15*  
(Las observaciones de a bordo a 0<sup>h</sup>).  
Explicación de signos convencionales en la plana 3.<sup>a</sup>  
(Véase escala de altitudes al margen).

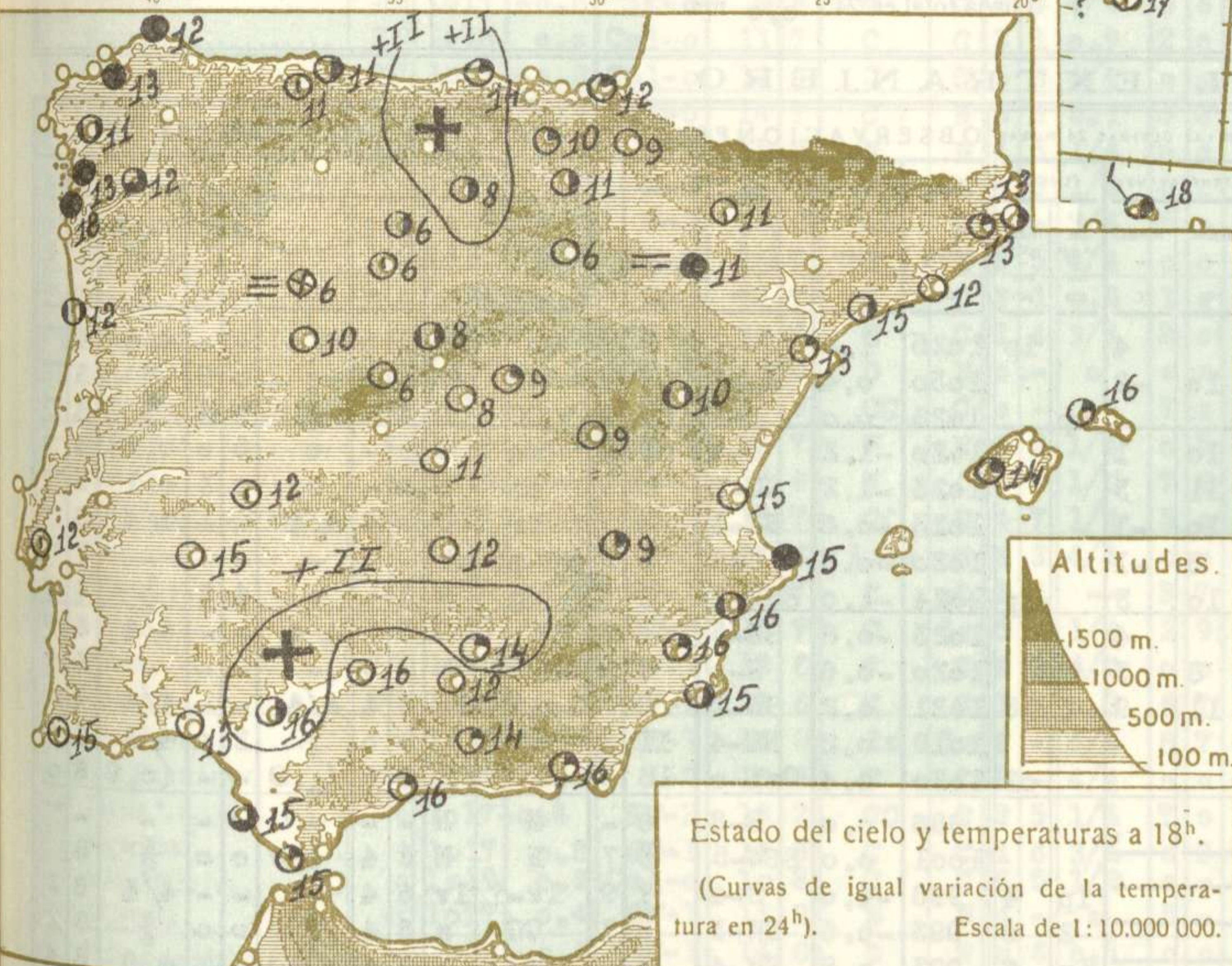
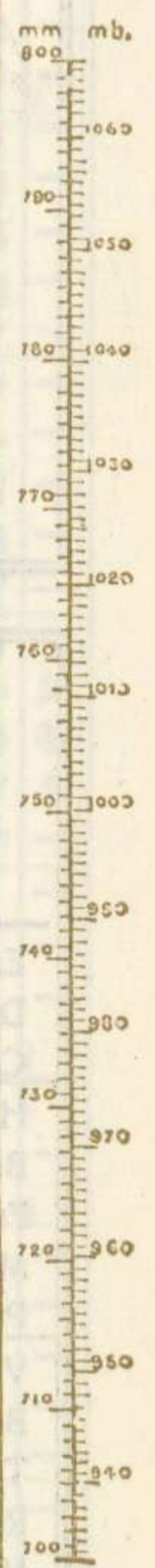
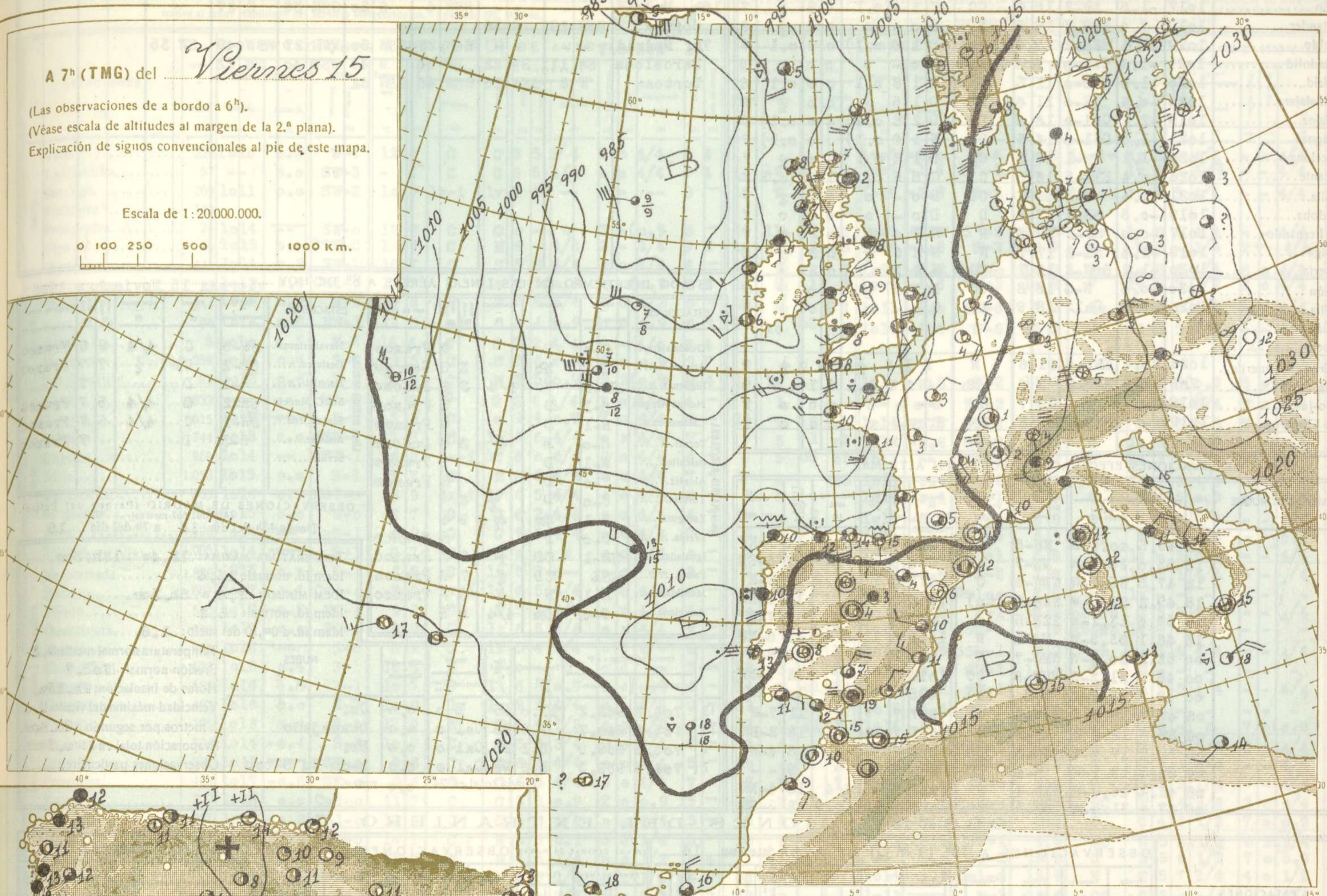
Escala de 1:30.000.000.  
0 100 500 1000 Km.

A 7<sup>h</sup> (TMG) del *Viernes 15*

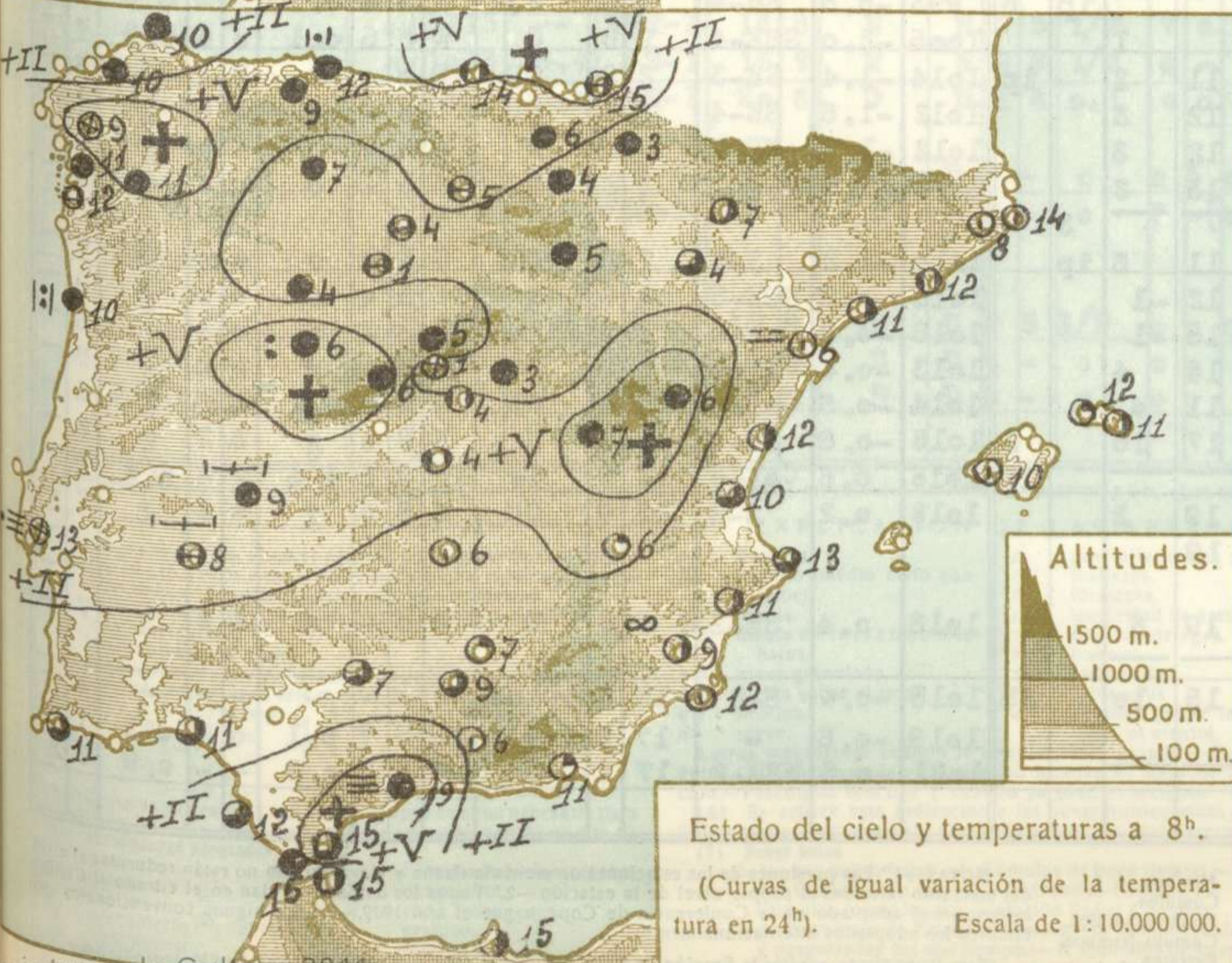
(Las observaciones de a bordo a 6<sup>h</sup>).  
(Véase escala de altitudes al margen de la 2.<sup>a</sup> plana).  
Explicación de signos convencionales al pie de este mapa.

Escala de 1:20.000.000.

0 100 250 500 1000 Km.



Estado del cielo y temperaturas a 18<sup>h</sup>.  
(Curvas de igual variación de la temperatura en 24<sup>h</sup>).  
Escala de 1:10.000.000.



Estado del cielo y temperaturas a 8<sup>h</sup>.  
(Curvas de igual variación de la temperatura en 24<sup>h</sup>).  
Escala de 1:10.000.000.

SIGNOS CONVENCIONALES

**PRESION** en milibares.— Las líneas dibujadas son las «isobaras», trazadas de 5 en 5 mb, uniendo puntos de igual presión. Las letras «A» (Alta) y «B» (Baja) señalan las posiciones de los máximos y mínimos, respectivamente.  
**VIENTO**.— Dirección indicada por la flecha, que marcha con el viento.— Fuerza por el número de barbillas; una barbilla larga equivale a dos cortas.— ☉ Calma.  
**TEMPERATURA** en grados centígrados.— Es el número escrito a la derecha de cada estación. En las de a bordo figura debajo de una raya la temperatura del agua del mar.  
**CIELO**.— ☉ Despejado.— ☁ Menos de 0,1 con nubes.— ☁ 0,1 con nubes.— ☁ Casi despejado (1/4 con nubes).— ☁ Nuboso (1/2 con nubes).— ☁ Casi cubierto (3/4 con nubes).— ☁ 0,9 con nubes.

☁ Más de 0,9 con nubes, pero con claros.— ☁ Cubierto.— ☁ Cielo invisible.  
**METEOROS**.— ☔ Lluvia.— ☔ Llovizna.— ☔ Aguaceros.— ☁ Niebla.— \* Nieve.— \* Aguanieve.— ☁ Ventisca.— ☁ Nieve granulada.— ☁ Cristales de hielo en el aire.— ☁ Granizo.— ☁ Tormenta.— ☁ Relámpagos.— ☁ Truenos.— ☁ Calima.— ☁ Tempestad de arena.  
Para un meteoro cualquiera x:  
[x, aumentando.— x], disminuyendo.— [x], intermitente.— [x, empezando.— x], ya cesó. (x), está a la vista.  
x Repetición vertical de un signo, aumento de intensidad.— xx Idem horizontal, mayor extensión.  
**MAR**.— ☄ Marejada.— ☄ Gruesa.— ☄ Arbolada

ESTADO GENERAL

SITUACIÓN ATMOSFÉRICA A 7<sup>h</sup> DEL *Viernes 15*

Continua casi estacionaria la borrasca del Sur de Islandia, pero se forma un secundario de la misma al Occidente de las Costas Portuguesas. Hay también presiones bajas relativas en el Mediterráneo desde el Sur de Baleares a las costas de Argelia. Las presiones altas continentales están sobre Rusia y las del Atlántico al Sudoeste de las Azores. En Inglaterra hay vientos fuertes de la región del Sur con lluvias y aguaceros. Está el cielo cubierto en Francia y disminuyen las nieblas en Europa Central.

TIEMPO PROBABLE HASTA LA MAÑANA DEL *Sábado 16*

REGIONES.

- I.— Galicia: Vientos del tercer cuadrante, lluvias y marejada
- II.— Cantabria:
- III.— Duero:
- IV.— Centro y Extremadura: Tendencia a empeorar el tiempo con aumento de la nubosidad y algunos aguaceros
- V.— Ebro:
- VI.— Cataluña:
- VII.— Baleares: Vientos flojos de dirección variable y aumento de la nubosidad. Tiempo inseguro
- VIII.— Levante:
- IX.— Sudeste:
- X.— Guadalquivir: Tendencia a empeorar el tiempo. Aumento de la nubosidad
- XI.— Costa Sur: Algunos aguaceros.
- XII.— Norte de Marruecos:

Table with columns: ESTACIONES, OBSERVACIONES A 13h (TMG) DE AYER, and various weather data points for stations like La Coruña, Vigo, Gijón, etc.

Table with columns: OBSERVATORIOS, 200 m., 500 m., 1.000 m., 1.500 m., 2.000 m., 3.000 m., 4.000 m., 5.000 m., 6.000 m., and wind direction/speed data for stations like Madrid, Coruña, Barcelona, etc.

ESTADO DEL TIEMPO EN LAS LINEAS AEREAS A 8h DE HOY

Table with columns: ESTACIONES, VIENTO, TIEMPO, NUBOSIDAD, PASO DE SIERRA, and weather data for routes like Guadalajara, Atienza, Sigüenza, etc.

OBSERVACIONES EFECTUADAS A BORDO EN ALTA MAR

Table with columns: NOMBRE DEL BUQUE, Hora TMG, Situación (Latitud, Longitud), Viento, Tiempo presente, Presión, Nubosidad, and sea state data.

OBSERVACIONES DE MADRID (Parque del Retiro). (Altitud: 667 metros). Desde 13h del día 14 a 7h del día 15

TEMPERATURA MÁXIMA: 12.4 a 12h, 30m. Idem id. normal: 13.4. IDEM MÍNIMA: 2.6 a 6h, 30m. Idem id. normal: 5.2. Idem id. a 0m, 10 del suelo: 1.8.

Temperatura normal media: 9.3. Presión normal: 705.7. Horas de insolación: 9h, 15m. Velocidad máxima del viento: 9.0 metros por segundo a 8h, 40m. Evaporación total en 24h: 0.7 mm. Observaciones particulares:

Table with columns: HORAS, Presión barométrica a 0m, Temperatura, Humedad, Viento, Lluvia o nieve, and Nubes data for hours 13, 18, 1, 7.

OBSERVACIONES DEL EXTRANJERO

Large table with columns: ESTACIONES, OBSERVACIONES A 18h (TMG) DE AYER, EN LAS ÚLTIMAS 24 HORAS, and OBSERVACIONES A 7h (TMG) DE HOY, covering various international stations.

Footnote containing symbols and abbreviations: (15) Caracteres del oleaje en alta mar, (16) Dirección de donde parece que proceden las olas, (17) Clases de nubes, and various cloud codes like Ci, Cu, Cs, etc.