



JEFATURA DEL AIRE

BOLETIN

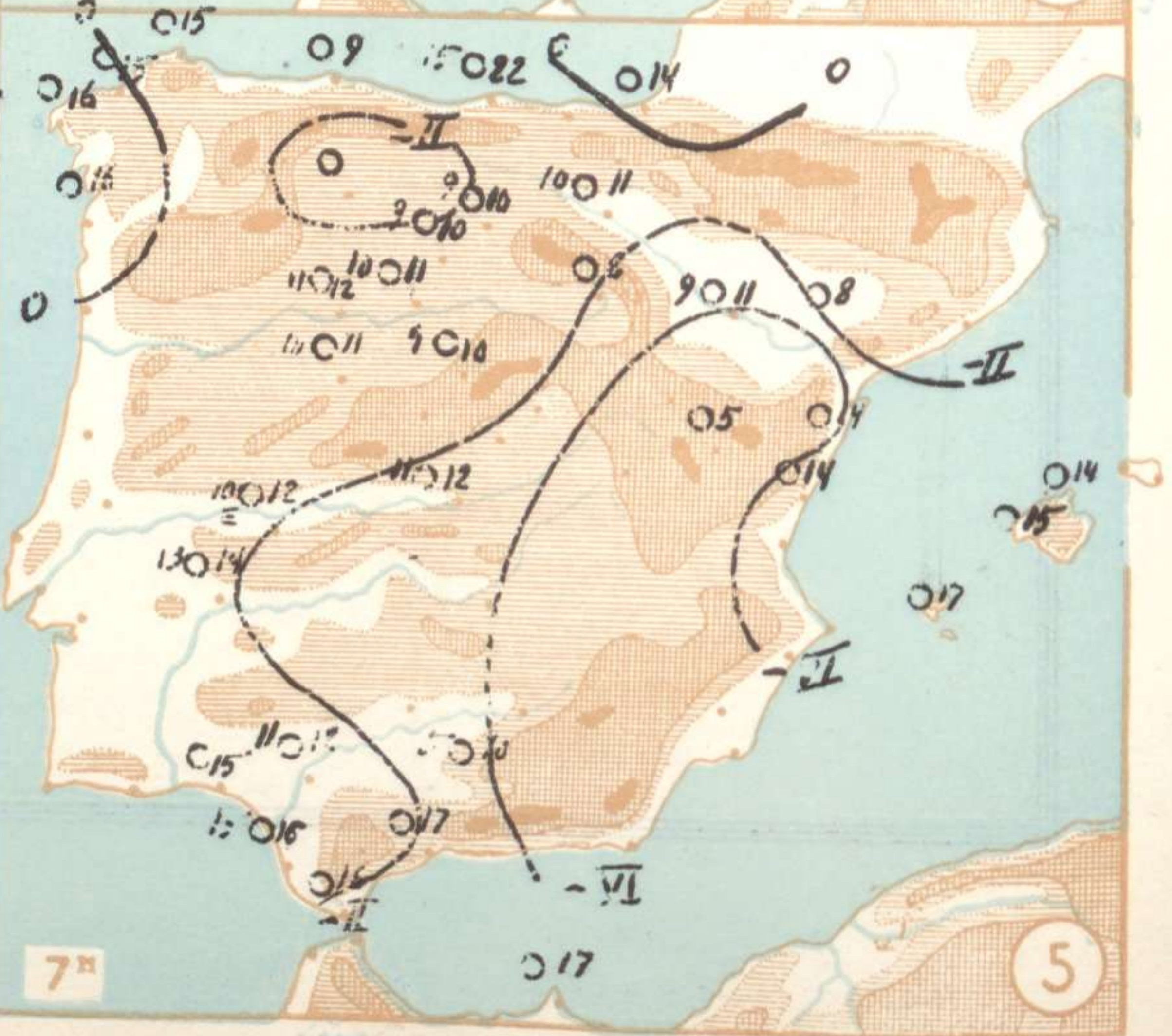
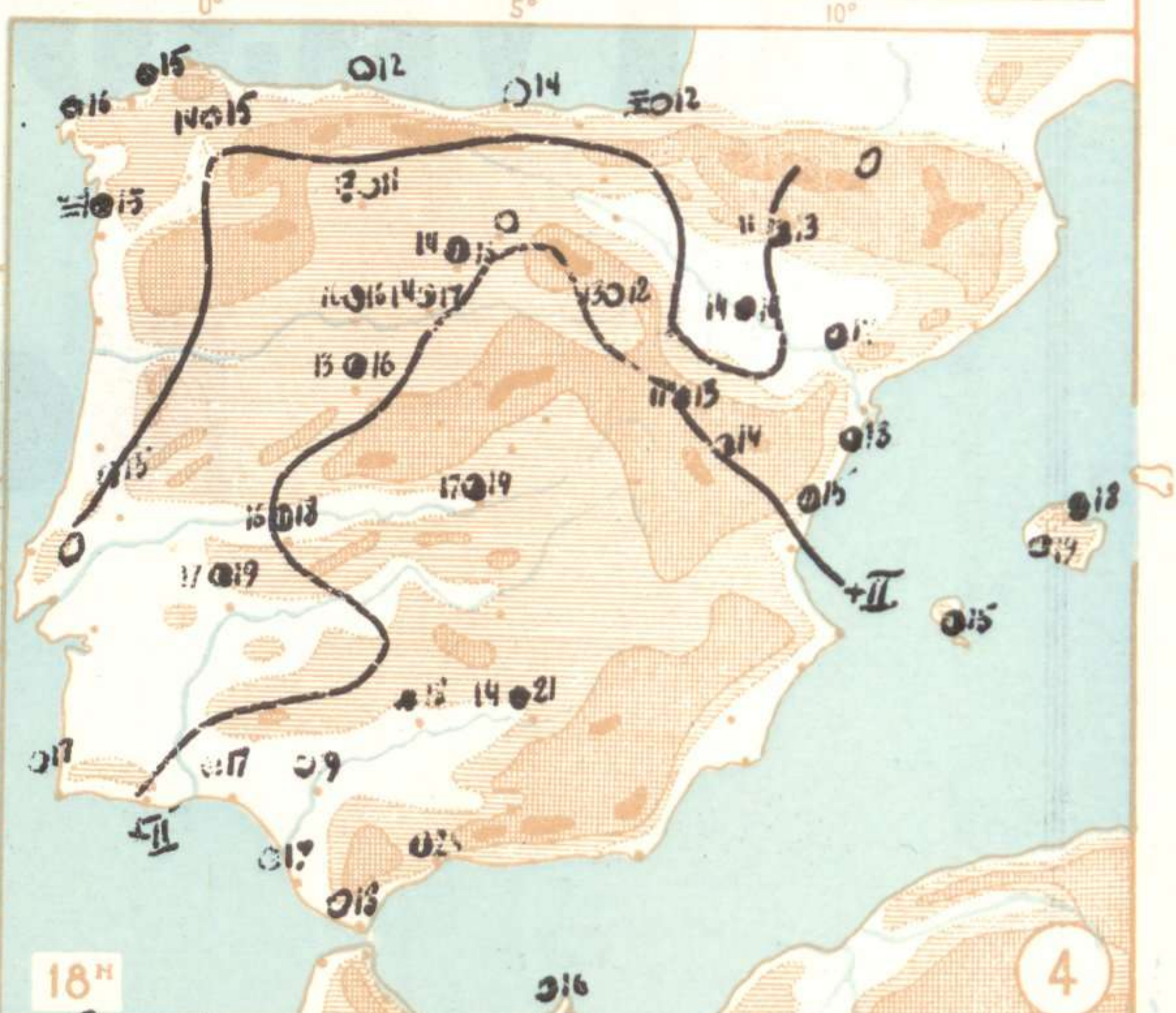
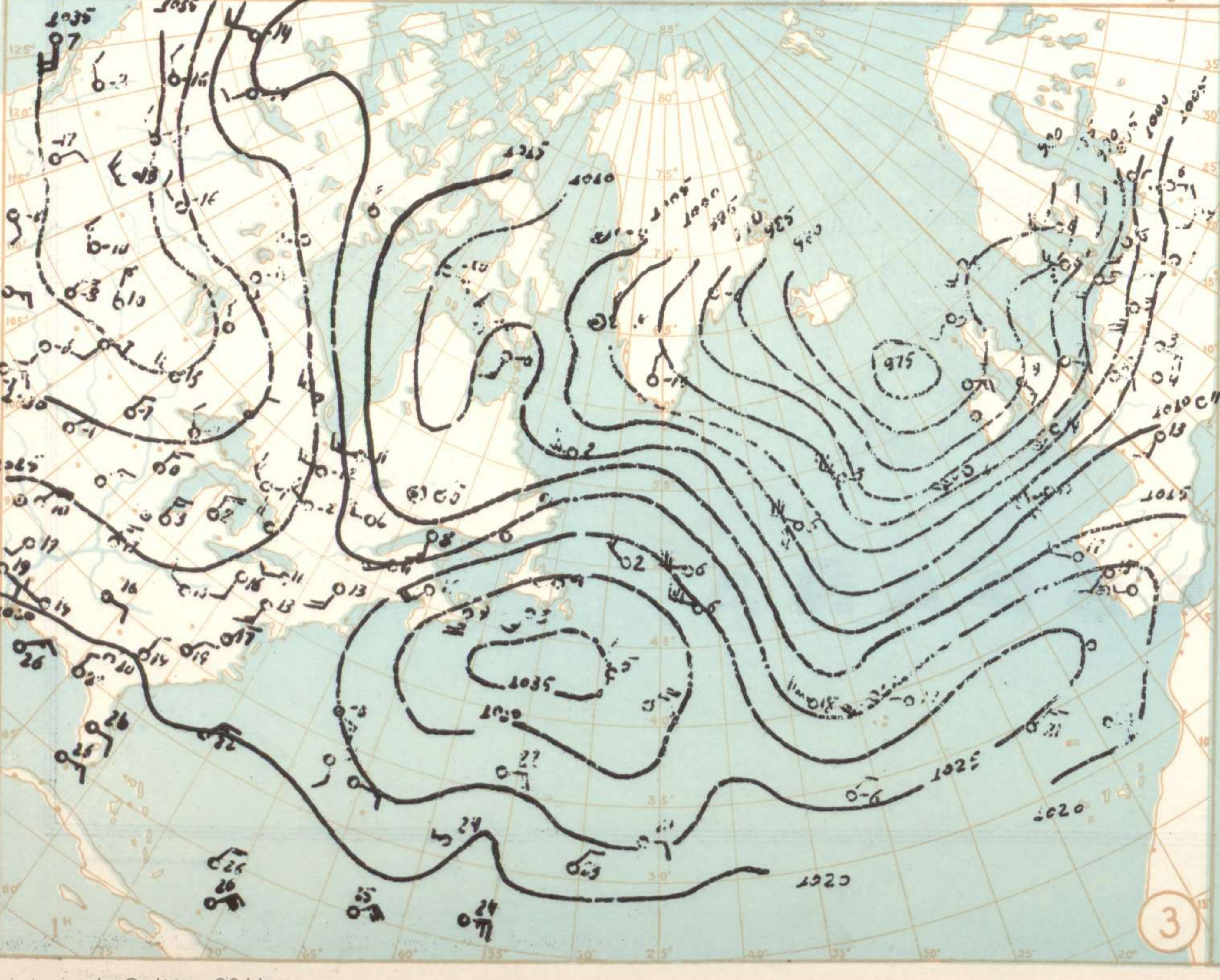
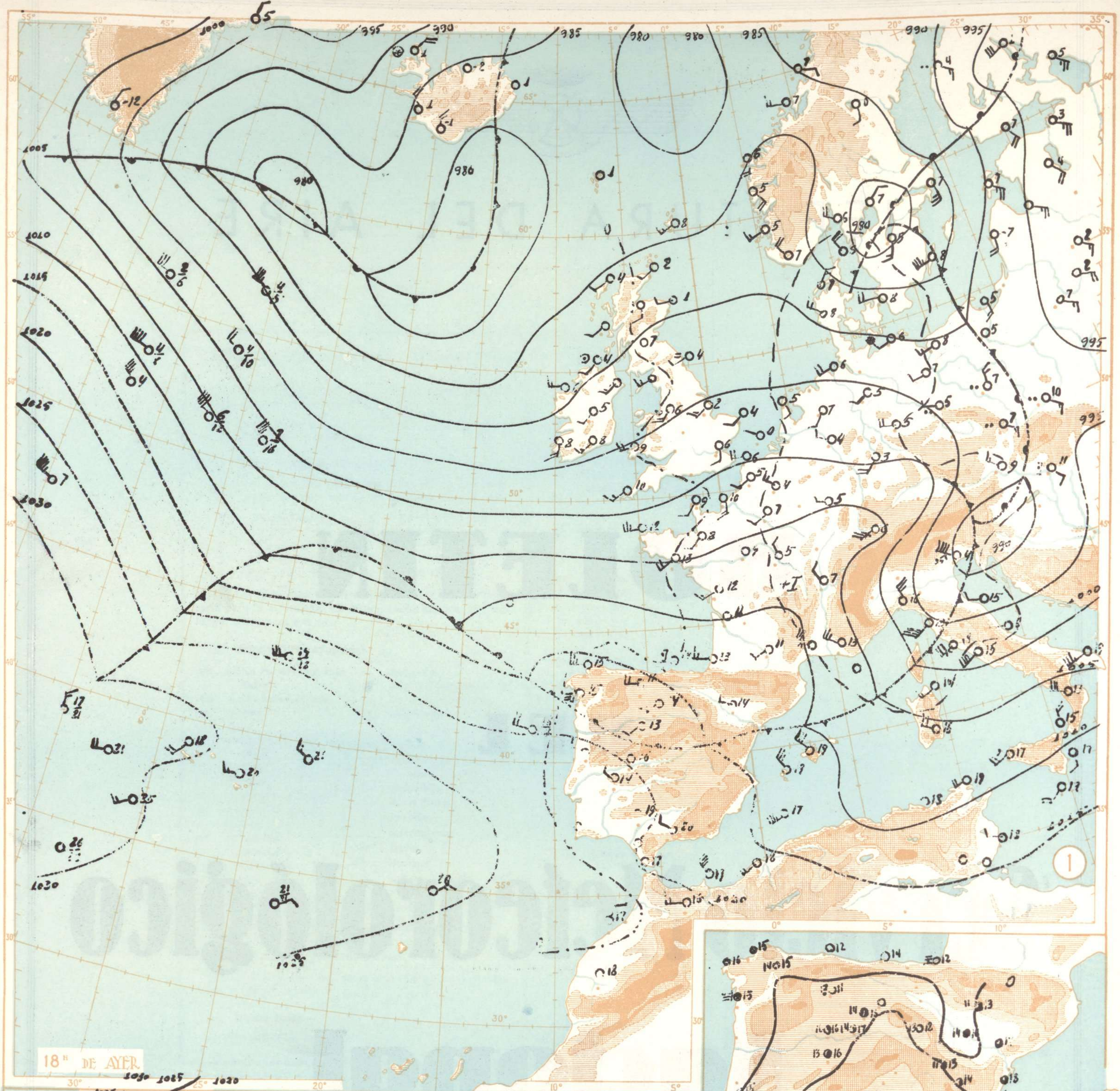
DEL

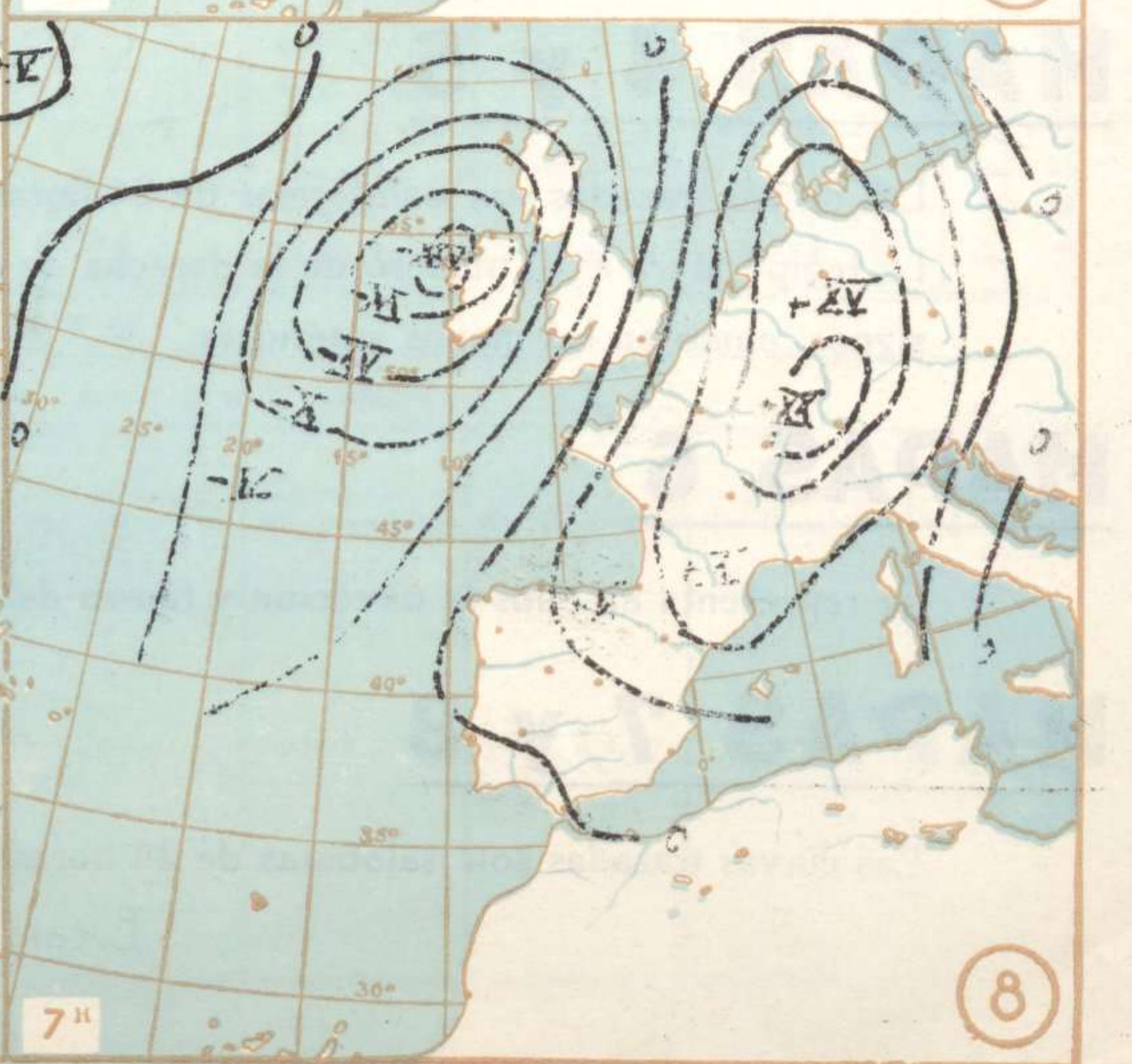
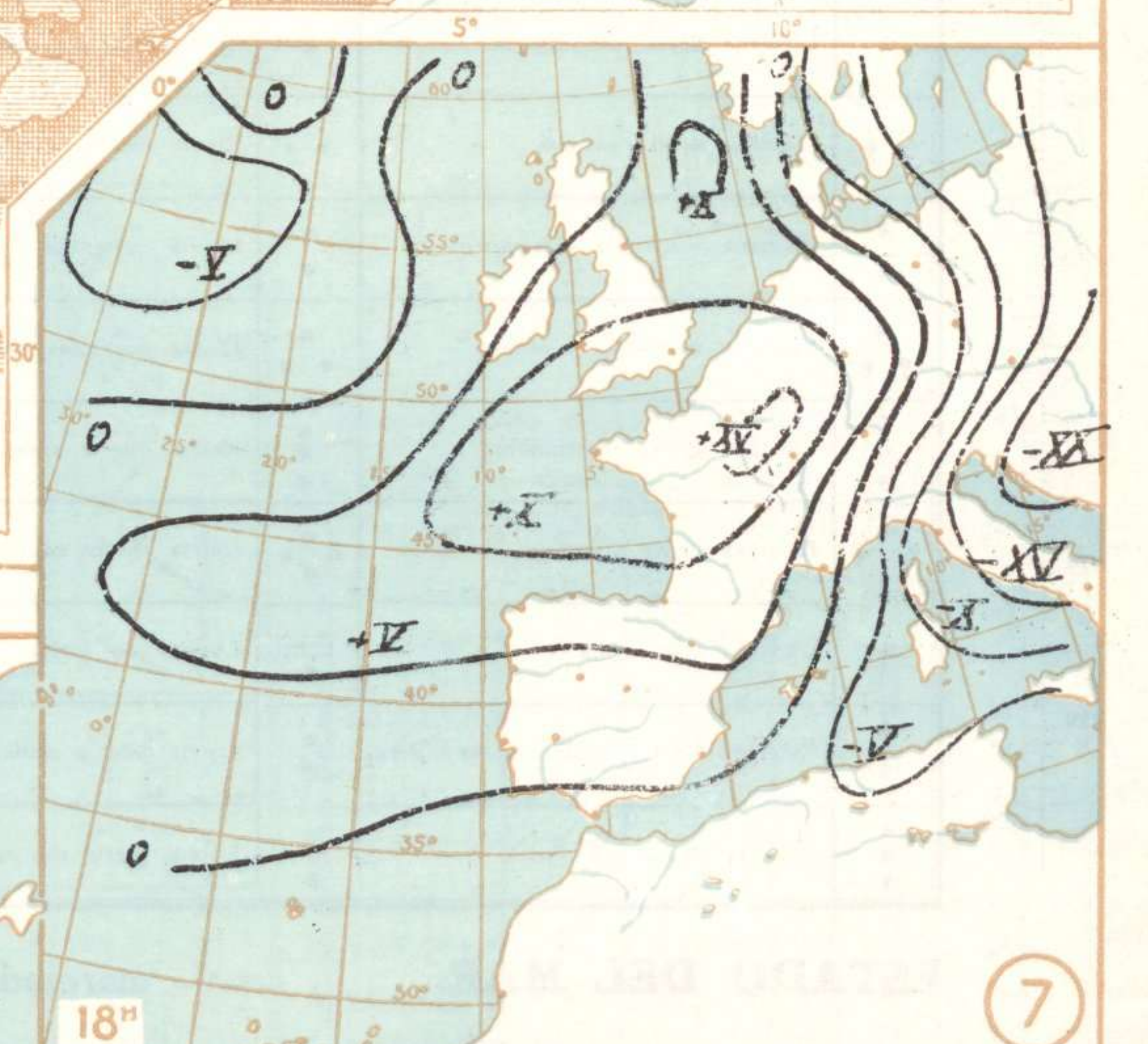
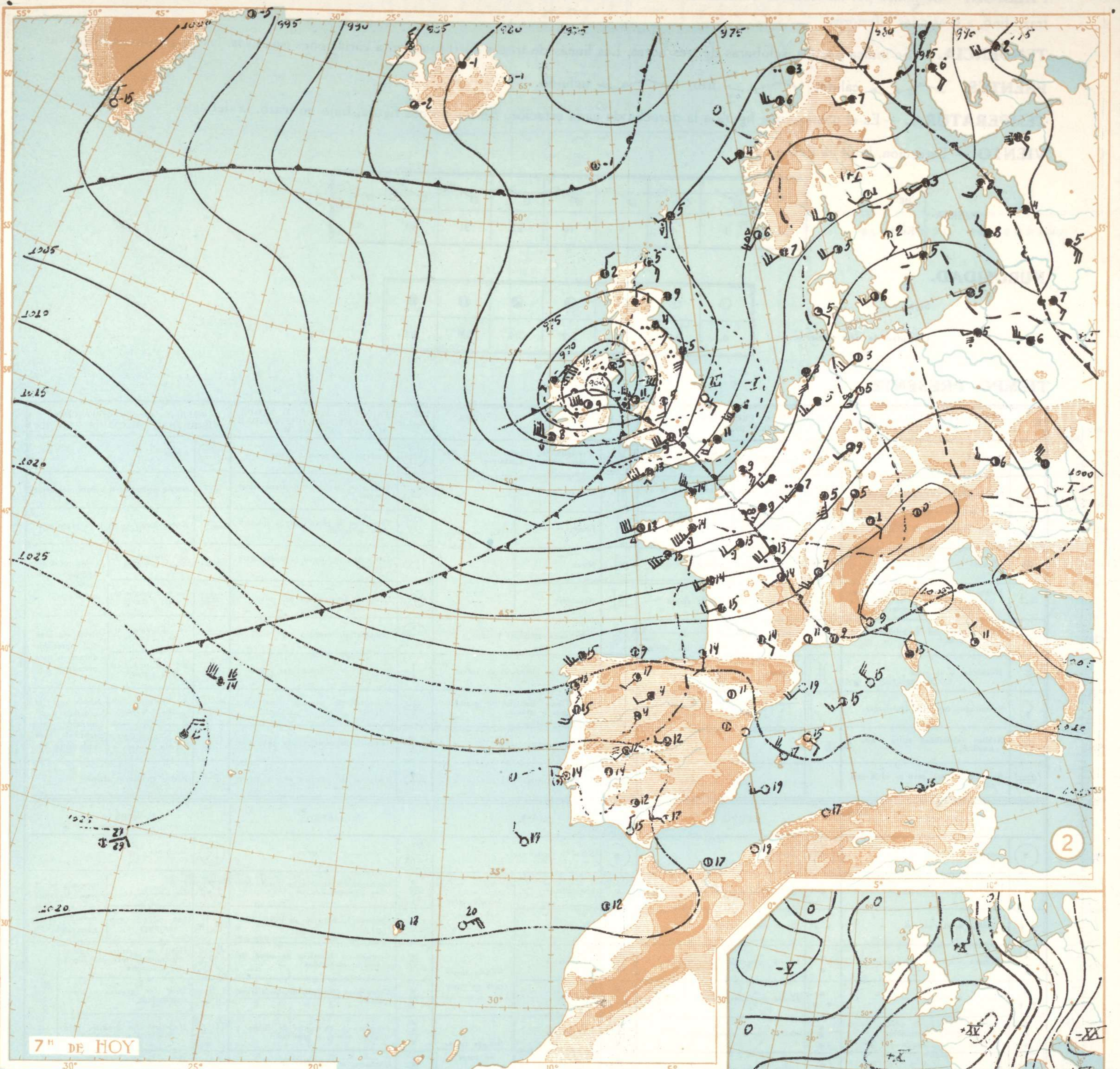
Servicio Meteorológico

Nacional



ESPAÑA





MAPAS 1, 2 y 3

PRESIÓN. — Se indica por las isobaras trazadas de 5 en 5 milibares. Las de trazo grueso corresponden a presiones superiores a 1015 m. b., las de trazo fino, a presiones inferiores.

TENDENCIA. — Se indica por las isalobaras de tres horas. Las líneas de trazos corresponden a variaciones positivas; las de puntos, a negativas.

FRENTES. cálido; frío; ocluido.

TEMPERATURA. — Es el número que figura a la derecha de cada estación. En los barcos figura, bajo un trazo, la del agua.

VIENTO. — Dirección, la de la flecha.

FUERZA	Signo.....									
	Km/h.....	Calma	1	4	9	16	22	31	40	50

NUBOSIDAD.

Signo.....							
Cantidad de cielo cubierto.....	0	0.1	1/4	1/2	3/4	0.9	4/4

TIEMPO PRESENTE.

SIN PRECIPITACION NI NIEBLA EN LA HORA PRECEDENTE, NI EN EL MOMENTO DE LA OBSERVACION		PRECIPITACION EN LA HORA PRECEDENTE		TEMPESTADES DE POLVO O TEMPORALES DE VENTISCA (VISIBILIDAD MENOR DE 1.000 M.)		NIEBLA SIN PRECIPITACION (VISIBILIDAD MENOR DE 1.000 M.)	
	Despejado		Precipitación a la vista		Tempestad de polvo o arena		Niebla
	Algo nuboso (nubosidad de 1 a 4)		Truenos, sin precipitación en la estación		Tempestad de polvo o arena amainando		Niebla moderada en la hora precedente
	Nuboso (nubosidad de 5 a 9)		Tempestad de polvo a la vista, pero no en la estación		Tempestad de polvo o arena sin cambio apreciable		Niebla densa en la hora precedente
	Cubierto		Cielo téscico, amenazante		Tempestad de polvo o arena arreciando		Se distingue el cielo a través
	Niebla sobre el mar (estaciones costeras); niebla en terrenos más bajos (estaciones del interior)		Tiempo de chubascos de viento		Línea de tempestades del polvo		No se distingue el cielo a través
	Calma (pero con visibilidad mayor de 2.000 m.)		Fuertes chubascos de viento		Temporal de ventisca		Se distingue el cielo a través
	Tolvárenas a la vista		Trombas		Temporal de ventisca baja y débil		No se distingue el cielo a través
	Relámpagos distantes (fusilazos)				Temporal de ventisca baja, pero fuerte		Se distingue el cielo a través
	Neblina (visibilidad entre 1.000 y 2.000 m.)				Temporal de ventisca alta, pero débil		No se distingue el cielo a través
	Niebla a la vista, pero no es la estación				Temporal de ventisca alta y fuerte		Niebla en bancos aislados

LLOVIZNA		LLUVIA		NIEVE		AGUACEROS		TORRENTEA	
	Llovizna		Lluvia		Nieve o aguanieve		Chubasco o chubascos		Tormenta
	Llovizna débil intermitente		Lluvia débil intermitente		Intermitente		Chubasco o chubascos de lluvia, débiles o moderados		Con lluvia
	Llovizna débil continua		Lluvia débil continua		Continua		Chubasco o chubascos de lluvia, fuertes		Con nieve o con aguanieve
	Llovizna moderada intermitente		Lluvia moderada intermitente		Intermitente		Chubasco o chubascos de nieve, débiles o moderados		Débil sin granizo ni nieve granulada, pero con lluvia o con nieve
	Llovizna moderada continua		Lluvia moderada continua		Continua		Chubasco o chubascos de lluvia, fuertes		Débil con granizo o nieve granulada
	Llovizna densa intermitente		Lluvia fuerte intermitente		Intermitente		Chubasco o chubascos de lluvia y nieve, débiles o moderados		Moderada sin granizo, pero con lluvia o con nieve
	Llovizna densa continua		Lluvia fuerte continua		Continua		Chubasco o chubascos de lluvia y nieve, fuertes		Moderada con granizo o nieve granulada
	Llovizna con niebla		Lluvia con niebla		Nieve y niebla		Chubasco o chubascos de nieve granulada		Fuerte sin granizo, pero con lluvia o con nieve
	Llovizna débil o moderada con lluvia		Lluvia débil o moderada con nieve		Nieve granulada (con o sin niebla)		Chubasco o chubascos de granizo o de lluvia y granizo, débiles o moderados		Acompañada de tempestad de polvo
	Llovizna densa con lluvia		Lluvia fuerte con nieve		Cristales de hielo (con o sin niebla)		Chubasco o chubascos de granizo o de lluvia, fuertes		Fuerte con granizo

ESTADO DEL MAR.

marejada; gruesa; arbolada.

MAPAS 4 y 5

Las curvas trazadas son isotermas de 24 horas; las de trazo grueso representan variaciones positivas; las de trazo fino, negativas.

La temperatura es el número de la derecha de cada estación. En el mapa 4 figura, a la izquierda, la máxima del día. En el 5, la mínima. Los demás signos, como en los mapas anteriores.

MAPAS 6

Se representa en ellos la dirección y fuerza del viento a la altura que se indica en cada uno y según la clave anterior.

MAPAS 7 y 8

Las curvas trazadas son isalobaras de 24 horas; las de trazo grueso representan variaciones positivas; las de trazo fino, negativas.

Escala de altitudes 0-500 m. 500-1000 m. 1000-1500 m. >1500 m.

Main weather table with columns for 'ESTACIONES', 'Observaciones a 18h (T M 6) de ayer', 'EN LAS ÚLTIMAS 24 H.', 'Observaciones a 7h u 8h (T M 6) de hoy', and 'Situación atmosférica a 7h del'. Includes handwritten notes and a 'ESTADO GENERAL' section.

ESTADO GENERAL
Sobre las Islas Británicas parece una nueva y enérgica
ca de depresión que el centro de 957 mb sobre Islandia.
Las altas presiones aparecen sobre los Países y Sur de
Europa.

EL TIEMPO EN ESPAÑA

REGIONES
Cantabria: Continúa cubierto con nubes a diversas
alturas. Viento W. flojo o moderado. Marejada. Mar
grueso al abrigo de la costa.
Galicia: Alarma intermitente. Nubes a diversas alturas
Viento SW. moderado o fuerte. Mar gruesa, sobre todo
al abrigo de la costa.

Centro y Extremadura: Casi despejado o nuboso
Viento W. flojo.
Ebro: Como ayer.
Levante: Como ayer.

Guadalquivir: Como ayer.
Costa Sur y Norte de Marruecos: Como ayer.

OBSERVACIONES DEL EXTRANJERO

Table of international weather observations from cities like Estocolmo, Dantzig, Copenhague, Hamburgo, Berlín, etc.

OBSERVACIONES EFECTUADAS A BORDO EN ALTA MAR

Table of observations taken on board ships at sea, including columns for Hora, Latitud, Longitud, Dirección y fuerza, etc.

SONDEOS CON GLOBO PILOTO

Table of pilot balloon observations for León and Sevilla, showing wind direction and speed at various altitudes.

EXPLICACIÓN DE LAS ABREVIATURAS Y DE LAS ESCALAS ADOPTADAS

(1) Valores reducidos al nivel del mar y a la gravedad normal, y expresados en milibares.

(2) Variación de la presión en las tres horas que preceden al momento de la observación

(3) Escala de fuerza del viento

Equivalencias con las velocidades dadas por un anemómetro bien instalado, a unos seis metros de altura sobre el suelo.

0	0—0,5 m./seg.	5	7,5—9,8 m./seg
1	0,6—1,7 —	6	9,9—12,4 —
2	1,8—3,3 —	7	12,5—15,2 —
3	3,3—5,2 —	8	15,3—18,2 —
4	5,3—7,4 —	9	más de 18,2 —

(4) Décimas partes de la cantidad de vapor de agua necesaria para la saturación. La saturación se expresa, sin embargo, con 9 y no con 10.

(5) Abreviaturas adoptadas

<i>Nb</i>	niebla en terrenos más bajos.	<i>C</i>	cubierto.
<i>Nm</i>	niebla sobre el mar.	<i>CC</i>	casi cubierto ($\frac{3}{4}$ del cielo con nubes).
<i>nm</i>	neblina.	<i>CD</i>	casi despejado ($\frac{1}{4}$ del cielo con nubes)
<i>nv</i>	nieve.	<i>cm</i>	calima.
<i>p</i>	precipitación en general.	<i>crh</i>	cristales de hielo en el aire.
<i>r</i>	fusilazos.	<i>D</i>	despejado.
<i>t</i>	tormenta.	<i>F</i>	cariz fosco.
<i>ta</i>	tempestad de arena.	<i>g</i>	granizo.
<i>tb</i>	trombas de agua.	<i>i</i>	intermitente.
<i>tr</i>	truenos.	<i>lv</i>	lluvia.
<i>tu</i>	turbonadas.	<i>ls</i>	llovizna.
<i>tv</i>	tolvaneras.	<i>N</i>	nuboso (medio cielo con nubes).
<i>v</i>	ventisca (nieve levantada por el viento).	<i>nb</i>	niebla.
<i>a</i>	aguaceros.		
<i>an</i>	aguanieve.		

Letras mayúsculas cuando la intensidad es grande.

Paréntesis doble (), fenómeno a la vista.

Paréntesis sencillo (), cuando ya pasó el meteoro.

(6) Se refiere esta indicación a las horas transcurridas desde el último parte.

(7) Nubes bajas

0. No hay nubes bajas.

1. Cúmulos de buen tiempo.

2. Grandes Cúmulos sin yunque.

3. Cúmulo-Nimbos.

Estrato-Cúmulos formados por evolución de los Cúmulos.

5. Capa de Estratos o de Estrato-Cúmulos.

6. Nimbos (nubes bajas y desgarradas del mal tiempo).

7. Cúmulos de buen tiempo y Estrato-Cúmulos.

8. Grandes Cúmulos (o Cúmulo-Nimbos) y Estrato-Cúmulos.

9. Idem id. y Nimbos.

(8) Altura de la base de las nubes bajas

0.	0—50 metros.	5.	600—1.000 metros.
1.	50—100 —	6.	1.000—1.500 —
2.	100—200 —	7.	1.500—2.000 —
3.	200—300 —	8.	2.000—2.500 —
4.	300—600 —	9.	No hay nubes bajas.

(9) Cantidad de nubes

Fracción del cielo cubierta por las nubes, 0,1) menos de una décima, y (0,9 más de nueve décimas, pero con claros.

(10) Visibilidad.—Distancia máxima a que son visibles los objetos durante el día o las luces durante la noche.

0.	50 metros.	5.	4.000 metros.
1.	200 —	6.	10.000 —
2.	500 —	7.	20.000 —
3.	1.000 —	8.	50.000 —
4.	2.000 —	9.	Más de 50.000.

(11) Estado del mar.

0. Calma.
1. Llana.
2. Rizada.
3. Marejadilla.
4. Marejada.
5. Gruesa.
6. Muy gruesa.
7. Arbolada.
8. Montañosa.
9. Confusa.

(12) Cantidad de lluvia.—*lp* inapreciable. (Menos de 0,1 mm.)