



JEFATURA DEL AIRE

BOLETIN

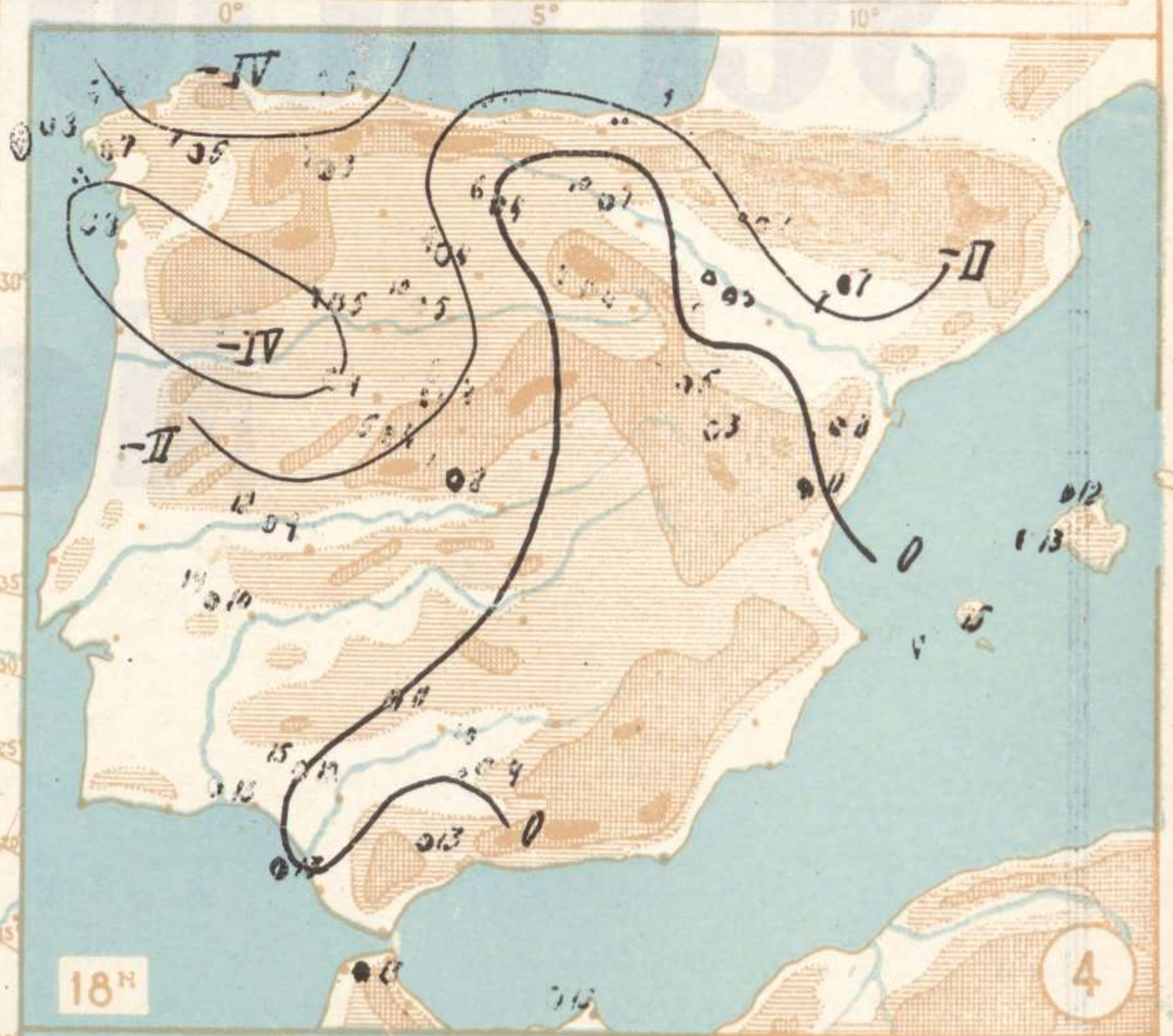
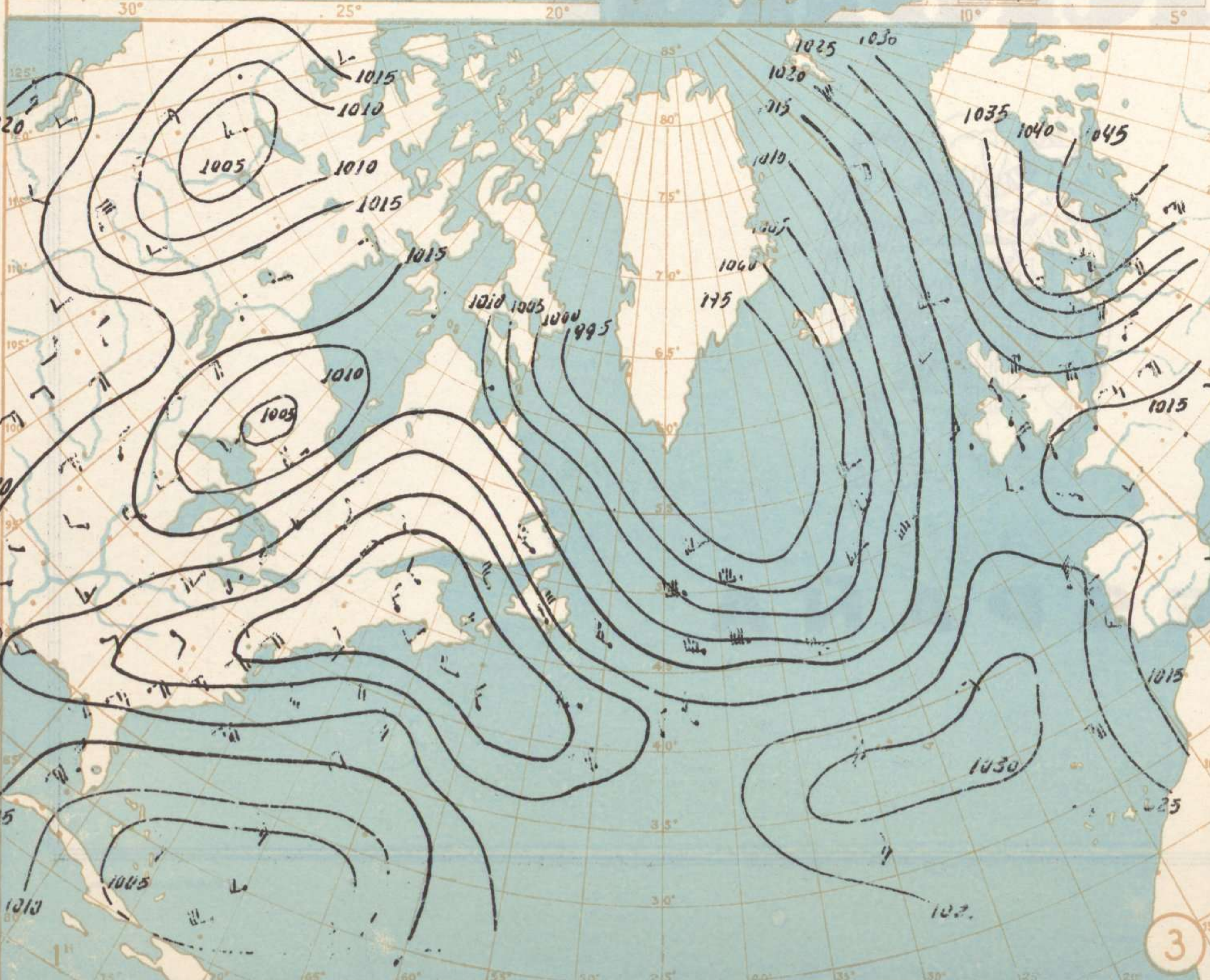
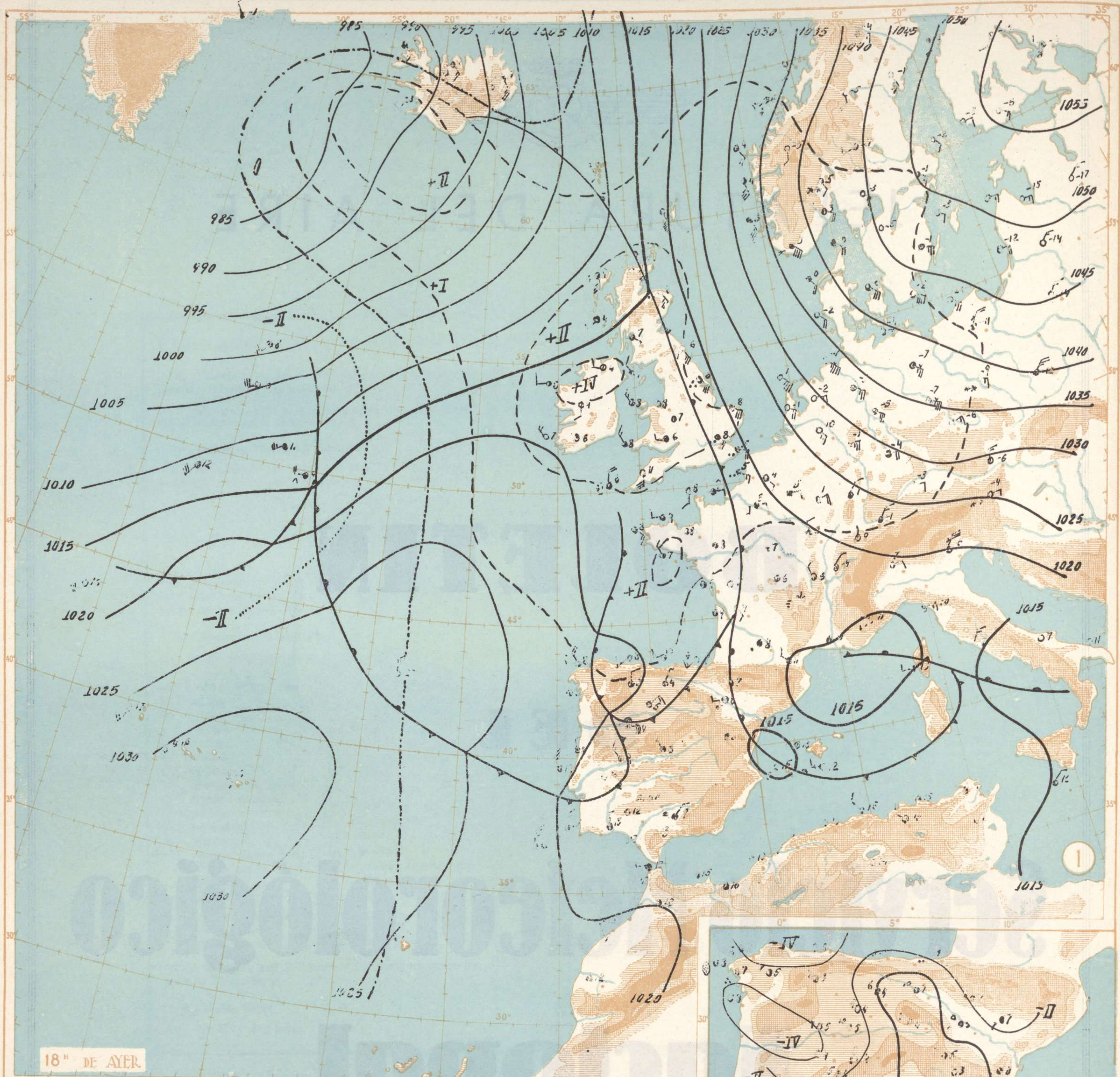
DEL

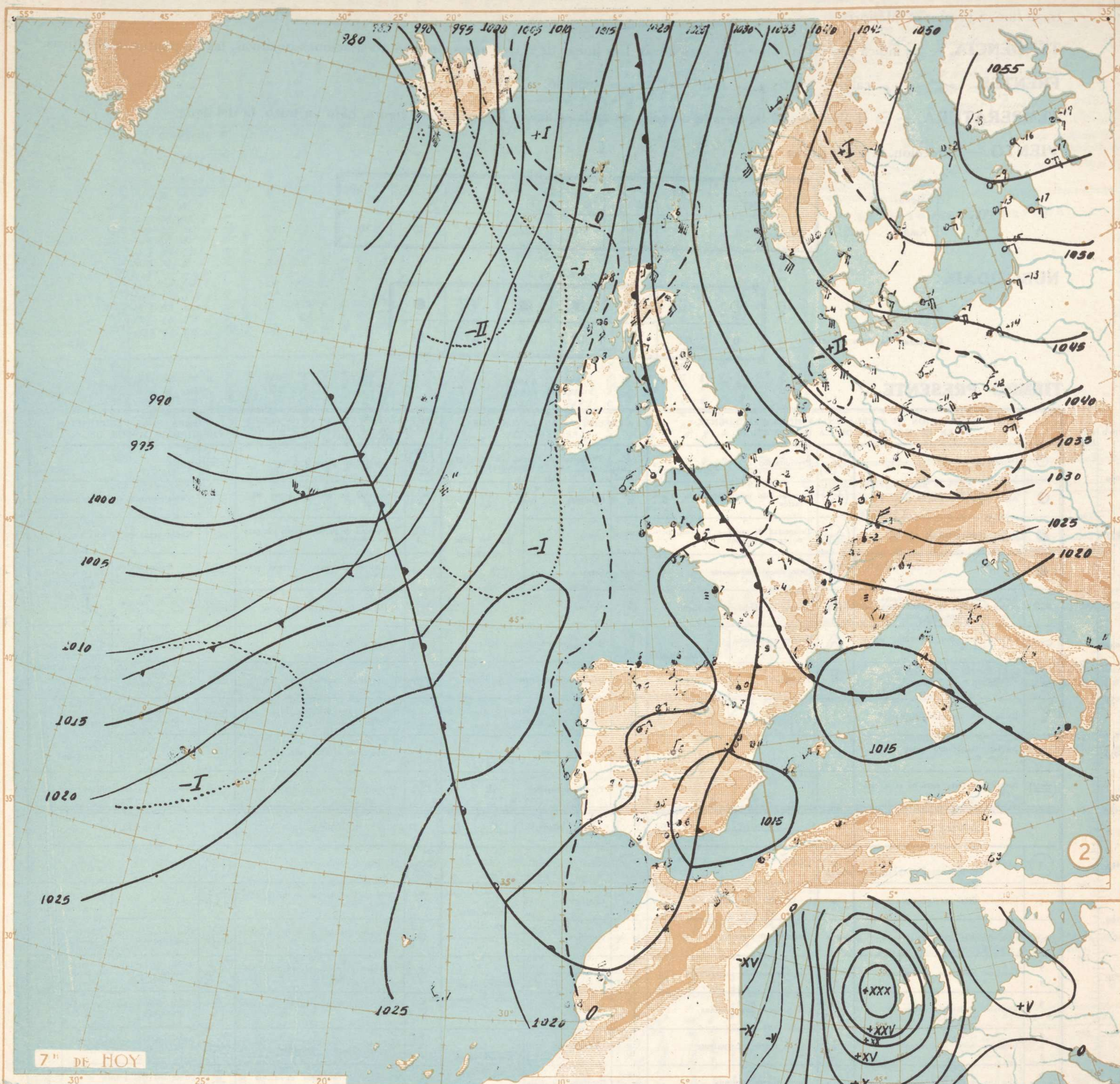
Servicio Meteorológico

Nacional



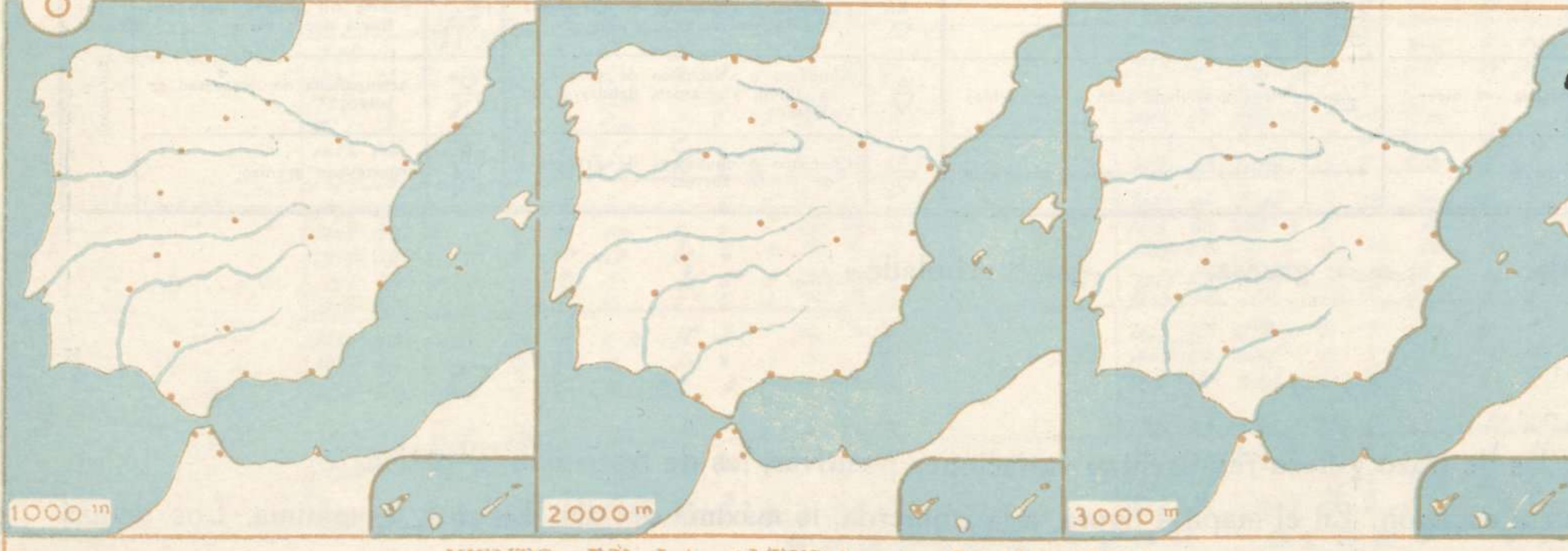
ESPAÑA



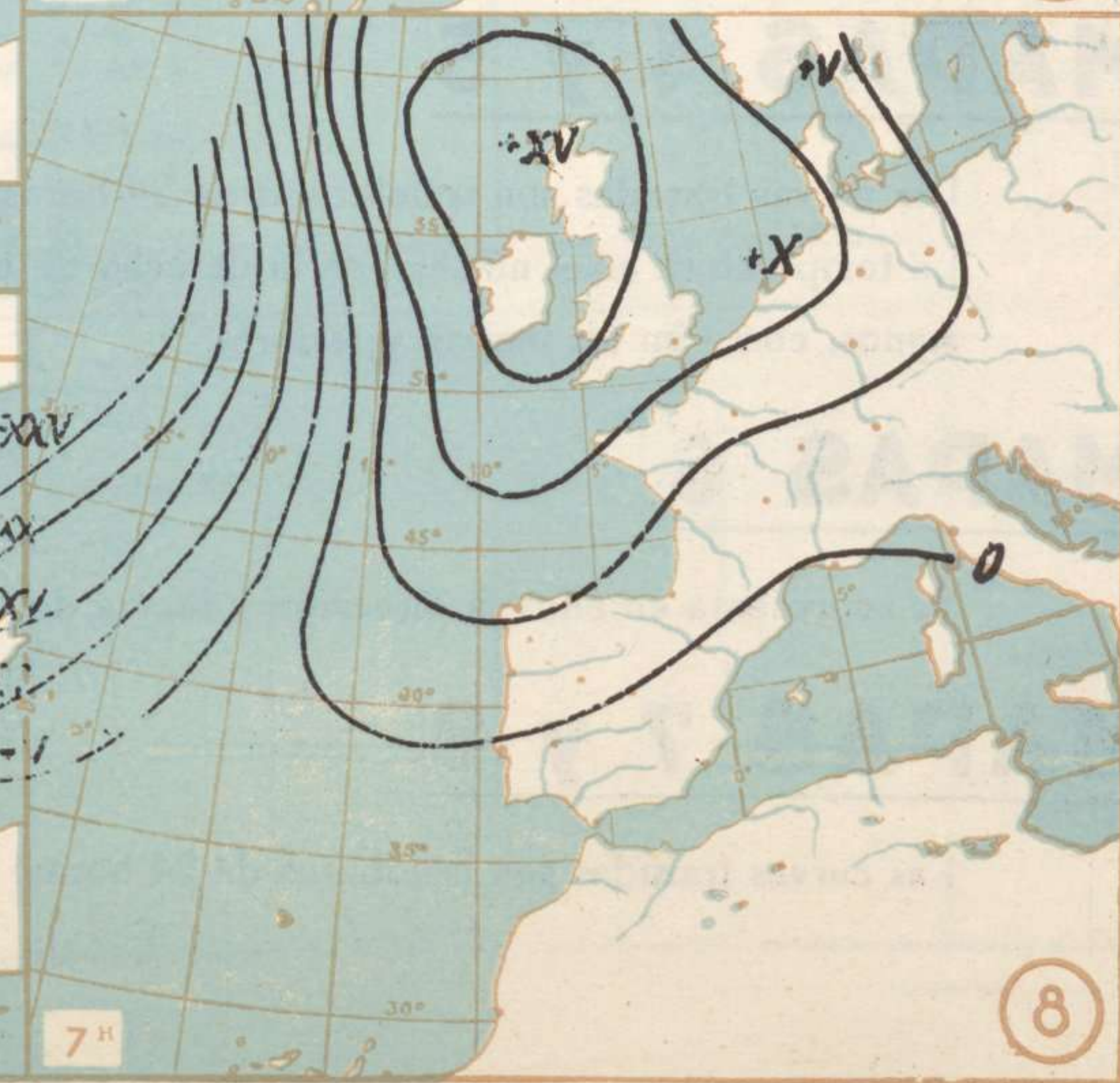
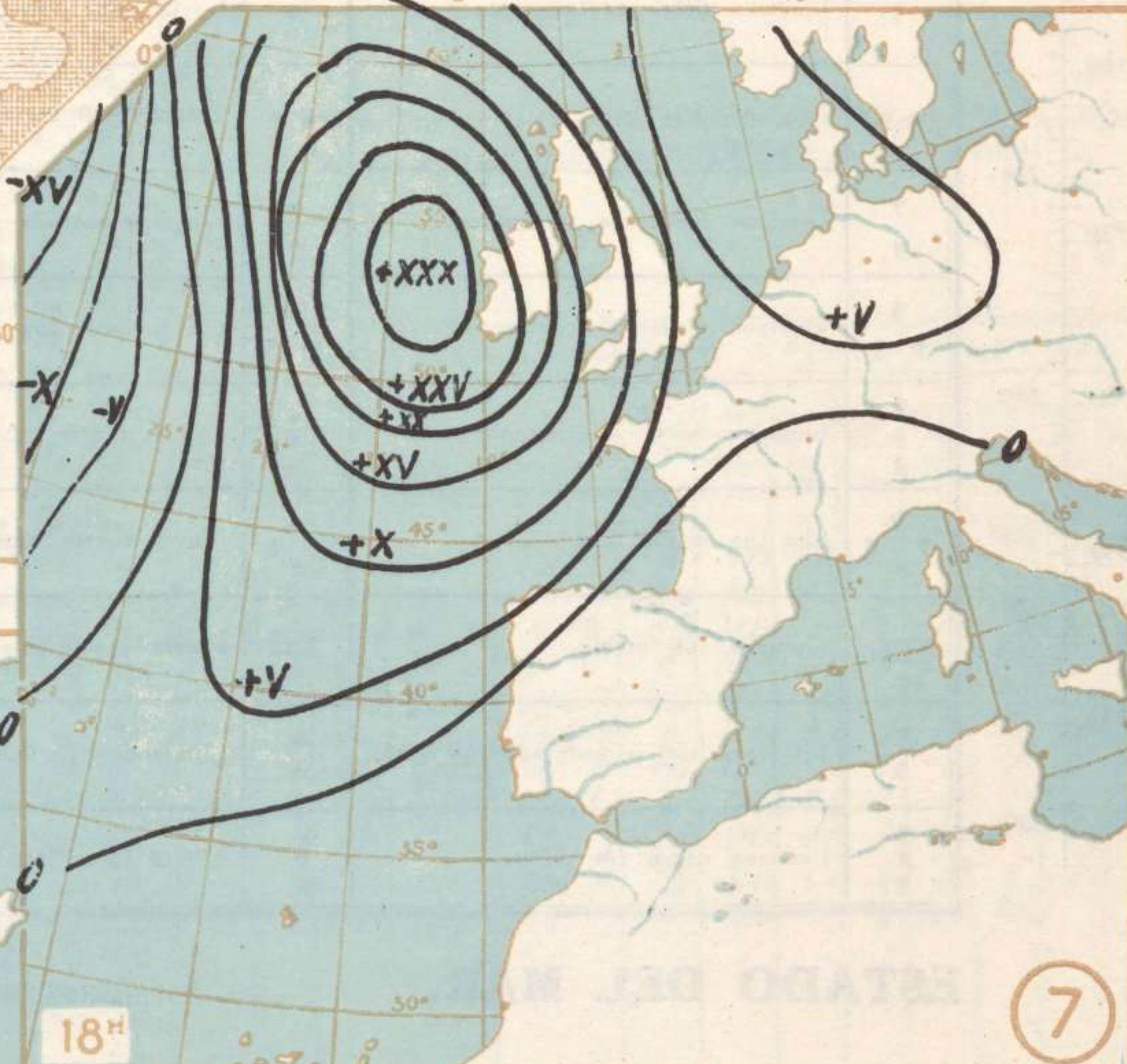
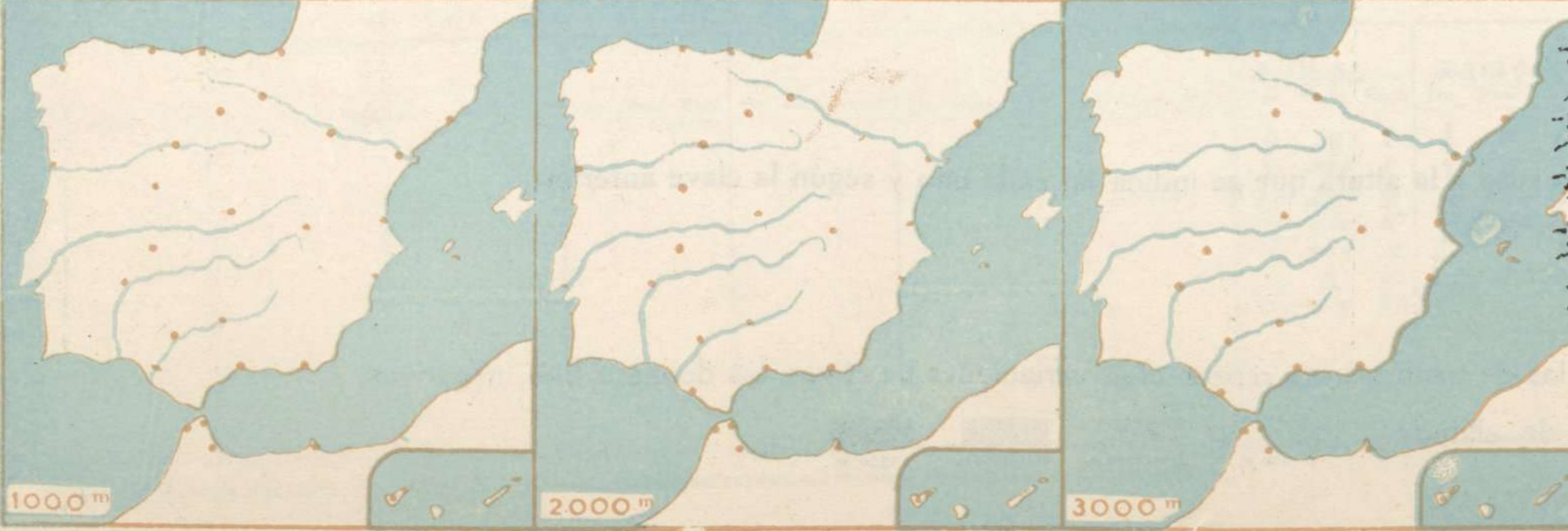


7" DE HOY

VIENTO EN LA ALTURA A 16" DE AYER



VIENTO EN LA ALTURA A 8" DE HOY



MAPAS 1, 2 y 3

PRESIÓN. — Se indica por las isobaras trazadas de 5 en 5 milibares. Las de trazo grueso corresponden a presiones superiores a 1015 m. b., las de trazo fino, a presiones inferiores.

TENDENCIA. — Se indica por las isalobaras de tres horas. Las líneas de trazos corresponden a variaciones positivas; las de puntos, a negativas.

FRENTES. cálido; frío; ocluido.

TEMPERATURA. — Es el número que figura a la derecha de cada estación. En los barcos figura, bajo un trazo, la del agua.

VIENTO. — Dirección, la de la flecha.

FUERZA	Signo.....								
	Km/h.....	Calma	1	4	9	16	22	31	40

NUBOSIDAD.

Signo.....							
Cantidad de cielo cubierto.....	0	0,1	1/4	1/2	3/4	0,9	4/4

TIEMPO PRESENTE.

SIN PRECIPITACION NI NIEBLA EN LA HORA PRECEDENTE, NI EN EL MOMENTO DE LA OBSERVACION		PRECIPITACION EN LA HORA PRECEDENTE		TEMPESTADES DE POLVO O TEMPORALES DE VENTISCA. (VISIBILIDAD MENOR DE 1.000 M.)		NIEBLA SIN PRECIPITACION (VISIBILIDAD MENOR DE 1.000 M.)	
	Despejado		Precipitación a la vista		Tempestad de polvo o arena		Niebla
	Algo nuboso (nubosidad de 1 a 4)		Truenos, sin precipitación en la estación		Llovizna		Niebla moderada en la hora precedente
	Nuboso (nubosidad de 4 a 9)		Tempestad de polvo a la vista, pero no en la estación		Lluvia		Niebla densa en la hora precedente
	Cubierto		Cielo fosco, amenazante		Nieve		Se distingue el cielo a través
	Niebla sobre el mar (estaciones costeras); niebla en terrenos más bajos (estaciones del interior)		Tiempo de chubascos de viento		Aguanieve		No se distingue el cielo a través
	Calma (pero con visibilidad mayor de 2.000 m.)		Fuertes chubascos de viento		Uno o más chubascos de agua		Se distingue el cielo a través
	Tolvarenas a la vista		Trombas		Uno o más chubascos de nieve		No se distingue el cielo a través
	Relámpagos distantes (fusilazos)				Uno o más chubascos de granizo o de agua y granizo		Se distingue el cielo a través
	Neblina (visibilidad entre 1.000 y 2.000 m.)				Tormenta débil		No se distingue el cielo a través
	Niebla a la vista, pero no es la estación				Tormenta fuerte		Niebla en bancos aislados

LLOVIZNA		LLUVIA		NIEVE		AGUACEROS		TORMENTA	
	Llovizna		Lluvia		Nieve o aguanieve		Chubasco o chubascos		Tormenta
	Llovizna débil intermitente		Lluvia débil intermitente		Intermitente		Chubasco o chubascos de lluvia, débiles o moderados		Con lluvia
	Llovizna débil continua		Lluvia débil continua		Continua		Chubasco o chubascos de lluvia, fuertes		Con nieve o con aguanieve
	Llovizna moderada intermitente		Lluvia moderada intermitente		Intermitente		Chubasco o chubascos de nieve, débiles o moderados		Débil sin granizo ni nieve granulada, pero con lluvia o con nieve
	Llovizna moderada continua		Lluvia moderada continua		Continua		Chubasco o chubascos de lluvia, fuertes		Débil con granizo o nieve granulada
	Llovizna densa intermitente		Lluvia fuerte intermitente		Intermitente		Chubasco o chubascos de lluvia y nieve, débiles o moderados		Moderada sin granizo, pero con lluvia o con nieve
	Llovizna densa continua		Lluvia fuerte continua		Continua		Chubasco o chubascos de lluvia y nieve, fuertes		Moderada con granizo o nieve granulada
	Llovizna con niebla		Lluvia con niebla		Nieve y niebla		Chubasco o chubascos de nieve granulada		Fuerte sin granizo, pero con lluvia o con nieve
	Llovizna débil o moderada con lluvia		Lluvia débil o moderada con nieve		Nieve granulada (con o sin niebla)		Chubasco o chubascos de granizo o de lluvia y granizo, débiles o moderados		Acompañada de tempestad de polvo
	Llovizna densa con lluvia		Lluvia fuerte con nieve		Cristales de hielo (con o sin niebla)		Chubasco o chubascos de granizo o de lluvia, fuertes		Fuerte con granizo

ESTADO DEL MAR. marejada; gruesa; arbolada.

MAPAS 4 y 5

Las curvas trazadas son isoterma de 24 horas; las de trazo grueso representan variaciones positivas; las de trazo fino, negativas.

La temperatura es el número de la derecha de cada estación. En el mapa 4 figura, a la izquierda, la máxima del día. En el 5, la mínima. Los demás signos, como en los mapas anteriores.

MAPAS 6

Se representa en ellos la dirección y fuerza del viento a la altura que se indica en cada uno y según la clave anterior.

MAPAS 7 y 8

Las curvas trazadas son isobaras de 24 horas; las de trazo grueso representan variaciones positivas; las de trazo fino, negativas.

Escala de altitudes




Table with columns for ESTACIONES, Altitud, Observaciones a 18h (T M G) de ayer Viernes 16, EN LAS ÚLTIMAS 24 H., Observaciones a 7h u 8h (T M G) de hoy Sabado 17, and Situación atmosférica a 7h del Sabado 17. Rows include stations like Vares, La Coruña, Santiago, etc.

ESTADO GENERAL
Sobre el Atlántico al SW. de Islandia, debe haber un centro importante de perturbación americana, con un mínimo bastante intenso...

EL TIEMPO EN ESPAÑA
Table with columns for regions: Cantabria, Galicia, Centro y Extremadura, Ebro, Levante, Sevilla, Córdoba, Granada, Huelva, S. Fernando, Tarifa, Algeciras, Málaga, P.M. Mallorca, Alcudia, S. Cruz Tenerife, La Laguna, Izaña, Ceuta, Melilla, Tetuán, Larache, Cabo Juby, Villa Cisneros.

Tiempo probable hasta la noche del Sabado 17

REGIONES
Cantabria: Vientos flojos del 4º cuadrante. Muy nuboso o cubierto con nubes bajas y medias. Sierras envueltas en nubes. Lluvias. Marejadilla.
Galicia: Vientos flojos de dirección varía. Nuboso. Sierras envueltas en nubes. Marejado.
Centro y Extremadura: Vientos flojos del NW al N. Casi despejado o nuboso con nubes o dividendos débiles. Cubierta o muy nuboso, junto a las Sierras.
Ebro: Vientos flojos del W. al NW. Nuboso o cubierto con nubes a diversas alturas y alguna lluvia. Sierras envueltas en nubes.
Levante: Como Centro. Marejadilla.
Guadalquivir: Como Centro.
Costa Sur y Norte de Marruecos: Como Centro. Marejadilla. Fomento moderado o fresco en el Estrecho.

Observaciones del Extranjero
Table with columns for city, date, and various meteorological observations. Cities include Estocolmo, Dantzig, Copenhague, Hamburgo, Berlín, Francfort, Munich, Viena, Berna, Turin, Roma, Mesina, Vestmannö (Islandia), Lerwick, Tyneouth, Blacksod Point, Valentia, Londres, Utrecht-De Bilt, Bruselas, Paris, Tours, Brest, Burdeos, Clermont, Dijon, Tolosa, Marsella-Marignane, Ajaccio, Túnez, Argel, Orán, Casablanca, Agadir, Lisboa, Funchal, Horta.

Observaciones efectuadas a bordo en alta mar
Table with columns for Hora T.M.G., Situación, Viento, Tiempo presente, Presión en milímetros, Tend. Décim., Visibilidad total, Temp. del aire, Habilidad total, Temp. del agua, Direc. oleaje.

Sondeos con globo piloto
A 16h DEL Viernes 16
A 8h DEL Sabado 17
Table with columns for Hm, Direc., Km/h for various stations like Madrid, Zaragoza.

EXPLICACIÓN DE LAS ABREVIATURAS Y DE LAS ESCALAS ADOPTADAS

(1) Valores reducidos al nivel del mar y a la gravedad normal, y expresados en milibares.

(2) Variación de la presión en las tres horas que preceden al momento de la observación

(3) Escala de fuerza del viento

Equivalencias con las velocidades dadas por un anemómetro bien instalado, a unos seis metros de altura sobre el suelo.

0	0—0,5 m./seg.	5	7,5—9,8 m./seg
1	0,6—1,7 —	6	9,9—12,4 —
2	1,8—3,3 —	7	12,5—15,2 —
3	3,3—5,2 —	8	15,3—18,2 —
4	5,3—7,4 —	9	más de 18,2 —

(4) Décimas partes de la cantidad de vapor de agua necesaria para la saturación. La saturación se expresa, sin embargo, con 9 y no con 10.

(5) Abreviaturas adoptadas

<i>Nb</i>	niebla en terrenos más bajos.	<i>C</i>	cubierto.
<i>Nm</i>	niebla sobre el mar.	<i>CC</i>	casi cubierto (¾ del cielo con nubes).
<i>nn</i>	neblina.	<i>CD</i>	casi despejado (¼ del cielo con nubes)
<i>nv</i>	nieve.	<i>cm</i>	calima.
<i>p</i>	precipitación en general.	<i>crh</i>	cristales de hielo en el aire.
<i>r</i>	fusilazos.	<i>D</i>	despejado.
<i>t</i>	tormenta.	<i>F</i>	cariz fosco.
<i>ta</i>	tempestad de arena.	<i>g</i>	granizo.
<i>tb</i>	trombas de agua.	<i>i</i>	intermitente.
<i>tr</i>	truenos.	<i>lv</i>	lluvia.
<i>tu</i>	turbonadas.	<i>lz</i>	llovizna.
<i>tv</i>	tolvaneras.	<i>N</i>	nuboso (medio cielo con nubes).
<i>v</i>	ventisca (nieve levantada por el viento).	<i>nb</i>	niebla.
<i>a</i>	aguaceros.		
<i>an</i>	aguanieve.		

Letras mayúsculas cuando la intensidad es grande.

Paréntesis doble (), fenómeno a la vista.

Paréntesis sencillo (), cuando ya pasó el meteoro.

(6) Se refiere esta indicación a las horas transcurridas desde el último parte.

(7) Nubes bajas

0. No hay nubes bajas.

1. Cúmulos de buen tiempo.
2. Grandes Cúmulos sin yunque.
3. Cúmulo-Nimbos.
Estrato-Cúmulos formados por evolución de los Cúmulos.
5. Capa de Estratos o de Estrato-Cúmulos.
6. Nimbos (nubes bajas y desgarradas del mal tiempo).
7. Cúmulos de buen tiempo y Estrato-Cúmulos.
8. Grandes Cúmulos (o Cúmulo-Nimbos) y Estrato-Cúmulos.
9. Idem id. y Nimbos.

(8) Altura de la base de las nubes bajas

0.	0—50 metros.	5.	600—1.000 metros.
1.	50—100 —	6.	1.000—1.500 —
2.	100—200 —	7.	1.500—2.000 —
3.	200—300 —	8.	2.000—2.500 —
4.	300—600 —	9.	No hay nubes bajas.

(9) Cantidad de nubes

Fracción del cielo cubierta por las nubes, 0,1) menos de una décima, y (0,9 más de nueve décimas, pero con claros.

(10) Visibilidad.—Distancia máxima a que son visibles los objetos durante el día o las luces durante la noche.

0.	50 metros.	5.	4.000 metros.
1.	200 —	6.	10.000 —
2.	500 —	7.	20.000 —
3.	1.000 —	8.	50.000 —
4.	2.000 —	9.	Más de 50.000.

(11) Estado del mar.

0. Calma.
1. Llana.
2. Rizada.
3. Marejadilla.
4. Marejada.
5. Gruesa.
6. Muy gruesa.
7. Arbolada.
8. Montañosa.
9. Confusa.

(12) Cantidad de lluvia.—*lp* inapreciable. (Menos de 0,1 mm.)