



BOLETÍN DEL SERVICIO METEOROLÓGICO ESPAÑOL

MADRID Domingo 16 de Junio de 1935

Los números de los domingos se publican con retraso para dar cumplimiento a la Ley del Descanso dominical.

PRECIOS DE SUSCRIPCIÓN: España, 36 pesetas al año.—Extranjero, 72 pesetas al año.— Toda la correspondencia administrativa al señor Habilitado del Servicio Meteorológico.—Apartado 285, Madrid.

ADVERTENCIA.—No es posible garantizar la exactitud de todos los datos insertos en este BOLETÍN, recibidos en telegramas y diagramas cifrados; pero quienes deseen obtener rectificaciones o aclaraciones pueden solicitarlas del señor Jefe del Servicio Meteorológico español.—Apartado 285, Madrid.— Teléfonos 51628, 57176 y 57167.

Main table with columns for Observaciones a 18h (TMG) de ayer, En las últimas 24 horas, and Observaciones a 7h u 8h (TMG) de hoy. Includes station names, altitudes, pressures, winds, temperatures, and cloud data.

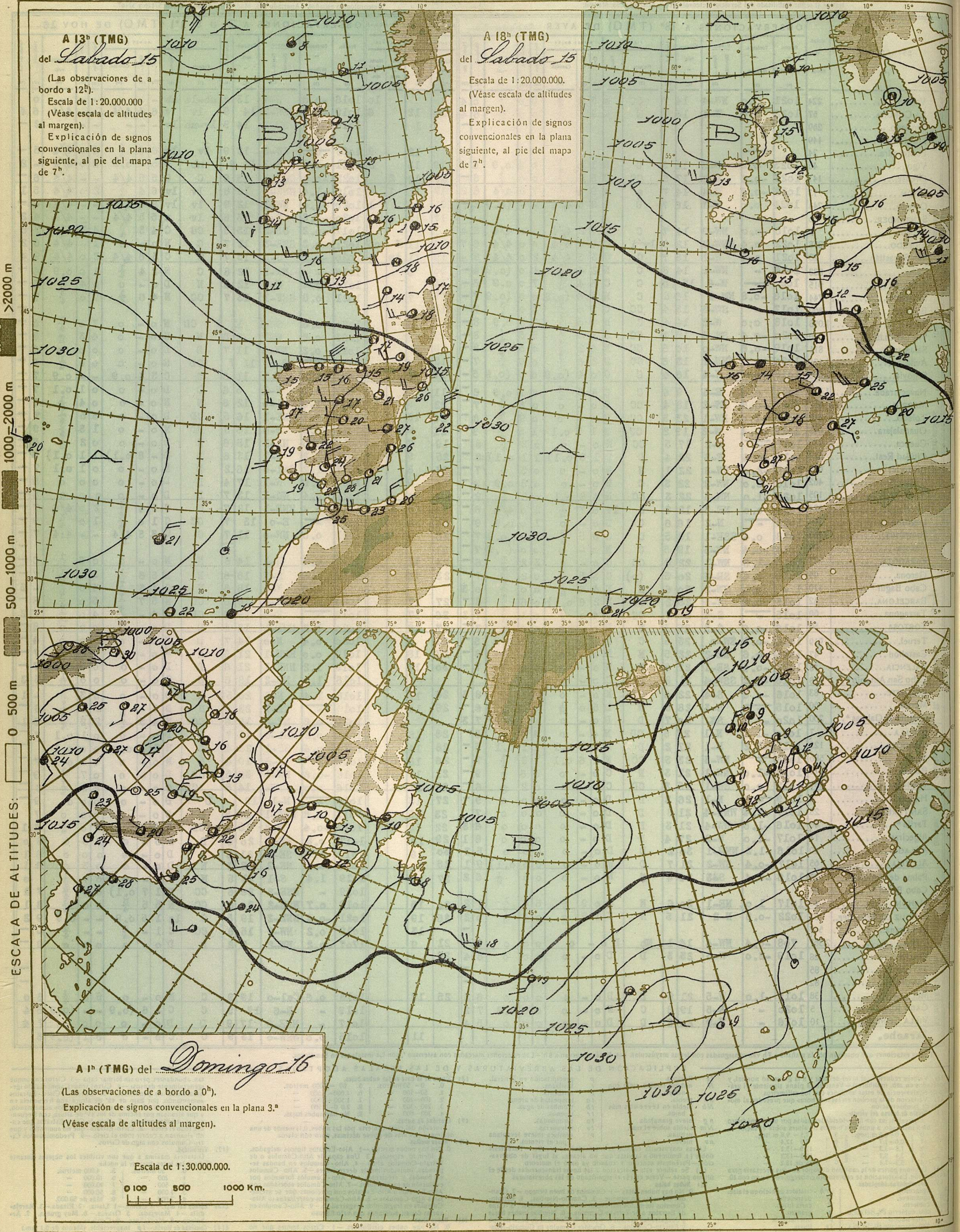
(*) Las estaciones que observan por la mañana a 7h van consignadas con letras mayúsculas. Las demás observan a 8h.—Las estaciones marcadas con asterisco *, son las instaladas en Semáforos.

(1) Valores reducidos al nivel del mar y a la gravedad normal, y expresados en mb. (milibares).— Véase en la plana siguiente el gráfico de equivalencia de estas unidades con los milímetros. (2) Variación de la presión en las tres horas que preceden al momento de la observación. (3) Escala de fuerza del viento. Equivalencias con las velocidades dadas por un anemómetro bien instalado, a unos seis metros de altura sobre el suelo. (4) Décimas partes de la cantidad de vapor de agua necesaria para la saturación. La saturación se expresa, sin embargo, con 9 y no con 10. (5) Abreviaturas adoptadas. a agüeros. an aguanieve. C cubierto. CC casi cubierto (1/4 del cielo con nubes). CD casi despejado (1/4 id. id.). cm caliza.

EXPlicación DE LAS ABREVIATURAS Y DE LAS ESCALAS ADOPTADAS. llovizna. n nuboso (medio cielo con nubes). nb niebla. Nb niebla en terrenos más bajos. ng nieve granulada. Nm niebla sobre el mar. nn neblina. nv nieve. Letras mayúsculas cuando la intensidad es grande.—Paréntesis doble (), fenómeno a la vista, que no alcanza al lugar de observación.—Paréntesis sencillo (), cuando ya pasó el meteoro. (6) Se refiere esta indicación a las horas transcurridas desde el último parte.— Véase en (5) el significado de las abreviaturas. (7) Nubes bajas. 0. No hay nubes bajas.—1. Cúmulos de buen tiempo.—2. Grandes Cúmulos sin yunque.—3. Cúmulo-Nimbos. 4. Estrato-Cúmulos formados por evolución de los Cúmulos. 5. Capa de Estratos o de Estrato-Cúmulos.—6. Nimbos (nubes bajas y desgarradas del mal tiempo).—7. Cúmulos de buen tiempo y Estrato-Cúmulos.—8. Grandes Cúmulos o Cúmulo-Nimbos y Estrato-Cúmulos.—9. Idem id. y Nimbos.

(8) Altura de la base de las nubes bajas. 0. 50-50 metros. 1. 50-100 — 2. 100-200 — 3. 200-300 — 4. 300-600 — 5. 60-1000 metros. 6. 1000-1500 — 7. 1500-2000 — 8. 2000-2500 — 9. No hay nubes bajas. (9) Cantidad de nubes. Fracción del cielo cubierta por las nubes (0,1) menos de una décima, y (0,9) más de nueve décimas, pero con claros. (10) Nubes medias. 0. No hay nubes medias.—1. Alto-Estratos típicos delgados. 2. Idem id. espesos. 3. Una capa de Alto-Cúmulos o de Estrato-Cúmulos altos. 4. Alto-Cúmulos en bandas separadas, individualmente decrecientes.—5. Alto-Cúmulos en bandas y crecientes. 6. Alto-Cúmulos formados por evolución de los Cúmulos.—7. Alto-Cúmulos asociados con Alto-Estratos o Alto-Estratos con porciones que se asemejan a Alto-Cúmulos.—8. Alto-Cúmulos castellatos (o Alto-Cúmulos en fragmentos desgarrados).—9. Alto-Cúmulos en varias capas, asociados con velo fibroso. (11) Nubes altas. 0. No hay nubes cirriformes.—1. Cirros tenues que no aumentan, diseminados.—2. Cirros tenues, que no aumentan, abundantes, pero sin formar capa.—3. Cirros en yunque (generalmente densos).—4. Cirros tenues aumentando (generalmente en penachos).—5. Cirros o Cirro-Estratos aumentando, por bajo de 45° de altura, con frecuencia en bandas polares.—6. Cirros o Cirro-Estratos aumentando, y que alcanzan por encima de los 45° de altura, con frecuencia en bandas polares.—7. Velo de Cirro-Estratos que cubre todo el cielo.—8. Cirro-Estrato, que no aumentan y que no alcanzan a cubrir todo el cielo.—9. Predominan los Cirro-Cúmulos con algo de Cirros.

(12) Visibilidad. Distancia máxima a que son visibles los objetos durante el día o las luces durante la noche. 0. 50 metros. 1. 200 — 2. 500 — 3. 1.000 — 4. 2.000 — 5. 4.000 metros. 6. 10.000 — 7. 20.000 — 8. 50.000 — 9. Más de 50.000. (13) Estado del mar.—0. Calma.—1. Liana. 2. Rizada.—3. Marejada.—4. Marejada. 5. Gruesa.—6. Muy gruesa. 7. Arbolada.—8. Montañosa.—9. Confusa. (14) Cantidad de lluvia.—lp inapreciable. (Menos de 0,1 mm.) (Continúa en la 4.ª plana.)



A 13^h (TMG)
del Sábado 15
(Las observaciones de a bordo a 12^h).
Escala de 1:20.000.000
(Véase escala de altitudes al margen).
Explicación de signos convencionales en la plana siguiente, al pie del mapa de 7^h.

A 18^h (TMG)
del Sábado 15
Escala de 1:20.000.000.
(Véase escala de altitudes al margen).
Explicación de signos convencionales en la plana siguiente, al pie del mapa de 7^h.

A 1^h (TMG) del Domingo 16
(Las observaciones de a bordo a 0^h).
Explicación de signos convencionales en la plana 3.^a
(Véase escala de altitudes al margen).
Escala de 1:30.000.000.
0 100 500 1000 Km.

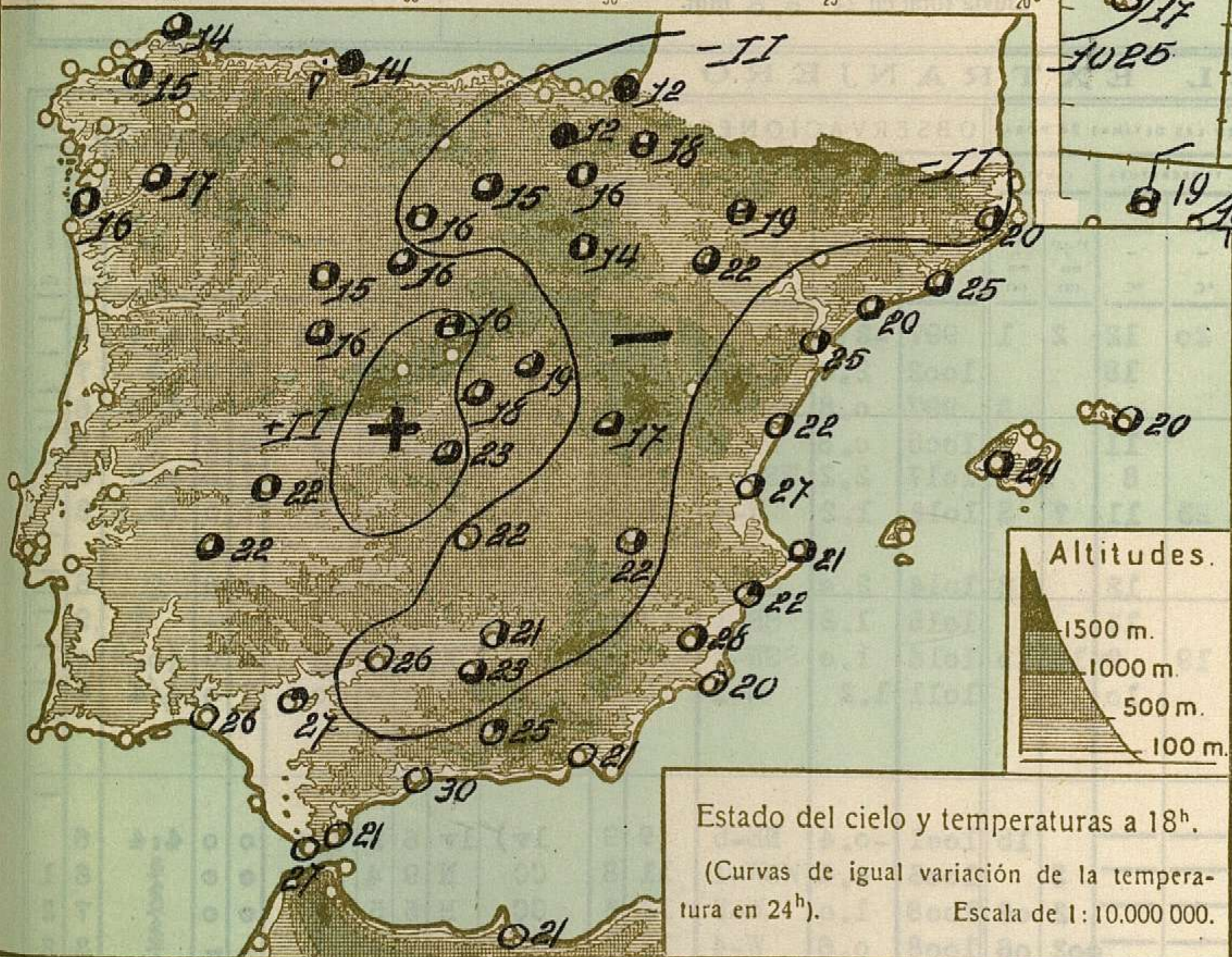
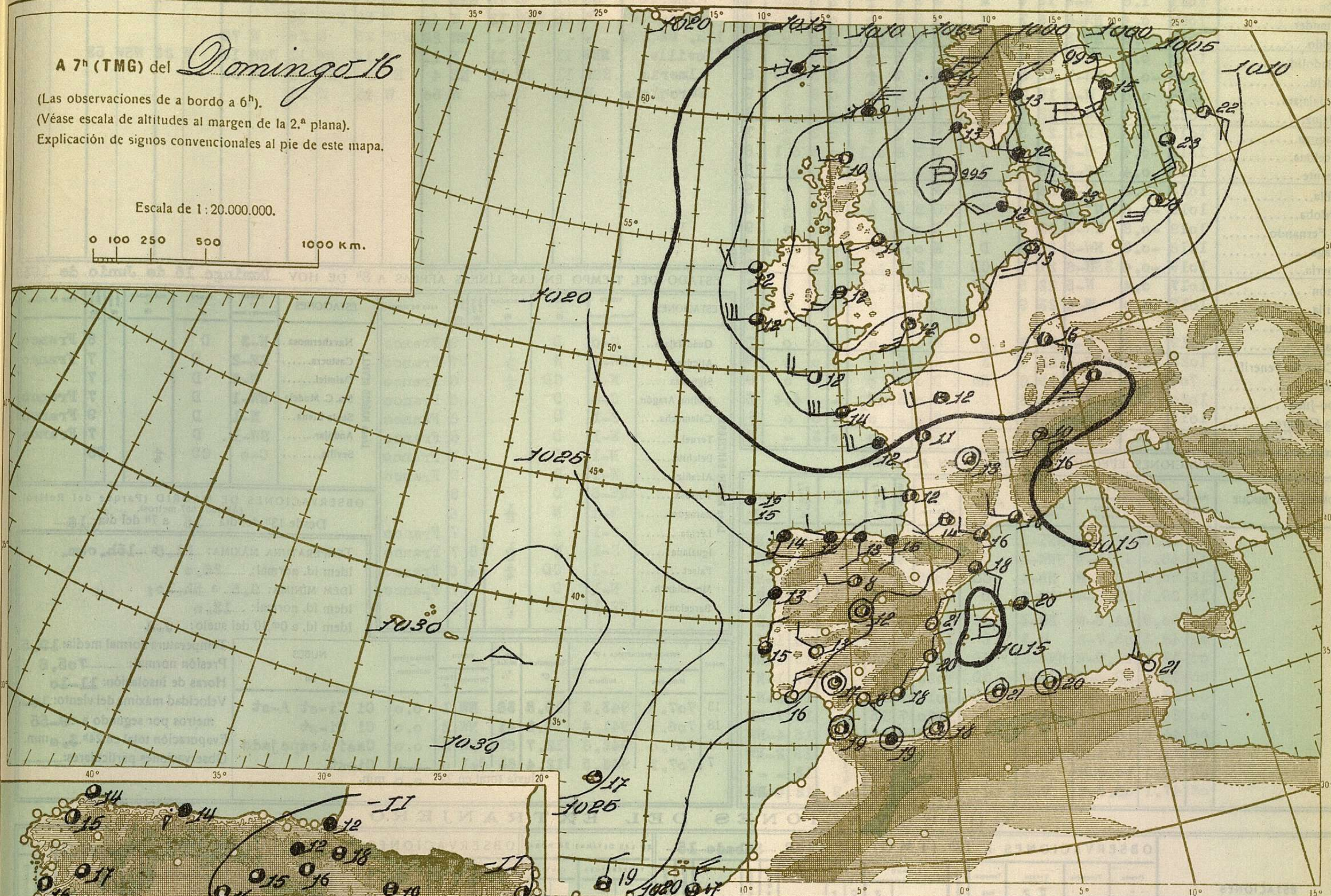
A 7^h
(Las ob...
(Véase e...
Explicac...

A 7^h (TMG) del Domingo 16

(Las observaciones de a bordo a 6^h).
(Véase escala de altitudes al margen de la 2.^a plana).
Explicación de signos convencionales al pie de este mapa.

Escala de 1:20.000.000.

0 100 250 500 1000 Km.



Estado del cielo y temperaturas a 18^h.

(Curvas de igual variación de la temperatura en 24^h).
Escala de 1:10.000.000.



Estado del cielo y temperaturas a 8^h.

(Curvas de igual variación de la temperatura en 24^h).
Escala de 1:10.000.000.

SIGNOS CONVENCIONALES

PRESIÓN en milibares.— Las líneas dibujadas son las «isobaras», trazadas de 5 en 5 mb, uniendo puntos de igual presión. Las letras «A» (Alta) y «B» (Baja) señalan las posiciones de los máximos y mínimos, respectivamente.

VIENTO.— Dirección indicada por la flecha, que marcha con el viento.— Fuerza por el número de barbillas; una barbilla larga equivale a dos cortas.— ☉ Calma

TEMPERATURA en grados centígrados.— Es el número escrito a la derecha de cada estación. En las de a bordo figura debajo de una rayita la temperatura del agua del mar.

CIELO.— ☉ Despejado.— ☁ Menos de 0,1 con nubes.— ☁ 0,1 con nubes.— ☁ Casi despejado (1/4 con nubes).— ☁ Nuboso (1/2 con nubes).— ☁ Casi cubierto (3/4 con nubes).— ☁ 0,9 con nubes.

☁ Más de 0,9 con nubes, pero con claros.— ☁ Cubierto.— ☁ Cielo invisible.

METEOROS.— ☔ Lluvia.— ☔ Llovizna.— ☔ Aguaceros.— ☔ Niebla.— * Nieve.— * Aguanieve.— + Ventisca.— * Nieve granulada.— ☄ Cristales de hielo en el aire.— ▲ Granizo.— ⚡ Tormenta.— ⚡ Relámpagos.— ⚡ Truenos.— ☄ Calima.— ☄ Tempestad de arena.

Para un meteoro cualquiera x:
| x, aumentando.— x |, disminuyendo.— | x |, intermitente.— | x, empezando.— x |, ya cesó. (x), está a la vista.

x Repetición vertical de un signo, aumento de intensidad.— xx Idem horizontal, mayor extensión.
MAR.— ~ Marejada.— ~ Cruesa.— ~ Arbolada

ESTADO GENERAL

SITUACIÓN ATMOSFÉRICA A 7^h DEL Domingo 16

La borrasca de las Islas Británicas y los núcleos secundarios de Alemania se han trasladado al Sur de Escandinavia. Hay una zona de bajas relativas al Este de la Península Ibérica. Lluve con vientos del este en las Islas Británicas, Francia y Norte de Europa, así como en nuestras comarcas del Norte. En el resto de España el cielo está algo nuboso y los vientos son flojos y de dirección variable. Continúan las altas presiones en la región de las Islas Azores.

TIEMPO PROBABLE HASTA LA MAÑANA DEL lunes 17

REGIONES.

- I.— Galicia;
- II.— Cantabria;
- III.— Duero;
- IV.— Centro y Extremadura;
- V.— Ebro;
- VI.— Cataluña;
- VII.— Baleares;
- VIII.— Levante;
- IX.— Sudeste;
- X.— Guadalquivir;
- XI.— Costa Sur;
- XII.— Norte de Marruecos;

No se hace predicción.




Table with columns: ESTACIONES, OBSERVACIONES A 13h (TMG) DE AYER, Sabado 15. Rows include La Coruña, Vigo, Gijón, Santander, Igueldo, Valladolid, Madrid, Guadalajara, Badajoz, Zaragoza, Barcelona, Alicante, Sevilla, Córdoba, San Fernando, Málaga, Almería, Mahón, Melilla, Tetuán, Larache, S. Cruz de Tenerife, Izaña, Cabo-Juby, Villa Cisneros, Ceuta.

DIRECCIÓN Y VELOCIDAD (EN KILÓMETROS POR HORA) DEL VIENTO A DISTINTAS ALTURAS SOBRE EL NIVEL DEL MAR

Table with columns: OBSERVATORIOS, 200 m., 500 m., 1.000 m., 1.500 m., 2.000 m., 3.000 m., 4.000 m., 5.000 m., 6.000 m. Rows include 13j. Madrid, Sevilla, Almería, Barcelona, 18h. Madrid, Sevilla, Almería, Barcelona.

ESTADO DEL TIEMPO EN LAS LÍNEAS AÉREAS A 8h DE HOY Domingo 16 de Junio de 1935

Table with columns: ESTACIONES, VIENTO, TIEMPO, NUBOSIDAD, PASO DE SIERRA. Rows include Guadalajara, Atienza, Sigüenza, Molina Aragón, Calamocha, Teruel, Belchite, Alcañiz, Tortosa, Zaragoza, Lérida, Igualada, Falset, Montblanch, Barcelona.

OBSERVACIONES DE MADRID (Parque del Retiro). (Altitud: 667 metros). Desde 13h del día 15 a 7h del día 16

TEMPERATURA MÁXIMA: 21.6 a 15h. com. Idem id. normal: 26.0 IDEM MÍNIMA: 9.5 a 5h. 10; Idem id. normal: 13.0 Idem id. a 0m, 10 del suelo: 9.2

Temperatura normal media: 19.5 Presión normal: 705.6 Horas de insolación: 11-10 Velocidad máxima del viento: 10 metros por segundo a 9.55 Evaporación total en 24h 3.6 mm. Observaciones particulares:

OBSERVACIONES EFECTUADAS A BORDO EN ALTA MAR

Table with columns: NOMBRE DEL BUQUE, Hora TMG, SITUACIÓN, Viento, Tiempo presente, Presión en milibares, Nubosidad total, Oleaje. Rows include 12 32.5, 12 48.0, 12 50.5, 18 59.5, 18 50.9, 00 48.5, 00 37.0, 00 39.1, 00 23.0, 00 26.8, 06 44.6, 06 36.0, 06 55.1, 06 47.1.

Table with columns: HORAS, PRESIÓN BAROMÉTRICA A 0P, Temperatura, Humedad, VIENTO, Lluvia o nieve, NUBES. Rows include 13 707.5, 18 706.1, 1 707.0, 7 707.7.

OBSERVACIONES DEL EXTRANJERO

Large table with columns: ESTACIONES, OBSERVACIONES A 18h (TMG) DE AYER, Sabado 15, EN LAS ÚLTIMAS 24 HORAS, OBSERVACIONES A 7h (TMG) DE HOY Domingo 16. Rows include Estocolmo, Dantzig, Copenhague, Hamburgo, Berlín, Frankfurt, Munich, Praga, Viena, Berna, Turín, Roma, Mesina, Vestmannö, Lerwick, Tynemouth, Blacksod Point, Valencia, Londres, Utrecht-De Bilt, Bruselas, París, Tours, Brest, Burdeos, Clermont, Dijon, Tolosa, Perpiñán, Marsella-Marignane, Ajaccio, Túnez, Argel, Orán, Casablanca, Agadir, Lisboa, Funchal, Horta.

(1) a (14). Ver notas al pie de la primera plana. (15) Caracteres del oleaje en alta mar. (16) Dirección de donde parece que proceden las olas. (17) Clases de nubes. NOTAS.—1. Las presiones de las estaciones de montaña (Izaña y Navacerrada) no están reducidas al nivel del mar, sino referidas al propio nivel de la estación.—2. Todos los datos se ajustan en el citado al Código internacional adoptado en la Conferencia de Copenhague el año 1929.—3. Los signos convencionales son también los adoptados internacionalmente. Este BOLETÍN lo publica la Sección de Predicción de la Oficina Central del Servicio Meteorológico. MADRID.—TALLERES DEL INSTITUTO GEOGRÁFICO Y CATASTRAL