



BOLETÍN DEL SERVICIO METEOROLÓGICO ESPAÑOL

MADRID domingo 2 de junio de 1935

Los números de los domingos se publican con retraso para dar cumplimiento a la Ley del Descanso dominical.

PRECIOS DE SUSCRIPCIÓN: España, 36 pesetas al año.—Extranjero, 72 pesetas al año.— Toda la correspondencia administrativa al señor Habilitado del Servicio Meteorológico.—Apartado 285, Madrid.

ADVERTENCIA.—No es posible garantizar la exactitud de todos los datos insertos en este BOLETÍN, recibidos en telegramas y radiogramas cifrados; pero quienes deseen obtener rectificaciones o aclaraciones pueden solicitarlas del señor Jefe del Servicio Meteorológico español.—Apartado 285, Madrid.— Teléfonos 51628, 57176 y 57167.

Main table with columns for ESTACIONES, OBSERVACIONES A 18h (TMG) DE AYER sábado 19, and OBSERVACIONES A 7h U 8h (*) (TMG) DE HOY 20. Includes sub-headers for TIEMPO, NUBES BAJAS, TEMPERATURA, and LLUVIA.

EXPLICACIÓN DE LAS ABBREVIATURAS Y DE LAS ESCALAS ADOPTADAS. (1) Valores reducidos al nivel del mar... (2) Variación de la presión... (3) Escala de fuerza del viento... (4) Décimas partes de la cantidad de vapor de agua... (5) Abreviaturas adoptadas... (6) Nubes bajas... (7) Nubes altas... (8) Altura de la base de las nubes bajas... (9) Cantidad de nubes... (10) Nubes medias... (11) Nubes altas... (12) Visibilidad... (13) Estado del mar... (14) Cantidad de lluvia...

A 13^h (TMG) del *Sábado 1*

(Las observaciones de a bordo a 12^h).
Escala de 1:20.000.000
(Véase escala de altitudes al margen).
Explicación de signos convencionales en la plana siguiente, al pie del mapa de 7^h.

A 18^h (TMG) del *Sábado 1*

Escala de 1:20.000.000.
(Véase escala de altitudes al margen).
Explicación de signos convencionales en la plana siguiente, al pie del mapa de 7^h.

A 7^h (TMG)

(Las observaciones de a bordo a 6^h).
Escala de 1:20.000.000
(Véase escala de altitudes al margen).
Explicación de signos convencionales en la plana siguiente, al pie del mapa de 7^h.

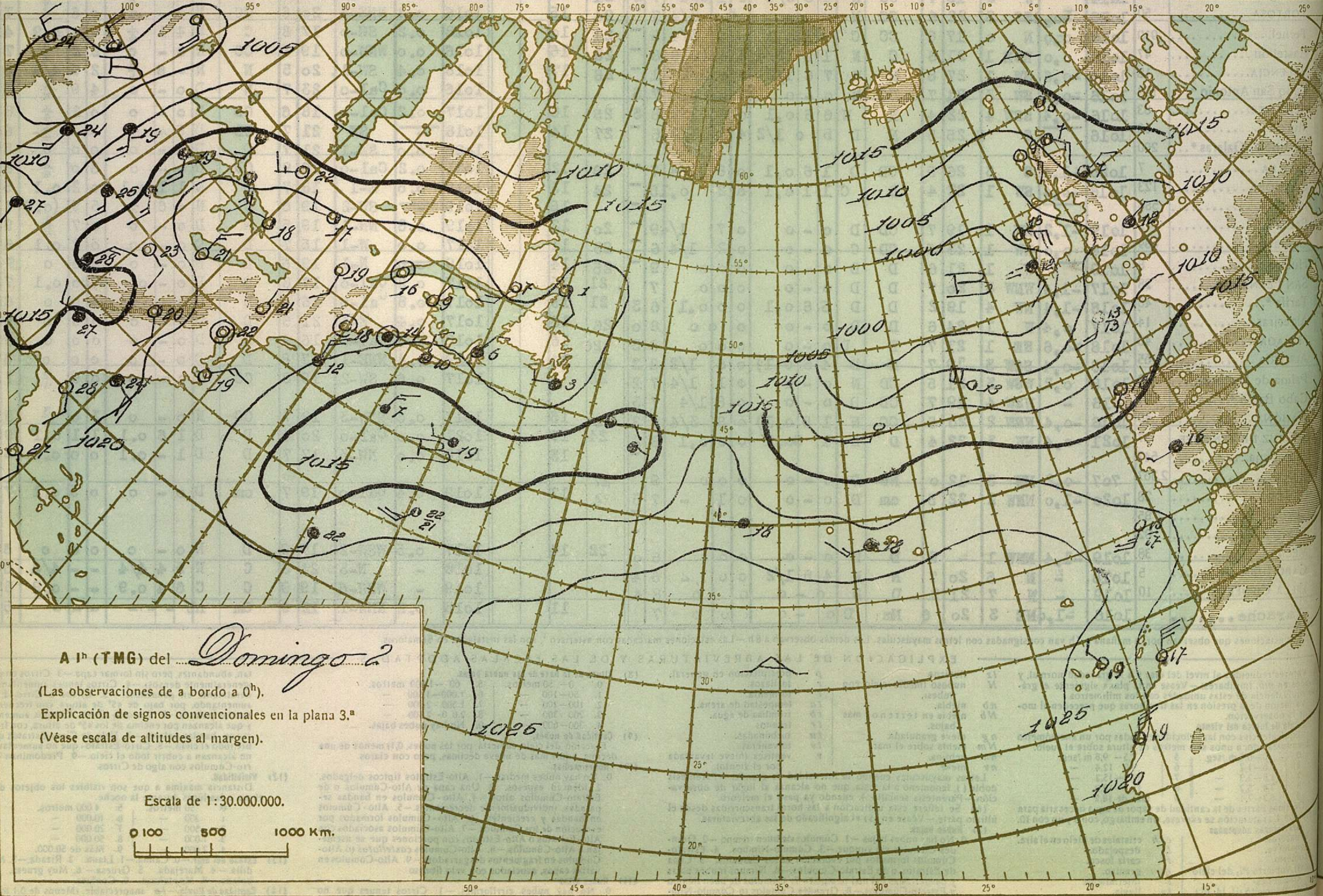
>2000 m

1000-2000 m

500-1000 m

0-500 m

ESCALA DE ALTITUDES:



A 1^h (TMG) del *Domingo 2*

(Las observaciones de a bordo a 0^h).
Explicación de signos convencionales en la plana 3.^a
(Véase escala de altitudes al margen).

Escala de 1:30.000.000.

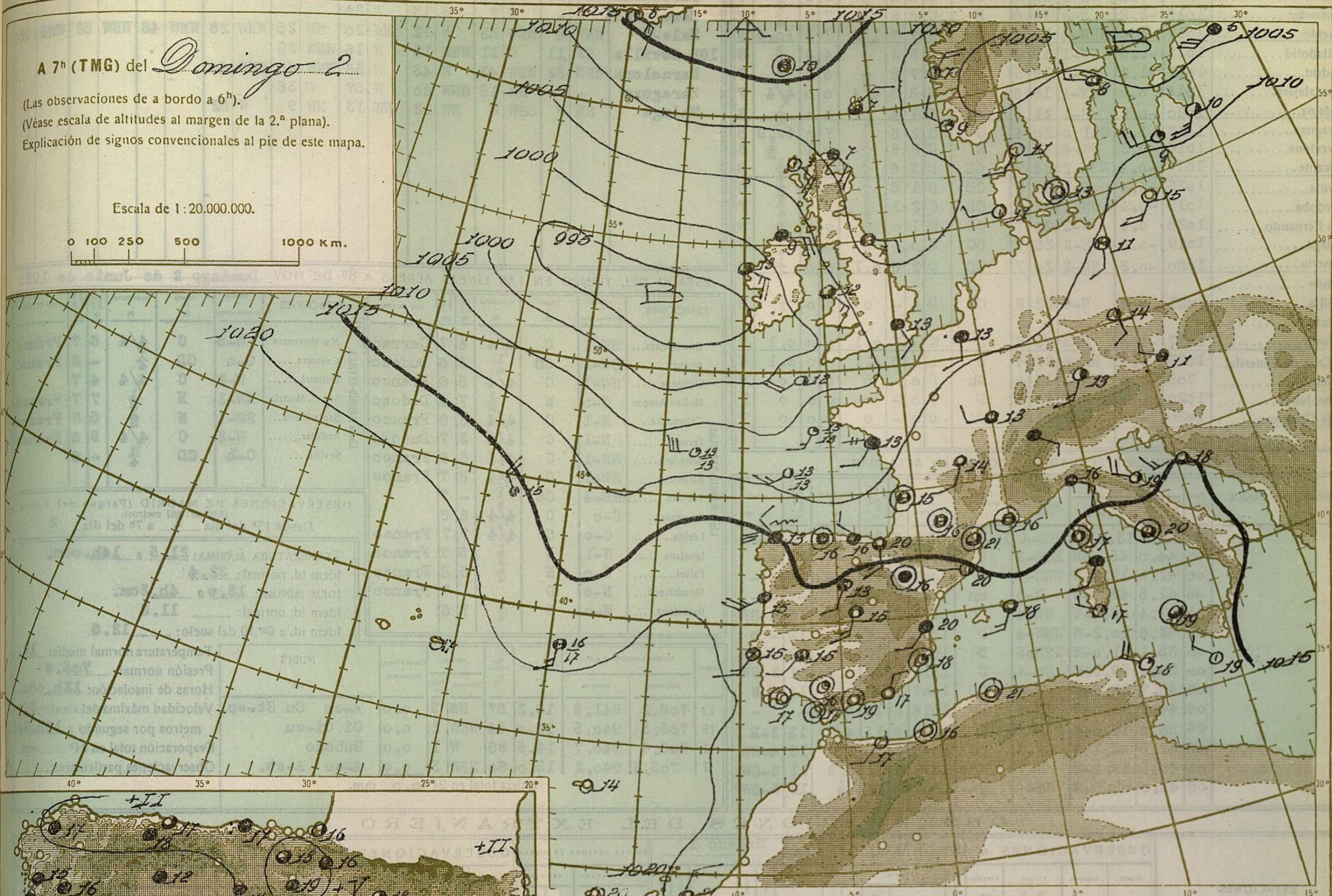


A 7^h (TMG) del Domingo 2

(Las observaciones de a bordo a 6^h).
(Véase escala de altitudes al margen de la 2.^a plana).
Explicación de signos convencionales al pie de este mapa.

Escala de 1:20.000.000.

0 100 250 500 1000 Km.



Estado del cielo y temperaturas a 18^h.
(Curvas de igual variación de la temperatura en 24^h).
Escala de 1:10.000.000.



Estado del cielo y temperaturas a 8^h.
(Curvas de igual variación de la temperatura en 24^h).
Escala de 1:10.000.000.

SIGNOS CONVENCIONALES

PRESIÓN en milibares.— Las líneas dibujadas son las «isobaras», trazadas de 5 en 5 mb, uniendo puntos de igual presión. Las letras «A» (Alta) y «B» (Baja) señalan las posiciones de los máximos y mínimos, respectivamente.
VIENTO.— Dirección indicada por la flecha, que marcha con el viento—fuerza por el número de barbillas; una barquilla larga equivale a dos cortas. — Calma
TEMPERATURA en grados centígrados.— Es el número escrito a la derecha de cada estación. En las de a bordo figura debajo de una raya la temperatura del agua del mar.
CIELO.— ○ Despejado.— ⊙ Menos de 0,1 con nubes.— ⊙ 0,1 con nubes.— ⊙ Casi despejado (1/4 con nubes).— ⊙ Nuboso (1/2 con nubes).

con nubes). ⊙ Casi cubierto (3/4 con nubes).— ⊙ 0,9 con nubes.
⊙ Más de 0,9 con nubes, pero con claros.— ⊙ Cubierto.— ⊙ Cielo invisible.
METEOROS.— • Lluvia.— ⚡ Llovizna.— ∇ Aguaceros.— ☁ Niebla.— * Nieve.— * Aguanieve.— † Ventisca.— ✖ Nieve granulada.— ◀ Cristales de hielo en el aire.— ▲ Granizo.— ⚡ Tormenta.— ⚡ Relámpagos.— T Truenos.— ∞ Calima.— ☄ Tempestad de arena.
Para un meteoro cualquiera x:
[x, aumentando.— x], disminuyendo.— [x], intermitente.— [x, empezando.— x], ya cesó (x), está a la vista.
x Repetición vertical de un signo, aumento de intensidad.— xx Idem horizontal, mayor extensión.
MAR.— ~ Marejada.— ~~~~~ Cruzada.— ~~~~~ Arbolada

ESTADO GENERAL

SITUACIÓN ATMOSFÉRICA A 7^h DEL Domingo 2

La borrasca del Occidente del archipiélago inglés aumenta en profundidad y disminuye en extensión situando su centro al este de Irlanda. Las presiones altas del Atlántico están situadas al Sur de las Azores.
En Inglaterra hay vientos moderados de la región del Este y cielo muy nuboso.
Tan bien es grande la nubosidad en Francia y en los países de Europa Central, registrándose algunas lluvias en Suiza y Polonia

TIEMPO PROBABLE HASTA LA MAÑANA DEL Lunes 3

- REGIONES.
- I.— Galicia:
 - II.— Cantabria:
 - III.— Duero:
 - IV.— Centro y Extremadura: No se hace predicción.
 - V.— Ebro:
 - VI.— Cataluña:
 - VII.— Baleares:
 - VIII.— Levante:
 - IX.— Sudeste.
 - X.— Guadalquivir:
 - XI.— Costa Sur:
 - XII.— Norte de Marruecos:

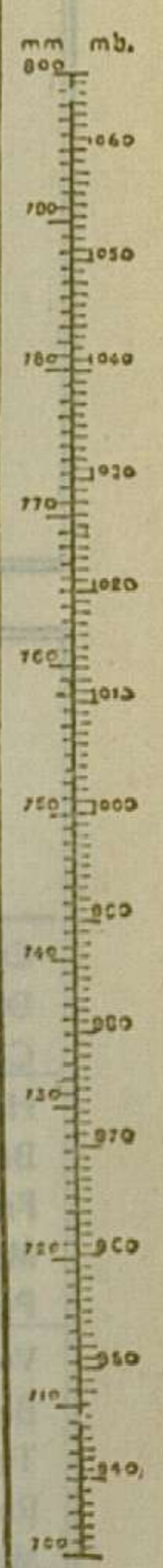


Table with columns: ESTACIONES, OBSERVACIONES A 13h (TMG) DE AYER Sabado 1. Rows include La Coruña, Vigo, Gijón, Santander, Igueldo, Valladolid, Madrid, Guadalajara, Badajoz, Zaragoza, Barcelona, Alicante, Sevilla, Córdoba, San Fernando, Málaga, Almería, Mahón, Melilla, Tetuán, Larache, S. Cruz de Tenerife, Izaña, Cabo-Juby, Villa Cisneros.

Table with columns: DIRECCIÓN Y VELOCIDAD (EN KILOMETROS POR HORA) DEL VIENTO A DISTINTAS ALTURAS SOBRE EL NIVEL DEL MAR. Rows include OBSERVATORIOS (200 m, 500 m, 1.000 m, 1.500 m, 2.000 m, 3.000 m, 4.000 m, 5.000 m, 6.000 m) and stations like 13h. Madrid, Sevilla, Barcelona, Zaragoza, Malaga, 18h. Sevilla, Barcelona, Zaragoza, Malaga.

ESTADO DEL TIEMPO EN LAS LÍNEAS AÉREAS A 8h DE HOY Domingo 2 de Junio de 1935

Table with columns: ESTACIONES, VIENTO, TIEMPO, NUBOSIDAD, PASO DE SIERRA. Rows include Guadalajara, Atienza, Sigüenza, Molina Aragón, Calamocha, Teruel, Belchite, Alcañiz, Tortosa, Zaragoza, Lérida, Igualada, Falset, Montblanch, Barcelona.

OBSERVACIONES DE MADRID (Parque del Retiro) (Altitud: 667 metros). Desde 13h del día 1 a 7h del día 2

TEMPERATURA MÁXIMA: 21.5 a 14h. o.m. Idem id. normal: 22.4 IDEM MÍNIMA: 13.0 a 4h. 30m. Idem id. normal: 11.2 Idem id. a 0m, 10 del suelo: 12.6

OBSERVACIONES EFECTUADAS A BORDO EN ALTA MAR

Table with columns: NOMBRE DEL BUQUE, Hora TMG, Situación (Latitud, Longitud), Viento, Tiempo presente, Presión en milibares, Temperatura del aire, Nubosidad total, Temperatura del agua, Oleaje. Includes a map of the Atlantic Ocean.

Table with columns: PRESIÓN BAROMÉTRICA A 0°, Temperatura, Humedad, VIENTO, Lluvia o nieve, NUBES. Rows include 13, 18, 1, 7.

OBSERVACIONES DEL EXTRANJERO

Large table with columns: ESTACIONES, OBSERVACIONES A 18h (TMG) DE AYER Sabado 1, EN LAS ÚLTIMAS 24 HORAS, OBSERVACIONES A 7h (TMG) DE HOY Domingo 2. Rows include Estocolmo, Dantzig, Copenhague, Hamburgo, Berlín, Francfort, Munich, Praga, Viena, Berna, Turín, Roma, Mesina, Vestmännö (Islandia), Lerwick, Tynemouth, Blacksod Point, Valentia, Londres, Utrecht-De Bilt, Bruselas, París, Tours, Brest, Burdeos, Clermont, Dijon, Tolosa, Perpignan, Marsella-Marignane, Ajaccio, Túnez, Argel, Orán, Casablanca, Agadir, Lisboa, Funchal, Horta.

(1) a (14). Ver notas al pie de la primera plana. (15) Caracteres del oleaje en alta mar. (16) Dirección de donde parece que proceden las olas. (17) Clases de nubes. NOTAS.—1. Las presiones de las estaciones de montaña (Izaña y Navacerrada) no están reducidas al nivel del mar, sino referidas al propio nivel de la estación.—2. Todos los datos se ajustan en el citado al Código internacional adoptado en la Conferencia de Copenhague el año 1929.—3. Los signos convencionales son también los adoptados internacionalmente. Este BOLETÍN lo publica la Sección de Predicción de la Oficina Central del Servicio Meteorológico.