



BOLETÍN DEL SERVICIO METEOROLÓGICO ESPAÑOL

MADRID Domingo 16 de Septiembre de 1934

Los números de los domingos se publican con retraso para dar cumplimiento a la Ley del Descanso dominical.

PRECIOS DE SUSCRIPCIÓN: España, 36 pesetas al año.—Extranjero, 72 pesetas al año.— Toda la correspondencia administrativa al señor Habilitado del Servicio Meteorológico.—Apartado 285, Madrid.

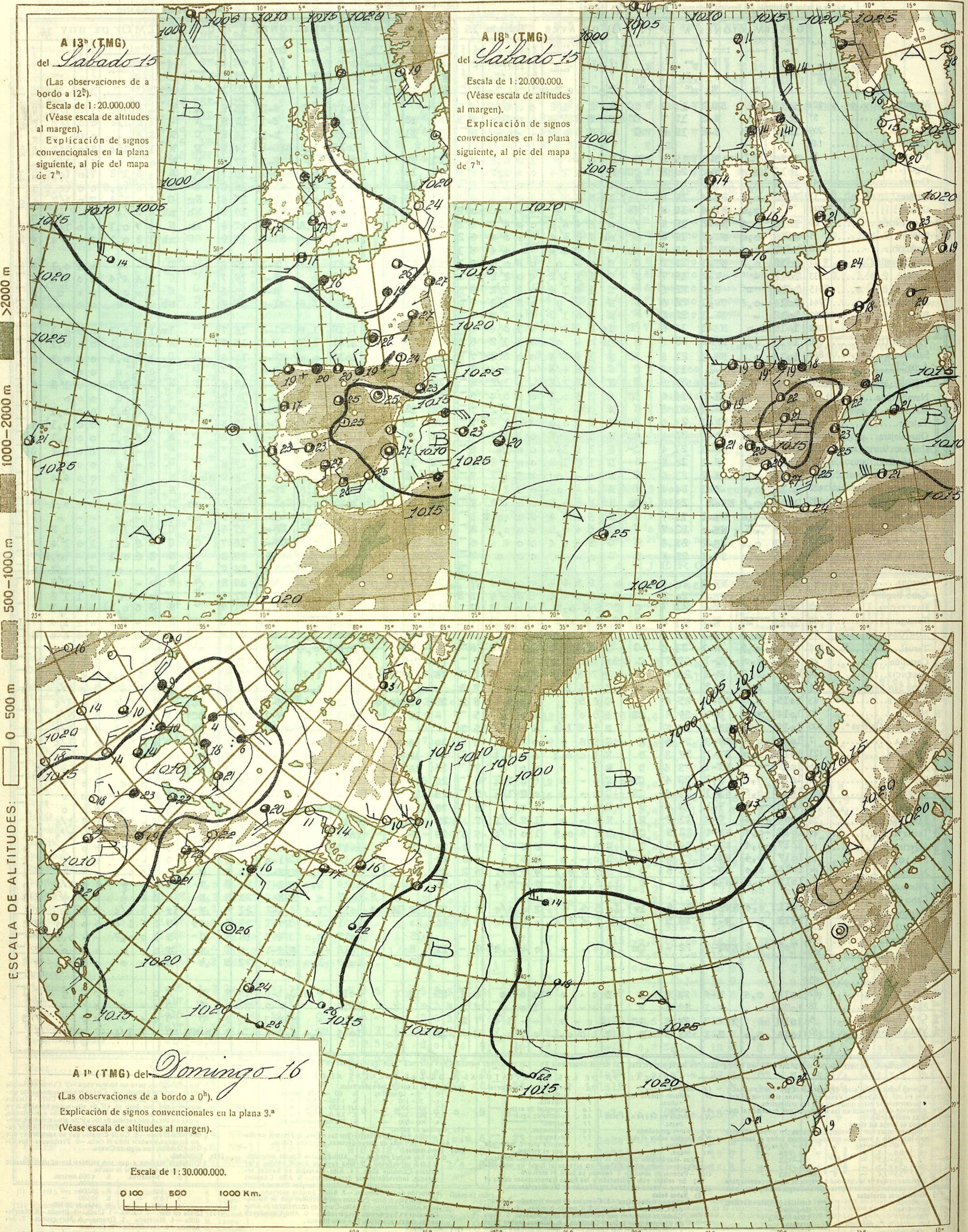
ADVERTENCIA.—No es posible garantizar la exactitud de todos los datos insertos en este BOLETÍN, recibidos en telegramas y radiogramas cifrados; pero quienes deseen obtener rectificaciones o aclaraciones pueden solicitarlas del señor Jefe del Servicio Meteorológico español.—Apartado 285, Madrid.— Teléfonos 51628, 57176 y 57167.

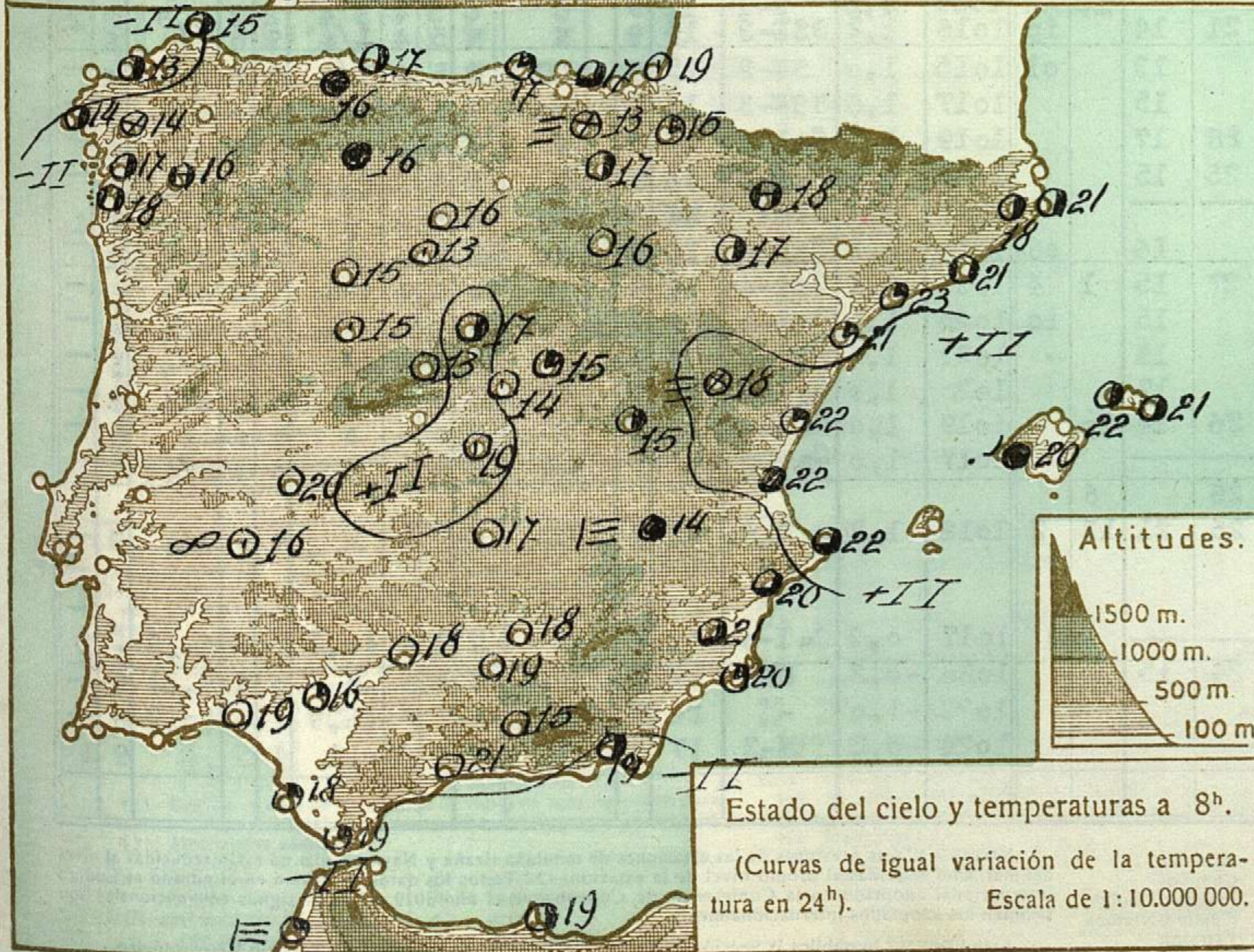
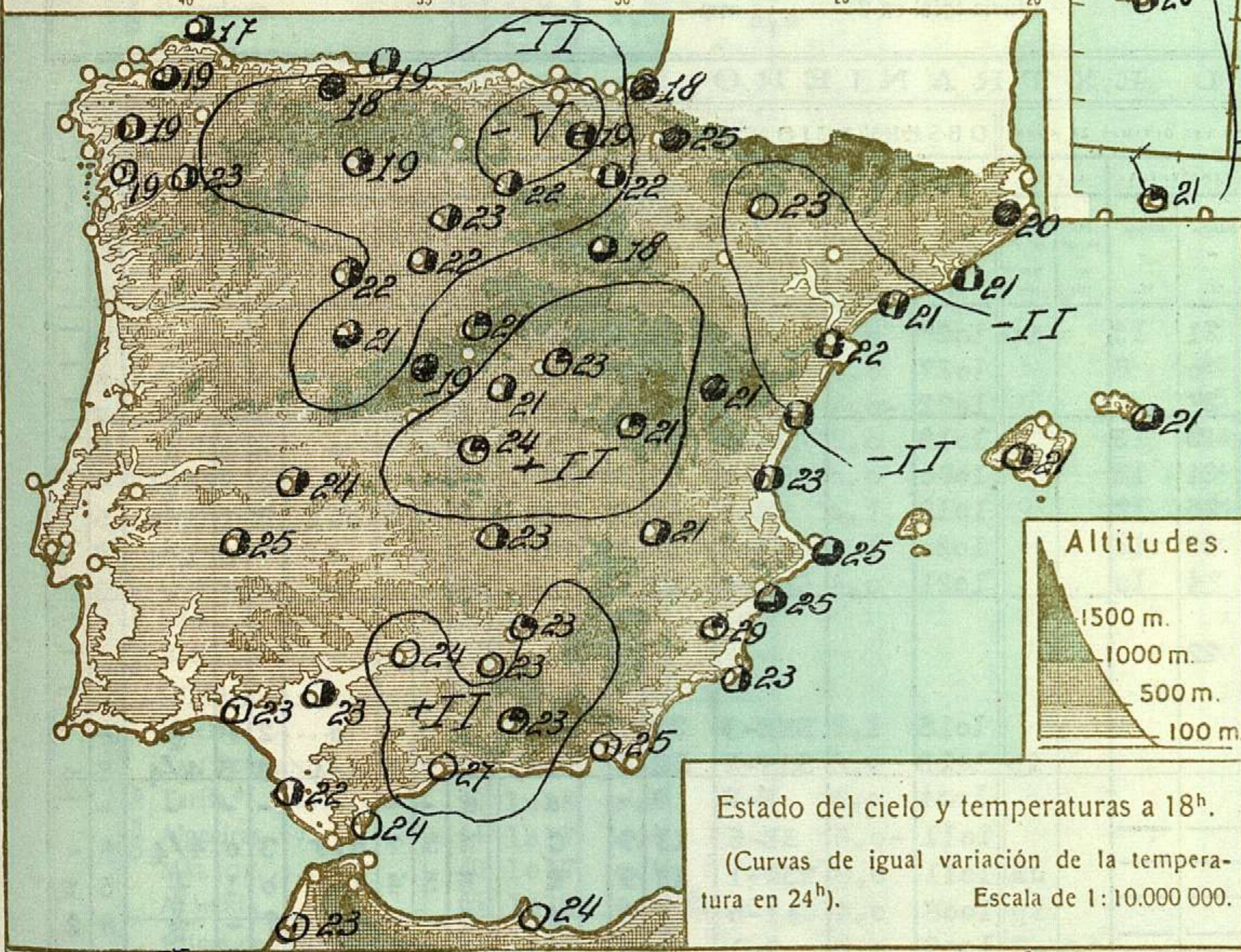
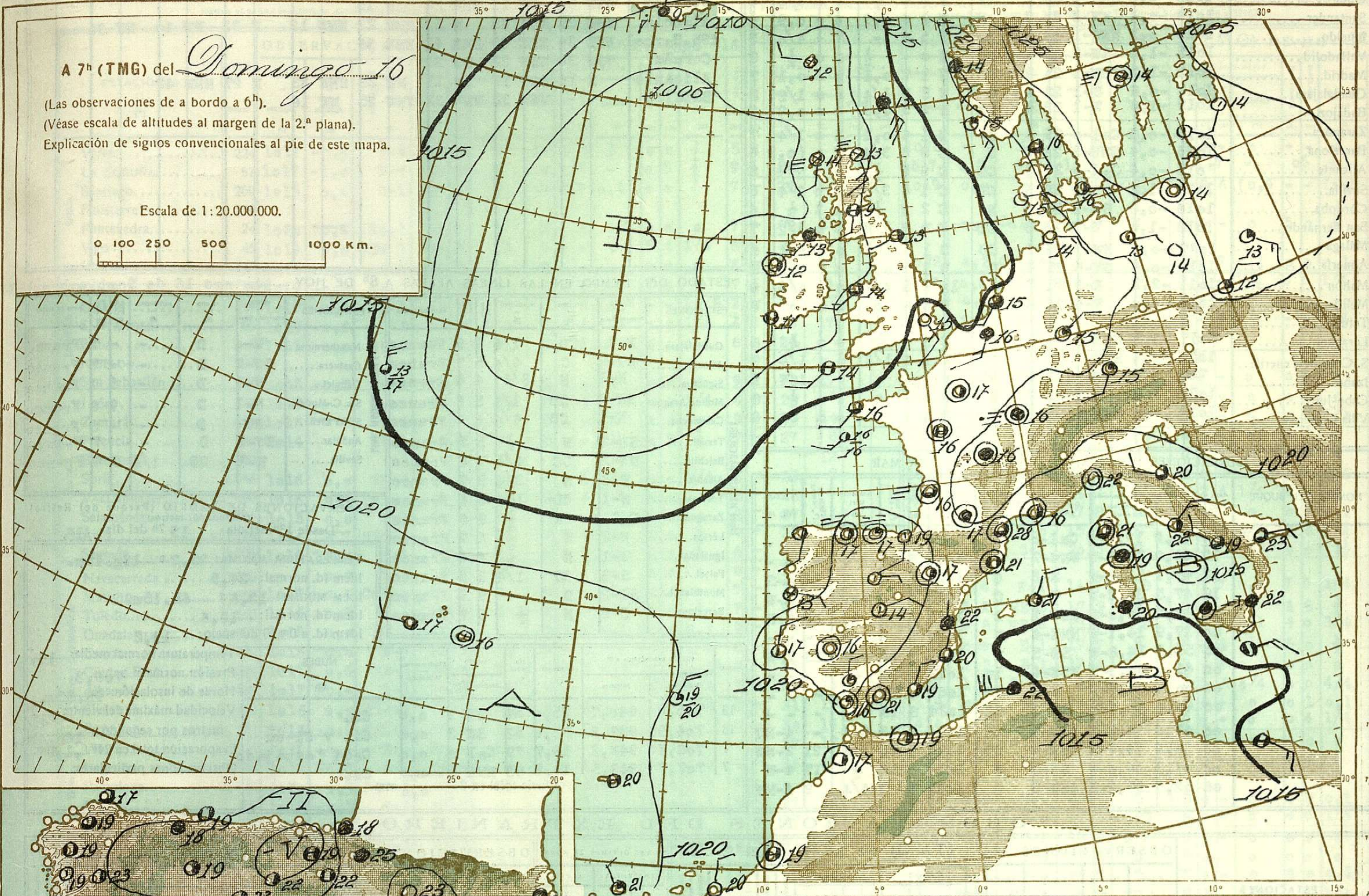
Main table with columns for Observations at 18h (yesterday) and 7h/8h (today), including station names, altitudes, pressures, winds, temperatures, and cloud conditions.

(*) Las estaciones que observan por la mañana a 7h van consignadas con letras mayúsculas. Las demás observan a 8h.—Las estaciones marcadas con asterisco *, son las instaladas en Semáforos.

EXPLICACIÓN DE LAS ABRUEVIATURAS Y DE LAS ESCALAS ADOPTADAS

- Explanatory text and tables for abbreviations and scales used in the meteorological data, covering wind, temperature, clouds, and other measurements.





SIGNOS CONVENCIONALES

PRESION en milibares. - Las líneas dibujadas son las «isobaras», trazadas de 5 en 5 mb, uniendo puntos de igual presión. Las letras «A» (Alta) y «B» (Baja) señalan las posiciones de los máximos y mínimos, respectivamente.

VIENTO. - Dirección indicada por la flecha, que marcha con el viento. - Fuerza por el número de barbillas; una barbilla larga equivale a dos cortas. - ☉ Calma.

TEMPERATURA en grados centígrados. - Es el número escrito a la derecha de cada estación. En las de a bordo figura debajo de una rayita la temperatura del agua del mar.

CIELO. - ☉ Despejado. - ☁ Menos de 0,1 con nubes. - ☁ 0,1 con nubes. - ☁ Casi despejado (1/4 con nubes). - ☁ Nuboso (1/2 con nubes).

con nubes). - ☁ Casi cubierto (3/4 con nubes). - ☁ 0,9 con nubes. - ☁ Más de 0,9 con nubes, pero con claros. - ☁ Cubierto. - ☁ Cielo invisible.

METEOROS. - ☔ Lluvia. - ☔ Llovizna. - ☔ Aguaceros. - ☁ Niebla. - * Nieve. - * Aguanieve. - ⚡ Ventisca. - * Nieve granulada. - ❄ Cristales de hielo en el aire. - ⚡ Granizo. - ⚡ Tormenta. - ⚡ Relámpagos. - T Truenos. - ☁ Calima. - ☁ Tempestad de arena.

Para un meteoro cualquiera: x, aumentando. - x, disminuyendo. - | x |, intermitente. - | x, empezando. - x |, ya cesó. (x), está a la vista.

* Repetición vertical de un signo, aumento de intensidad. - ** Idem horizontal, mayor extensión.

MAR. - ~ Marejada. - ~ Gruesa. - ~ Arbolada.

ESTADO GENERAL

SITUACIÓN ATMOSFÉRICA A 7^h DEL Domingo 16

La borrasca del Oeste de las Isla Británicas continua aproximándose a dichas Islas. Y en el Mediterraneo aparecen varios núcleos de bajas relativas. Las altas presiones ocupan una zona que se extiende desde el Báltico hasta las Isla Azores.

En Inglaterra y Francia el cielo está muy nuboso y se observan algunas nieblas y lluvias.

En nuestra Península el cielo está muy nuboso en las comarcas del Norte en la cuenca del Ebro y en Levante y se han registrado algunas precipitaciones en dichas regiones.

Los vientos soplan flojos y de dirección variable en toda España.

TIEMPO PROBABLE HASTA LA MAÑANA DEL Lunes 17

REGIONES.

- I. - Galicia:
- II. - Cantabria:
- III. - Duero:
- IV. - Centro y Extremadura:
- V. - Ebro:
- VI. - Cataluña:
- VII. - Baleares:
- VIII. - Levante:
- IX. - Sudeste:
- X. - Guadalquivir:
- XI. - Costa Sur:
- XII. - Norte de Marruecos:

No se hace predicción.



DIRECCIÓN Y VELOCIDAD (EN KILOMETROS POR HORA) DEL VIENTO A DISTINTAS ALTURAS SOBRE EL NIVEL DEL MAR

Table with columns: ESTACIONES, OBSERVACIONES A 13h (TMG) DE AYER, and various weather data points for stations like La Coruña, Vigo, Gijón, etc.

Table with columns: OBSERVATORIOS, 200 m., 500 m., 1.000 m., 1.500 m., 2.000 m., 3.000 m., 4.000 m., 5.000 m., 6.000 m., listing wind directions and speeds at different altitudes for various observatories.

ESTADO DEL TIEMPO EN LAS LINEAS AEREAS A 8h DE HOY

Table with columns: ESTACIONES, VIENTO, TIEMPO, NUBOSIDAD, PASO DE SIERRA, listing flight conditions for routes like Madrid-Barcelona, Madrid-Sevilla, etc.

OBSERVACIONES EFECTUADAS A BORDO EN ALTA MAR

Table with columns: NOMBRE DEL BUQUE, Hora TMG, SITUACION, Viento, Tiempo presente, Presión en milibares, etc., detailing observations from ships at sea.

OBSERVACIONES DE MADRID (Parque del Retiro). Desde 13h del día ... 19h del día ...

Table with columns: TEMPERATURA MÁXIMA, IDEM MÍNIMA, IDEM a 0m,10 del suelo, etc., providing specific weather data for Madrid.

Table with columns: HORAS, PRESIÓN BAROMÉTRICA, Temperatura, Humedad, VIENTO, Lluvia o nieve, NUBES, providing hourly weather data for Madrid.

OBSERVACIONES DEL EXTRANJERO

Large table with columns: ESTACIONES, OBSERVACIONES A 18h (TMG) DE AYER, EN LAS ÚLTIMAS 24 HORAS, OBSERVACIONES A 7h (TMG) DE HOY, listing weather data for various international stations.

(1) a (14). Ver notas al pie de la primera plana. (15) Caracteres del oleaje en alta mar. (16) Dirección de donde parece que proceden las olas. (17) Clases de nubes. NOTAS.-1. Las presiones de las estaciones de montaña (Izaña y Navacerrada) no están reducidas al nivel del mar...