



INSTITUTO GEOGRÁFICO, CATASTRAL Y DE ESTADÍSTICA BOLETÍN DEL SERVICIO METEOROLÓGICO ESPAÑOL

MADRID Jueves 6 de septiembre de 1934

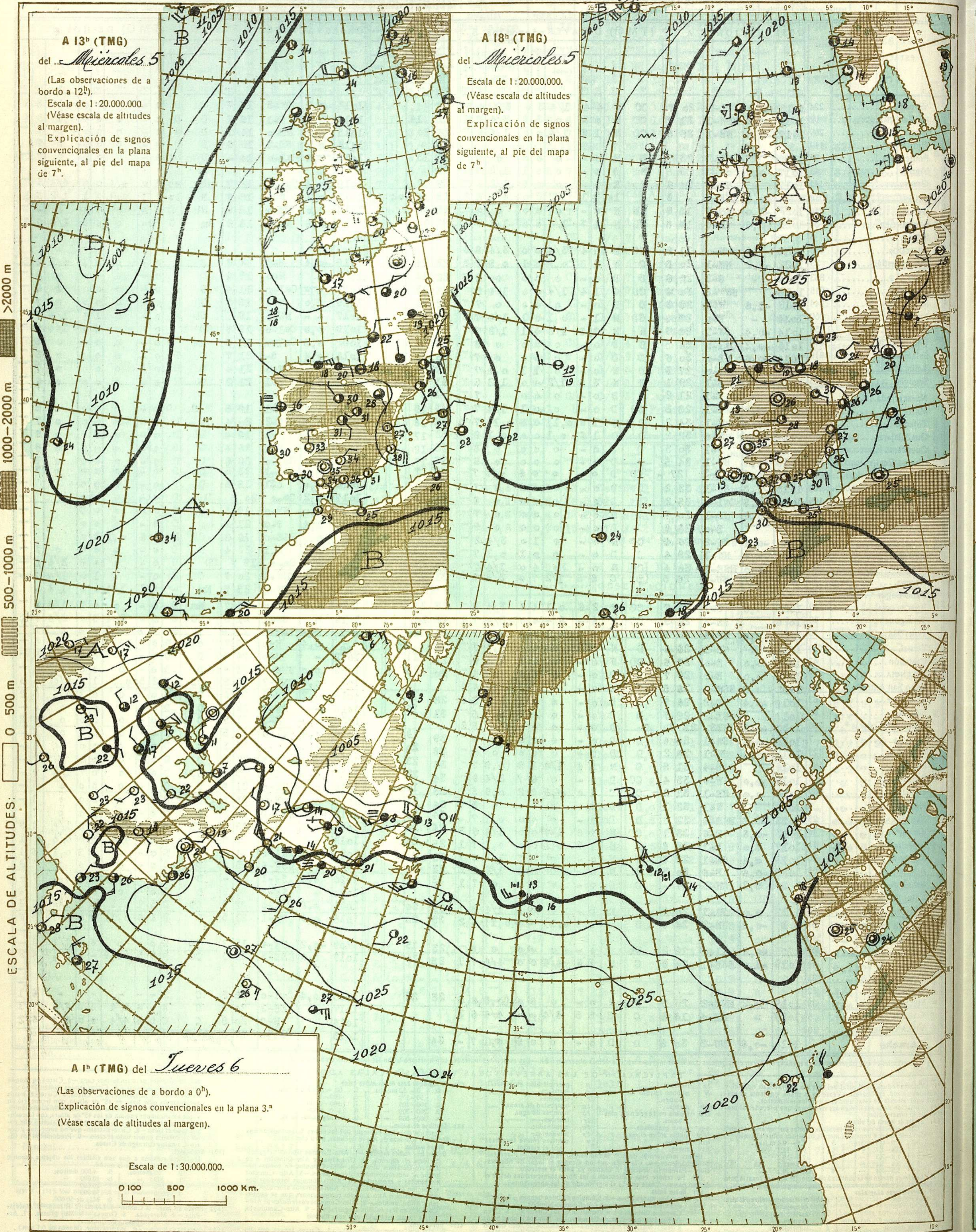
Los números de los domingos se publican con retraso para dar cumplimiento a la Ley del Descanso dominical.

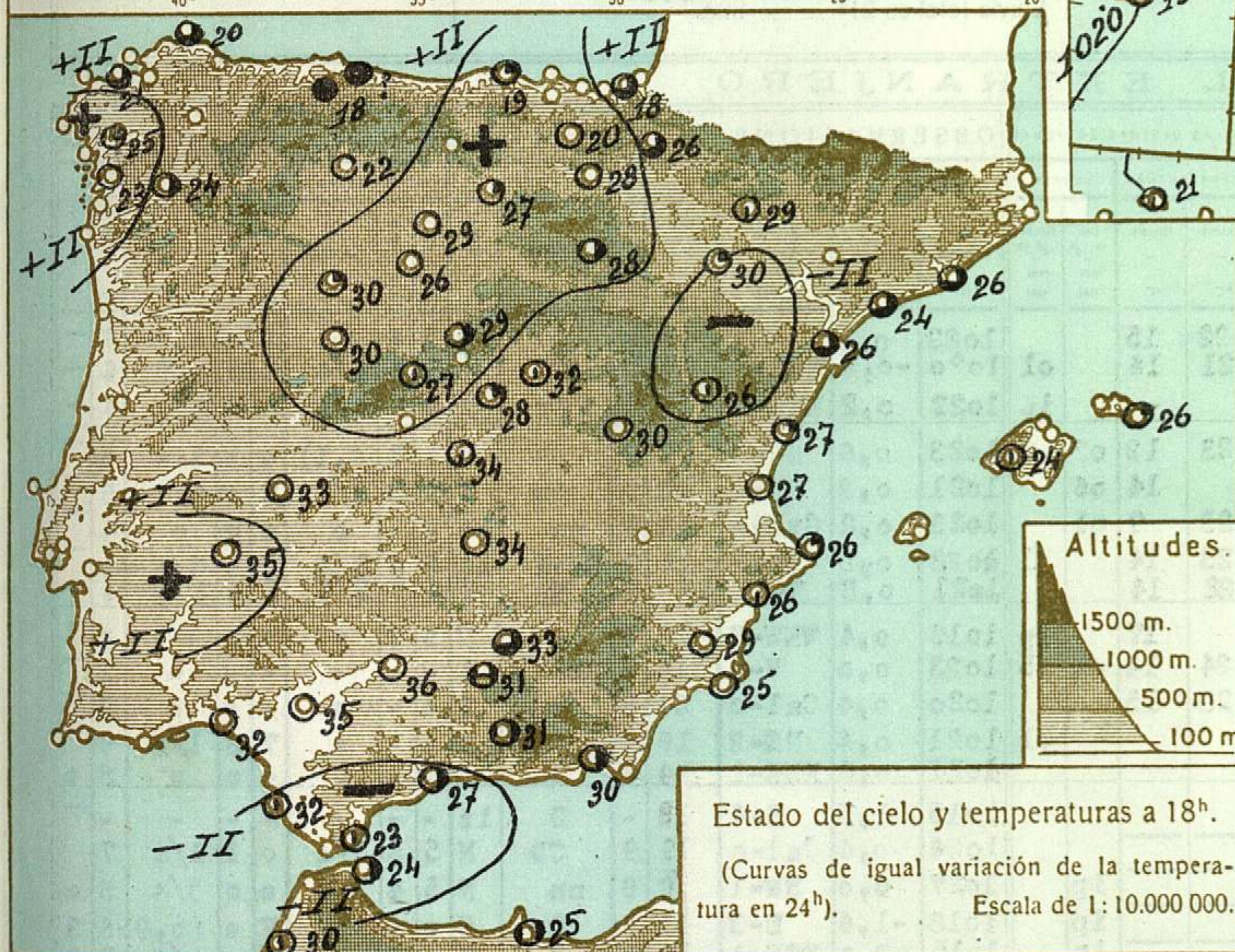
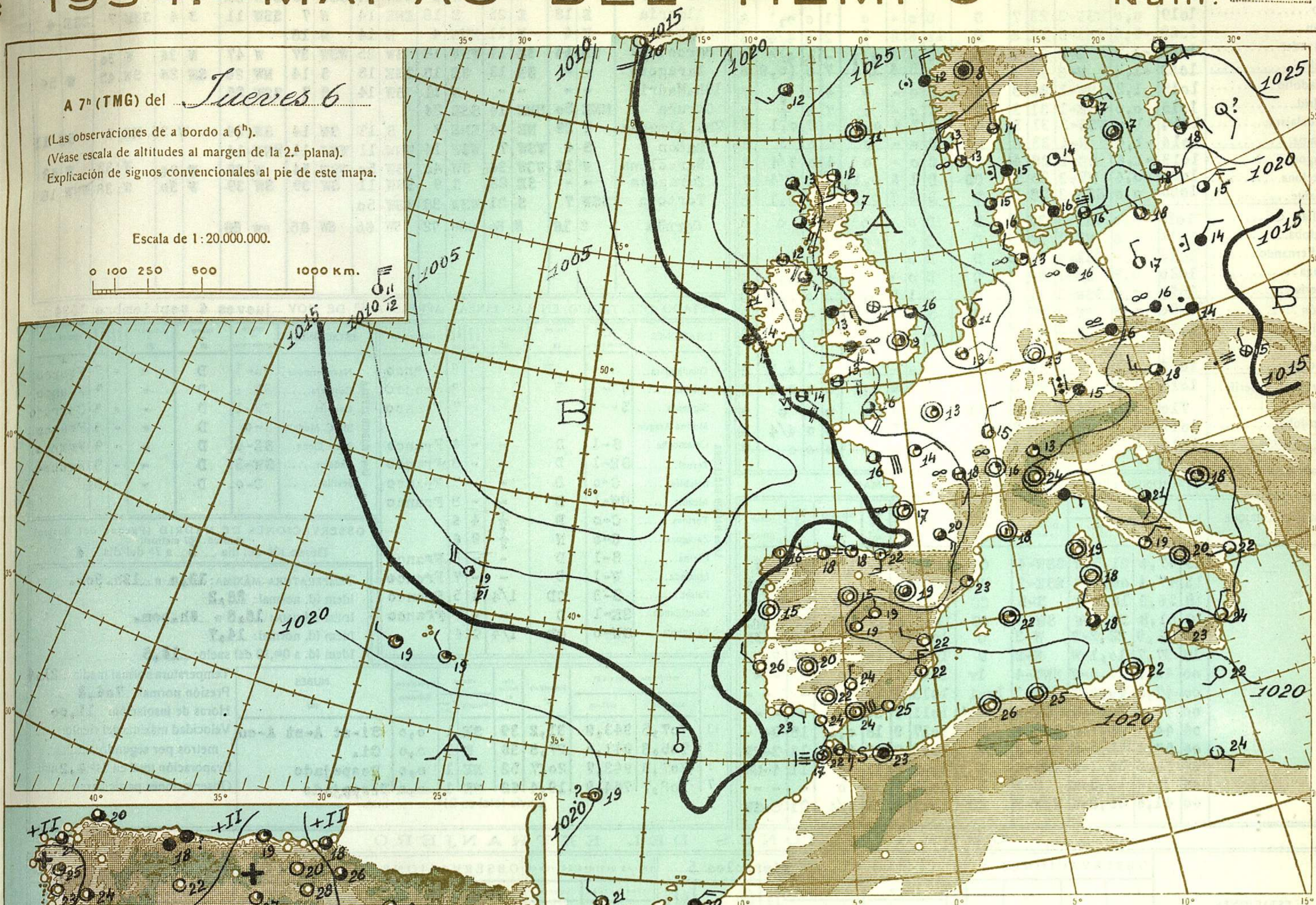
PRECIOS DE SUSCRIPCIÓN: España, 36 pesetas al año.—Extranjero, 72 pesetas al año.— Toda la correspondencia administrativa al señor Habilitado del Servicio Meteorológico.—Apartado 285, Madrid.

ADVERTENCIA.—No es posible garantizar la exactitud de todos los datos insertos en este BOLETÍN, recibidos en telegramas y radiogramas cifrados; pero quienes deseen obtener rectificaciones o aclaraciones pueden solicitarlas del señor Jefe del Servicio Meteorológico español.—Apartado 285, Madrid.— Teléfonos 5128, 57176 y 57167.

Main table with columns for 'ESTACIONES', 'OBSERVACIONES A 18h (TMG) DE AYER', 'EN LAS ÚLTIMAS 24 HORAS', and 'OBSERVACIONES A 7h u 8h (*) (TMG) DE HOY'. It lists various weather stations and their corresponding meteorological data.

EXPLICACIÓN DE LAS ABRUEVIATURAS Y DE LAS ESCALAS ADOPTADAS. (1) Valores reducidos al nivel del mar... (2) Variación de la presión... (3) Escala de fuerza del viento... (4) Décimas partes de la cantidad de vapor de agua... (5) Abreviaturas adoptadas... (6) Nubes bajas... (7) Nubes altas... (8) Estado del mar... (9) Cantidad de lluvia... (10) Nubes medias... (11) Nubes altas... (12) Visibilidad... (13) Estado del mar... (14) Cantidad de lluvia...





SIGNOS CONVENCIONALES

PRESIÓN en milibares.— Las líneas dibujadas son las «isobaras», trazadas de 5 en 5 mb, uniendo puntos de igual presión. Las letras «A» (Alta) y «B» (Baja) señalan las posiciones de los máximos y mínimos, respectivamente.

VIENTO.— Dirección indicada por la flecha, que marcha con el viento.— Fuerza por el número de barbillas; una barbilla larga equivale a dos cortas.— ☉ Calma.

TEMPERATURA en grados centígrados.— Es el número escrito a la derecha de cada estación. En las de a bordo figura debajo de una raya la temperatura del agua del mar.

CIELO.— ☉ Despejado.— ☁ Menos de 0,1 con nubes.— ☁ 0,1 con nubes.— ☁ Casi despejado (1/4 con nubes).— ☁ Nuboso (1/2 con nubes).— ☁ Casi cubierto (3/4 con nubes).— ☁ 0,9 con nubes.— ☁ Más de 0,9 con nubes, pero con claros.— ☁ Cubierto.— ☁ Cielo invisible.

METEOROS.— ☉ Lluvia.— ☉ Llovizna.— ☉ Aguaceros.— ☉ Niebla.— ☉ Nieve.— ☉ Aguanieve.— ☉ Ventisca.— ☉ Nieve granulada.— ☉ Cristales de hielo en el aire.— ☉ Granizo.— ☉ Tormenta.— ☉ Relámpagos.— ☉ Truenos.— ☉ Calima.— ☉ Tempestad de arena.

Para un meteoro cualquiera x:
 [x, aumentando.— x], disminuyendo.— [x], intermitente.— [x, empezando.— x], ya cesó. (x), está a la vista.
 x Repetición vertical de un signo, aumento de intensidad.— xx Idem horizontal, mayor extensión.

MAR.— ☉ Marejada.— ☉ Gruesa.— ☉ Arbolada

ESTADO GENERAL

SITUACIÓN ATMOSFÉRICA A 7^h DEL *Jueves 6*

Se intensifica la borrasca del Atlántico que sitúa su centro sobre el paralelo 50 entre Irlanda y las Azores. Pasan al Mar del Norte las presiones altas del Canal de la Mancha que se unen con las de Escandinavia y el Báltico y hay presiones bajas sobre Rusia.

Vuelve a aumentar la nubosidad en Inglaterra en donde se registran algunas nieblas y llueve en Europa Central. En nuestra Península el tiempo es bueno de poca nubosidad pero quedan todavía algunas nubes en el Norte

TIEMPO PROBABLE HASTA LA MAÑANA DEL *viernes 7*

- REGIONES.
- I.— Galicia: Vientos de la región del Oeste y tiempo de chubascos
 - II.— Cantabria: _____
 - III.— Duero: Buen tiempo de cielo nuboso
 - IV.— Centro y Extremadura: _____
 - V.— Ebro: _____
 - VI.— Cataluña: _____
 - VII.— Baleares: Cielo con nubes, tendencia a llover
 - VIII.— Levante: _____
 - IX.— Sudeste: _____
 - X.— Guadalquivir: _____
 - XI.— Costa Sur: Buen tiempo de cielo nuboso, tiende a establecerse el levante en el Estrecho de Gibraltar.
 - XII.— Norte de Marruecos: _____



DIRECCIÓN Y VELOCIDAD (EN KILOMETROS POR HORA) DEL VIENTO A DISTINTAS ALTURAS SOBRE EL NIVEL DEL MAR

Table with columns: ESTACIONES, OBSERVACIONES A 13h (TMG) DE AYER, and various weather data points for stations like La Coruña, Vigo, Gijón, etc.

Table with columns: OBSERVATORIOS, 200 m., 500 m., 1.000 m., 1.500 m., 2.000 m., 3.000 m., 4.000 m., 5.000 m., 6.000 m., listing wind directions and speeds at different altitudes for various observatories.

ESTADO DEL TIEMPO EN LAS LÍNEAS AÉREAS A 8h DE HOY, jueves 6 septiembre 1934

Table showing weather conditions for various air routes (e.g., Franco, Cerrado, Franco) with columns for direction, time, and cloud cover.

OBSERVACIONES EFECTUADAS A BORDO EN ALTA MAR

Table with columns: NOMBRE DEL BUQUE, Hora TMG, Situación (Latitud, Longitud), Viento, Tiempo presente, Presión en milibares, Nubosidad total, Oleaje, listing ship observations.

OBSERVACIONES DE MADRID (Parque del Retiro) Desde 13h del día 5 a 7h del día 6

Table with columns: TEMPERATURA MÁXIMA, IDEM MÍNIMA, IDEM a 0m,10 del suelo, NUBES, and other meteorological data for Madrid.

OBSERVACIONES DEL EXTRANJERO

Large table with columns: ESTACIONES, OBSERVACIONES A 18h (TMG) DE AYER, EN LAS ÚLTIMAS 24 HORAS, OBSERVACIONES A 7h (TMG) DE HOY, listing international weather observations.

Notes and symbols: (1) a (14), Ver notas al pie de la primera plana. (15) Caracteres del oleaje en alta mar. (16) Dirección de donde parece que proceden las olas. (17) Clases de nubes. (18) Clases de nubes. (19) Clases de nubes. (20) Clases de nubes. (21) Clases de nubes. (22) Clases de nubes. (23) Clases de nubes. (24) Clases de nubes. (25) Clases de nubes. (26) Clases de nubes. (27) Clases de nubes. (28) Clases de nubes. (29) Clases de nubes. (30) Clases de nubes. (31) Clases de nubes. (32) Clases de nubes. (33) Clases de nubes. (34) Clases de nubes. (35) Clases de nubes. (36) Clases de nubes. (37) Clases de nubes. (38) Clases de nubes. (39) Clases de nubes. (40) Clases de nubes. (41) Clases de nubes. (42) Clases de nubes. (43) Clases de nubes. (44) Clases de nubes. (45) Clases de nubes. (46) Clases de nubes. (47) Clases de nubes. (48) Clases de nubes. (49) Clases de nubes. (50) Clases de nubes. (51) Clases de nubes. (52) Clases de nubes. (53) Clases de nubes. (54) Clases de nubes. (55) Clases de nubes. (56) Clases de nubes. (57) Clases de nubes. (58) Clases de nubes. (59) Clases de nubes. (60) Clases de nubes. (61) Clases de nubes. (62) Clases de nubes. (63) Clases de nubes. (64) Clases de nubes. (65) Clases de nubes. (66) Clases de nubes. (67) Clases de nubes. (68) Clases de nubes. (69) Clases de nubes. (70) Clases de nubes. (71) Clases de nubes. (72) Clases de nubes. (73) Clases de nubes. (74) Clases de nubes. (75) Clases de nubes. (76) Clases de nubes. (77) Clases de nubes. (78) Clases de nubes. (79) Clases de nubes. (80) Clases de nubes. (81) Clases de nubes. (82) Clases de nubes. (83) Clases de nubes. (84) Clases de nubes. (85) Clases de nubes. (86) Clases de nubes. (87) Clases de nubes. (88) Clases de nubes. (89) Clases de nubes. (90) Clases de nubes. (91) Clases de nubes. (92) Clases de nubes. (93) Clases de nubes. (94) Clases de nubes. (95) Clases de nubes. (96) Clases de nubes. (97) Clases de nubes. (98) Clases de nubes. (99) Clases de nubes. (100) Clases de nubes.