



MADRID MIÉRCOLES 11 de JULIO de 1934

PRECIOS DE SUSCRIPCIÓN: España, 36 pesetas al año.—Extranjero, 72 pesetas al año.— Toda la correspondencia administrativa al señor Habilitado del Servicio Meteorológico.— Apartado 285, Madrid.

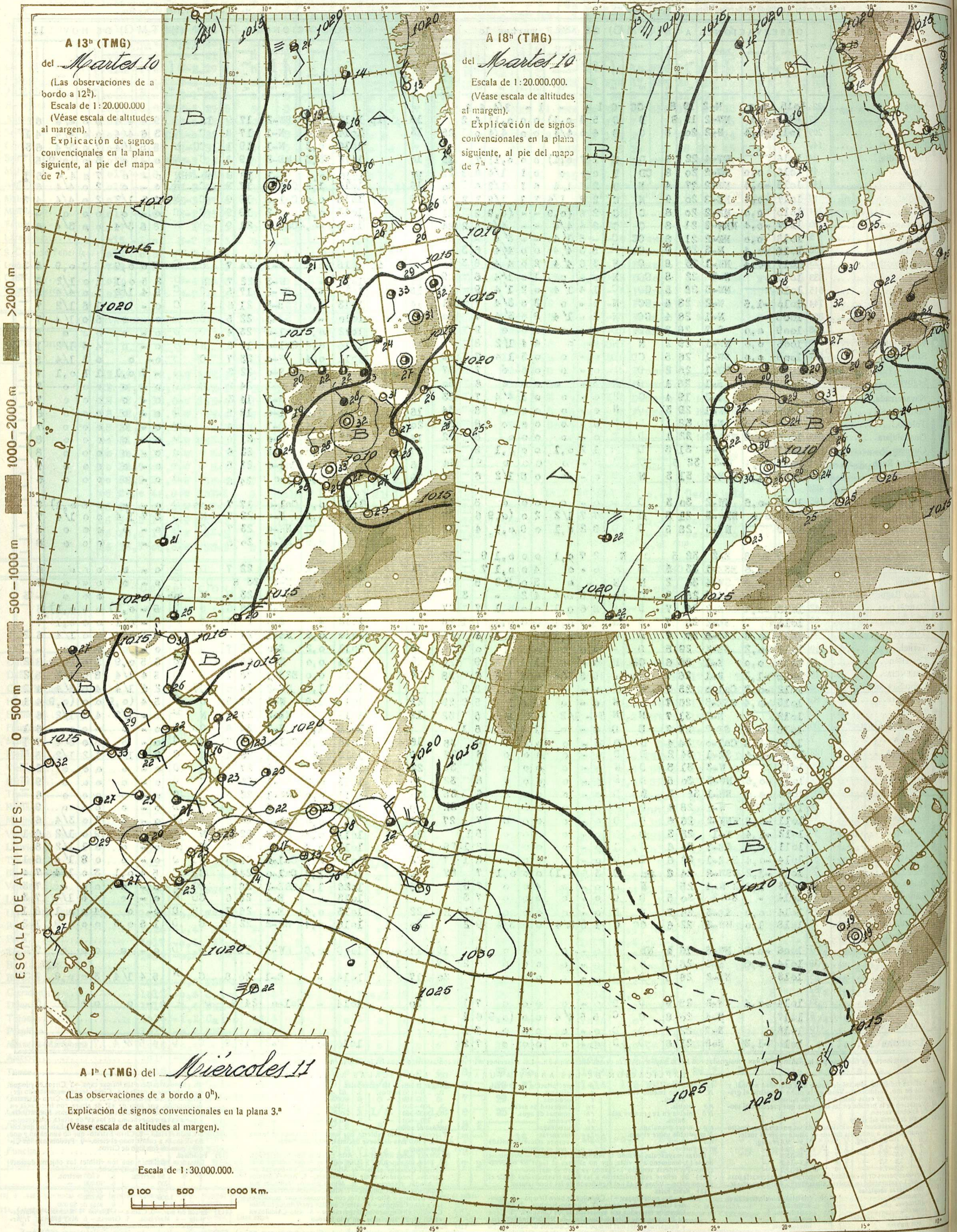
ADVERTENCIA.—No es posible garantizar la exactitud de todos los datos insertos en este BOLETÍN, recibidos en telegramas y radiogramas cifrados; pero quienes deseen obtener rectificaciones o aclaraciones pueden solicitarlas del señor Jefe del Servicio Meteorológico español.— Apartado 285, Madrid.— Teléfonos 51628, 57176 y 57167.

Main table with columns for 'ESTACIONES', 'OBSERVACIONES A 18h (TMG) DE AYER martes 10', 'EN LAS ÚLTIMAS 24 HORAS', and 'OBSERVACIONES A 7h u 8h (\*) (TMG) DE HOY 11'. Rows list various Spanish cities and their meteorological data.

(\*) Las estaciones que observan por la mañana a 7h van consignadas con letras mayúsculas. Las demás observan a 8h.—Las estaciones marcadas con asterisco \*, son las instaladas en Semáforos.

EXPLICACIÓN DE LAS ABBREVIATURAS Y DE LAS ESCALAS ADOPTADAS

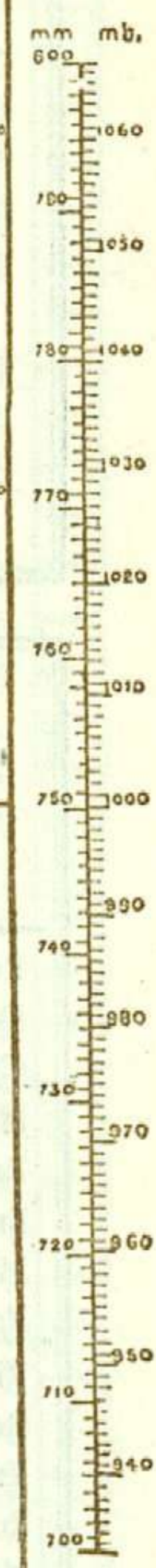
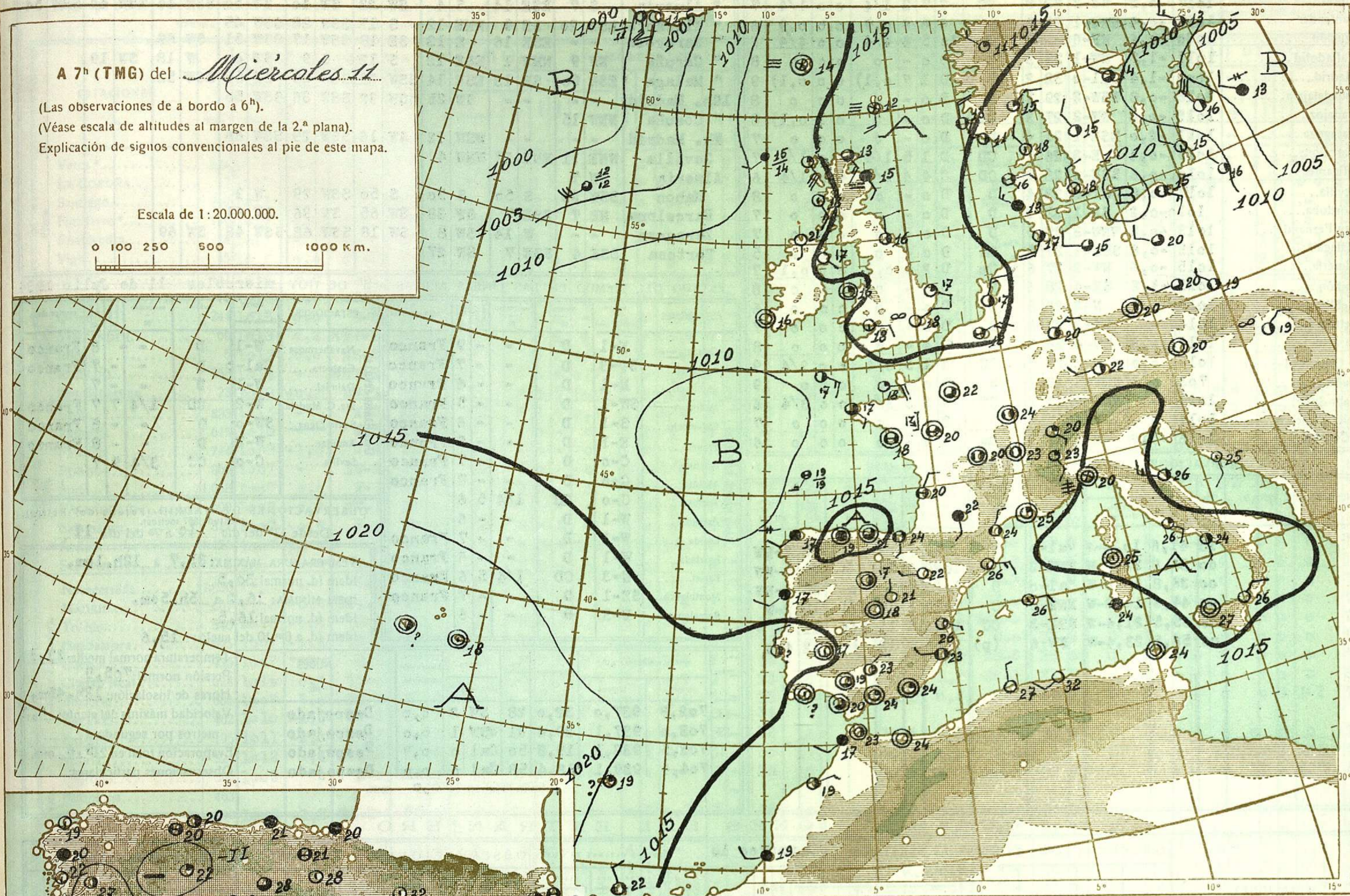

- (1) Valores reducidos al nivel del mar y a la gravedad normal, y expresados en mb. (milibares).— Véase en la plana siguiente el gráfico de equivalencia de estas unidades con los milímetros.
(2) Variación de la presión en las tres horas que preceden al momento de la observación.
(3) Escala de fuerza del viento
(4) Décimas partes de la cantidad de vapor de agua necesaria para la saturación. La saturación se expresa, sin embargo, con 9 y no con 10.
(5) Abreviaturas adoptadas
(6) Precipitación en general.
(7) Nubes bajas
(8) Altura de la base de las nubes bajas.
(9) Cantidad de nubes.
(10) Nubes medias.
(11) Nubes altas.
(12) Visibilidad.
(13) Estado del mar.—0. Calma.—1. Liana.—2. Rizada.—3. Marejada.—4. Marejada.—5. Gruesa.—6. Muy gruesa. 7. Arbolada.—8. Montañosa.—9. Confusa.
(14) Cantidad de lluvia.—lp inapreciable. (Menos de 0,1 mm.)



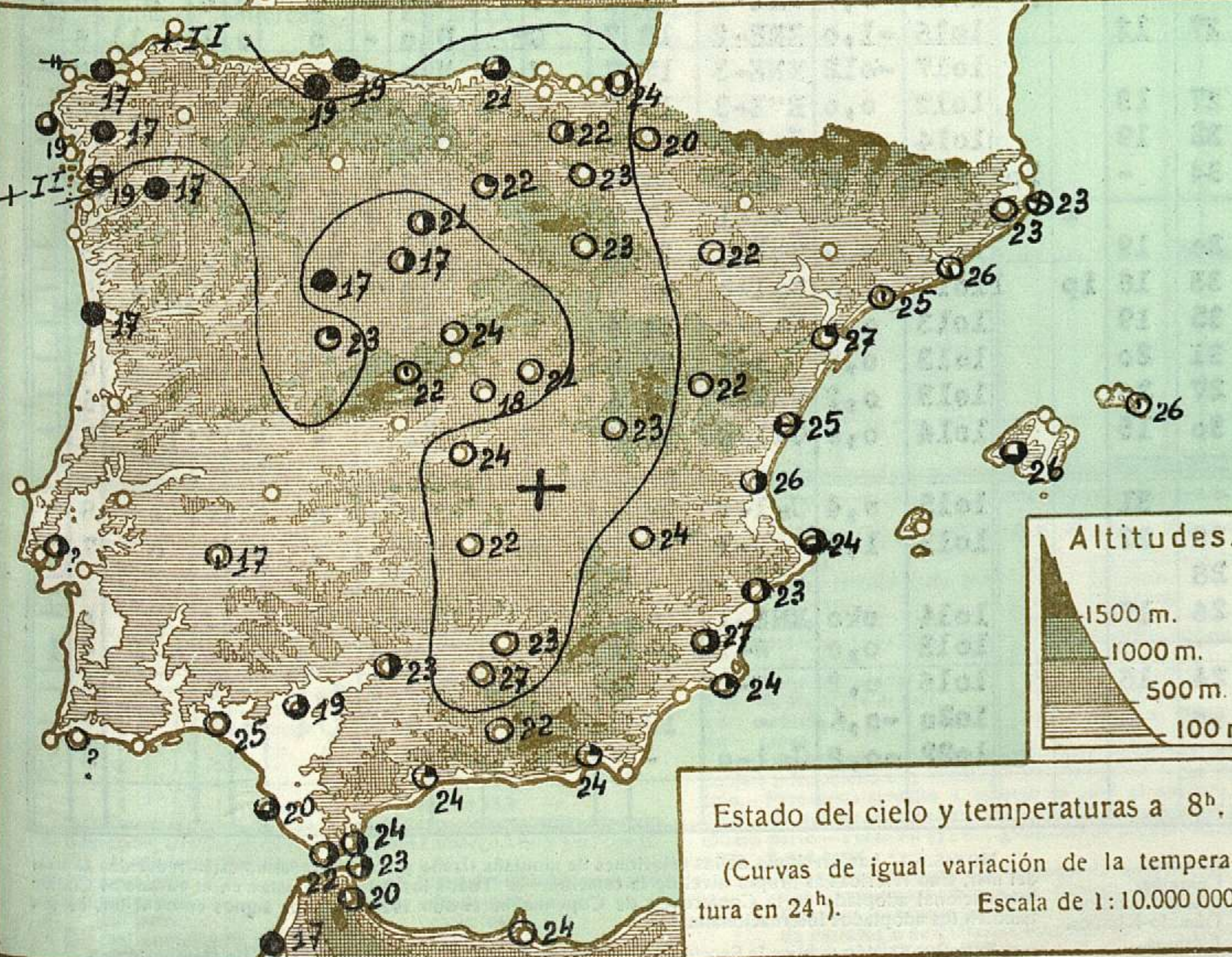
A 7<sup>h</sup> (TMG) del *Miércoles 11*

(Las observaciones de a bordo a 6<sup>h</sup>).  
(Véase escala de altitudes al margen de la 2.<sup>a</sup> plana).  
Explicación de signos convencionales al pie de este mapa.

Escala de 1:20.000.000.



Estado del cielo y temperaturas a 18<sup>h</sup>.  
(Curvas de igual variación de la temperatura en 24<sup>h</sup>).  
Escala de 1:10.000.000.



Estado del cielo y temperaturas a 8<sup>h</sup>.  
(Curvas de igual variación de la temperatura en 24<sup>h</sup>).  
Escala de 1:10.000.000.

SIGNOS CONVENCIONALES

**PRESIÓN** en milibares.— Las líneas dibujadas son las «isobaras», trazadas de 5 en 5 mb, uniendo puntos de igual presión. Las letras «A» (Alta) y «B» (Baja) señalan las posiciones de los máximos y mínimos, respectivamente.  
**VIENTO**.— Dirección indicada por la flecha, que marcha con el viento.— Fuerza por el número de barbillas; una barbillita larga equivale a dos cortas.— ☉ Calma  
**TEMPERATURA** en grados centígrados.— Es el número escrito a la derecha de cada estación. En las de a bordo figura debajo de una raya la temperatura del agua del mar.  
**CIELO**.— ☉ Despejado.— ☁ Menos de 0,1 con nubes.— ☁ 0,1 con nubes.— ☁ Casi despejado (1/4 con nubes).— ☁ Nuboso (1/2 con nubes).

con nubes). ☁ Casi cubierto (3/4 con nubes).— ☁ 0,9 con nubes.  
☁ Más de 0,9 con nubes, pero con claros.— ☁ Cubierto.— ☁ Cielo invisible.  
**METEOROS**.— ☔ Lluvia.— ☔ Llovizna.— ☔ Aguaceros.— ☁ Niebla.— \* Nieve.— \* Aguanieve.— † Ventisca.— \* Nieve granulada.— ⚡ Cristales de hielo en el aire.— ⚡ Granizo.— ⚡ Tormenta.— ⚡ Relámpagos.— ⚡ Truenos.— ☁ Calima.— ☁ Tempestad de arena.  
Para un meteoro cualquiera x:  
[ x, aumentando.— x ], disminuyendo.— [ x ], intermitente.— [ x ], empezando.— x ], ya cesó. ( x ), está a la vista.  
x Repetición vertical de un signo, aumento de intensidad.— x x Idem horizontal, mayor extensión.  
**MAR**.— ~ Marejada.— ~ Gruesa.— ~ Arbolada

ESTADO GENERAL

SITUACIÓN ATMOSFÉRICA A 7<sup>h</sup> del *miércoles 11*

Se ahonda y se acerca al Continente la borrasca del Sur de Islandia y continúan perdiendo intensidad las presiones altas de Inglaterra y del Mar del Norte. Se intensifica el núcleo de presiones bajas del Noroeste de la Península Ibérica, pero desaparece el núcleo del Mediterraneo y se forma en cambio una zona de presiones altas relativas sobre Italia, Cerdeña y Cerdeña. Aparece nuevamente el anticiclón del Atlántico sobre las Azores.  
En el Norte de nuestra Península continúa el cielo cubierto y ha aumentado la nubosidad por el Sur de España.

TIEMPO PROBABLE HASTA LA MAÑANA DEL *Jueves 12*

- REGIONES.
- I.— Galicia: **Vientos del tercer cuadrante, lluvias y lloviznas**
  - II.— Cantabria:
  - III.— Duero:
  - IV.— Centro y Extremadura: **Ligera tendencia tormentosa**
  - V.— Ebro:
  - VI.— Cataluña:
  - VII.— Baleares:
  - VIII.— Levante:
  - IX.— Sudeste: **Cielo con nubes, tiempo inseguro**
  - X.— Guadalquivir:
  - XI.— Costa Sur:
  - XII.— Norte de Marruecos:

Table with columns: ESTACIONES, OBSERVACIONES A 13h (TMG) DE AYER martes 10. Rows include La Coruña, Vigo, Gijón, Santander, Igueldo, Valladolid, Madrid, Guadalajara, Badajoz, Zaragoza, Barcelona, Alicante, Sevilla, Córdoba, San Fernando, Málaga, Almería, Mahón, Melilla, Tetuán, Larache, S. Cruz de Tenerife, Izaña, Cabo-Juby, Villa Cisneros, Ceuta.

Table with columns: DIRECCIÓN Y VELOCIDAD (EN KILÓMETROS POR HORA) DEL VIENTO A DISTINTAS ALTURAS SOBRE EL NIVEL DEL MAR. Rows include OBSERVATORIOS (200 m, 500 m, 1.000 m, 1.500 m, 2.000 m, 3.000 m, 4.000 m, 5.000 m, 6.000 m) and stations like 18h. Madrid, Sevilla, Almería, etc.

ESTADO DEL TIEMPO EN LAS LÍNEAS AÉREAS A 8h DE HOY miércoles 11 de Julio 1934

Table with columns: ESTACIONES, VIENTO, TIEMPO, NUBOSIDAD, PASO DE SIERRA. Rows include Guadalajara, Atienza, Sigüenza, Molina Aragón, Calamocha, Teruel, Belchite, Alcañiz, Tortosa, Zaragoza, Lérida, Igualada, Falset, Montblanch, Barcelona.

OBSERVACIONES EFECTUADAS A BORDO EN ALTA MAR

Table with columns: NOMBRE DEL BUQUE, Hora TMG, SITUACIÓN (Latitud N., Longitud Greenwich), Viento, Tiempo presente, Presión, Nubosidad, Oleaje. Rows include 18 41,6 10,4-W, 00 36,8 22,7-W, etc.

OBSERVACIONES DE MADRID (Parque del Retiro). (Altitud: 667 metros). Desde 13h del día 10 a 7h del día 11

Table with columns: TEMPERATURA MÁXIMA, IDEM ID. NORMAL, IDEM MÍNIMA, IDEM ID. NORMAL, TEMPERATURA NORMAL MEDIA, Presión normal, Horas de insolación, Velocidad máxima del viento, Evaporación total, Observaciones particulares.

OBSERVACIONES DEL EXTRANJERO

Large table with columns: ESTACIONES, OBSERVACIONES A 18h (TMG) DE AYER martes 10, EN LAS ÚLTIMAS 24 HORAS, OBSERVACIONES A 7h (TMG) DE HOY miércoles 11. Rows include Estocolmo, Dantzig, Copenhague, Hamburgo, Berlín, Francfort, Munich, Praga, Viena, Berna, Turín, Roma, Mesina, Vestmannö, Lerwick, Tynemouth, Blacksod Point, Valentia, Londres, Utrecht-De Bilt, Bruselas, París, Tours, Brest, Burdeos, Clermont, Dijon, Tolosa, Perpignan, Marsella-Marignane, Ajaccio, Túnez, Argel, Orán, Casablanca, Agadir, Lisboa, Funchal, Horta.

(1) a (14). Ver notas al pie de la primera plana. (15) Caracteres del oleaje en alta mar. (16) Dirección de donde parece que proceden las olas. (17) Clases de nubes. NOTAS.—1. Las presiones de las estaciones de montaña (Izaña y Navacerrada) no están reducidas al nivel del mar, sino referidas al propio nivel de la estación.—2. Todos los datos se ajustan en el círculo al Código internacional adoptado en la Conferencia de Copenhague el año 1929.—3. Los signos convencionales para el viento también los adoptados internacionalmente. Este BOLETÍN lo publica la Sección de Predicción de la Oficina Central del Servicio Meteorológico.