



MADRID Jueves 10 de Mayo de 1934

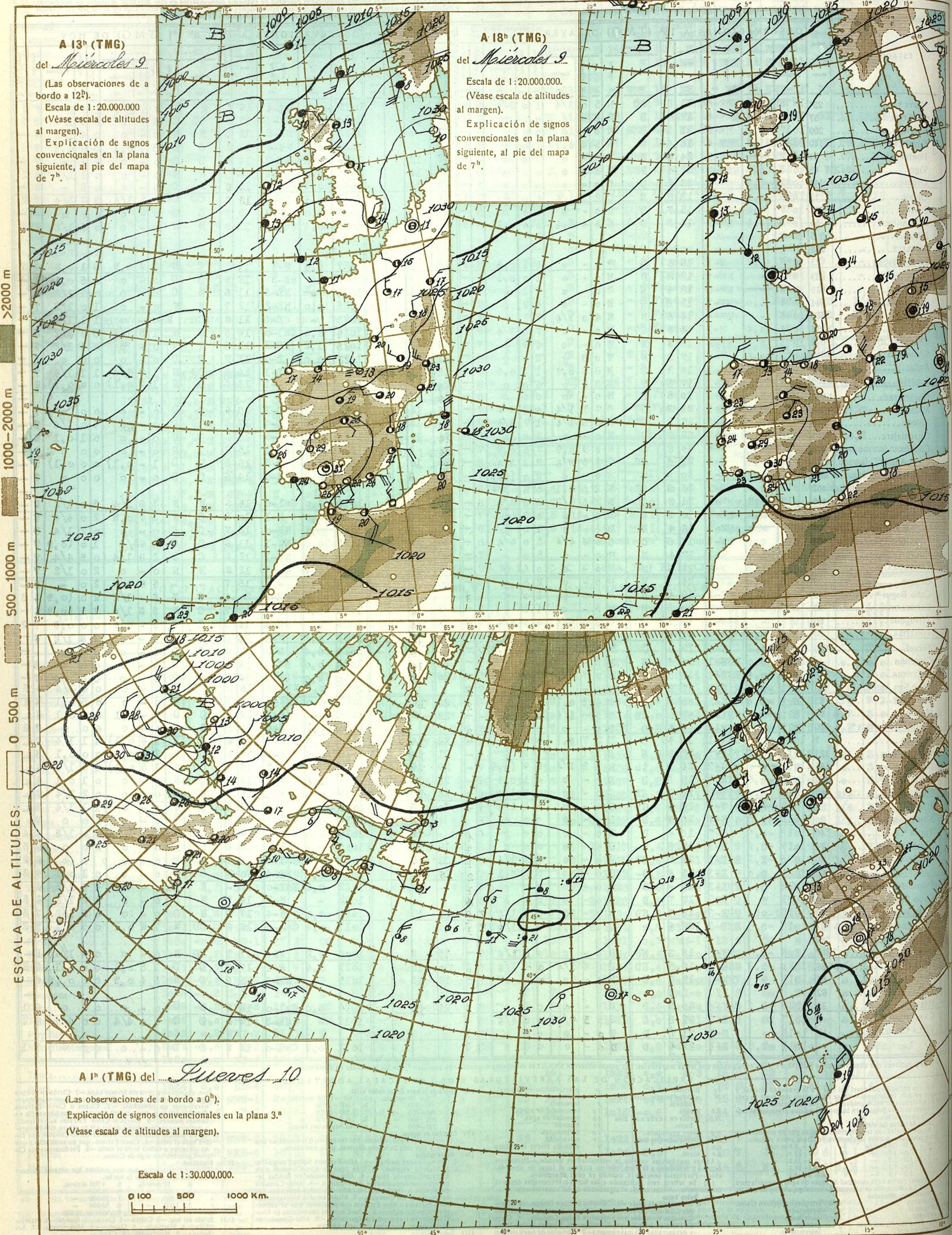
Los números de los domingos se publican con retraso para dar cumplimiento a la Ley del Descanso dominical.

PRECIOS DE SUSCRIPCIÓN: España, 36 pesetas al año. - Extranjero, 72 pesetas al año. - Toda la correspondencia administrativa al señor Habilitado del Servicio Meteorológico. - Apartado 285, Madrid.

ADVERTENCIA. - No es posible garantizar la exactitud de todos los datos insertos en este BOLETÍN, recibidos en telegramas y radiogramas cifrados; pero quienes deseen obtener rectificaciones o aclaraciones pueden solicitarlas del señor Jefe del Servicio Meteorológico español. - Apartado 285, Madrid. - Teléfonos 51628, 57176 y 57167.

Main data table with columns for 'ESTACIONES', 'OBSERVACIONES A 18h (TMG) DE AYER', 'EN LAS ÚLTIMAS 24 HORAS', and 'OBSERVACIONES A 7h U 8h (*) (TMG) DE HOY'. Rows list various Spanish cities and their meteorological data.

EXPLICACIÓN DE LAS ABBREVIATURAS Y DE LAS ESCALAS ADOPTADAS. (1) Valores reducidos al nivel del mar... (2) Variación de la presión... (3) Escala de fuerza del viento... (4) Decimas partes de la cantidad de vapor... (5) Abreviaturas adoptadas... (6) Abreviaturas adoptadas... (7) Nubes bajas... (8) Altura de la base de las nubes bajas... (9) Cantidad de nubes... (10) Nubes medias... (11) Nubes altas... (12) Visibilidad... (13) Estado del mar... (14) Cantidad de lluvia...



A 13^h (TMG)

del *Miércoles 9*

(Las observaciones de a bordo a 12^h).

Escala de 1:20.000.000 (Véase escala de altitudes al margen).

Explicación de signos convencionales en la plana siguiente, al pie del mapa de 7^h.

A 18^h (TMG)

del *Miércoles 9*

Escala de 1:20.000.000. (Véase escala de altitudes al margen).

Explicación de signos convencionales en la plana siguiente, al pie del mapa de 7^h.

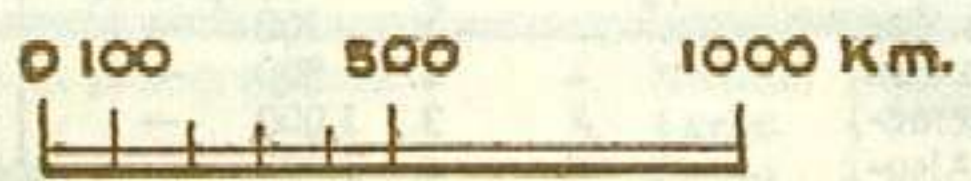
A 1^h (TMG) del *Jueves 10*

(Las observaciones de a bordo a 0^h).

Explicación de signos convencionales en la plana 3.^a

(Véase escala de altitudes al margen).

Escala de 1:30.000.000.

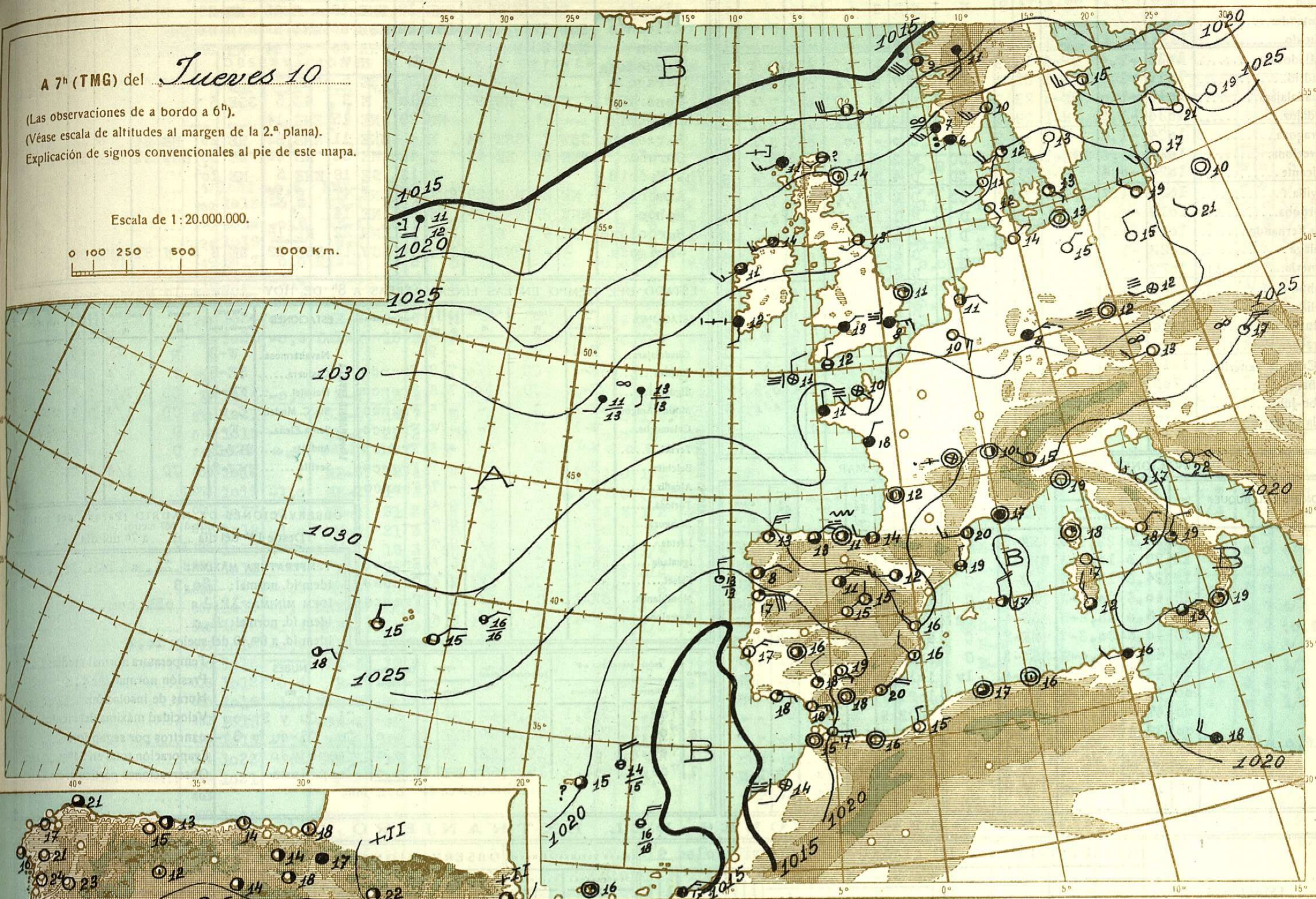
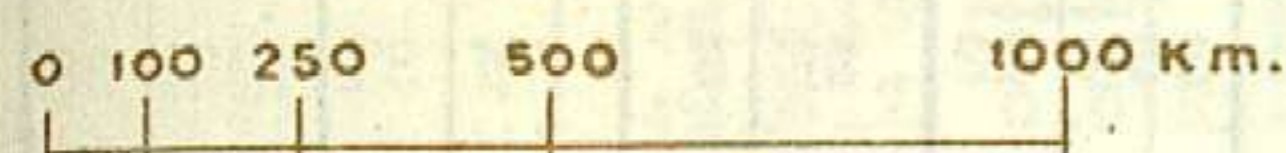


>2000 m
 1000-2000 m
 500-1000 m
 0 500 m
 ESCALA DE ALTITUDES:

A 7^h (TMG) del *Jueves 10*

(Las observaciones de a bordo a 6^h).
(Véase escala de altitudes al margen de la 2.^a plana).
Explicación de signos convencionales al pie de este mapa.

Escala de 1:20.000.000.



Estado del cielo y temperaturas a 18^h.
(Curvas de igual variación de la temperatura en 24^h).
Escala de 1:10.000.000.



Estado del cielo y temperaturas a 8^h.
(Curvas de igual variación de la temperatura en 24^h).
Escala de 1:10.000.000.

SIGNOS CONVENCIONALES

PRESIÓN en milibares.— Las líneas dibujadas son las «isobaras», trazadas de 5 en 5 mb, uniendo puntos de igual presión. Las letras «A» (Alta) y «B» (Baja) señalan las posiciones de los máximos y mínimos, respectivamente.

VIENTO.— Dirección indicada por la flecha, que marcha con el viento.— Fuerza por el número de barbillas; una barbilla larga equivale a dos cortas.

TEMPERATURA en grados centígrados.— Es el número escrito a la derecha de cada estación. En las de a bordo figura debajo de una raya la temperatura del agua del mar.

CIELO.— Despejado.— Menos de 0,1 con nubes.— 0,1 con nubes.— Casi despejado (1/4 con nubes).— Nuboso (1/2 con nubes).

con nubes).— Casi cubierto (3/4 con nubes).— 0,9 con nubes. — Más de 0,9 con nubes, pero con claros.— Cubierto.— Cielo invisible.

METEOROS.— Lluvia.— Llovizna.— Aguaceros.— Niebla.— Nieve.— Aguanieve.— Ventisca.— Nieve granulada.— Cristales de hielo en el aire.— Granizo.— Tormenta.— Relámpagos.— Truenos.— Calima.— Tempestad de arena.

Para un meteoro cualquiera x:
[x, aumentando.— x], disminuyendo.— [x], intermitente.— [x, empezando.— x], ya cesó (x), está a la vista.

x Repetición vertical de un signo, aumento de intensidad.— xx Idem horizontal, mayor extensión.
MAR.— Marejada.— Gruesa.— Arbolada

ESTADO GENERAL

SITUACIÓN ATMOSFÉRICA A 7^h DEL *Jueves 10*.

La situación atmosférica de Europa no ha sufrido variación sensible durante las últimas 24 horas. Continúan las altas presiones en una extensa zona desde el Báltico al Norte de las Islas Azores y las bajas relativas entre Portugal y Canarias.

En nuestra Península sigue el buen tiempo con vientos flojos ó calmas y cielo claro o con poca nubosidad incluso en el Norte.

TIEMPO PROBABLE HASTA LA MAÑANA DEL *Viernes 11*.

REGIONES.

- I.— Galicia;
- II.— Cantabria;
- III.— Duero;
- IV.— Centro y Extremadura;
- V.— Ebro;
- VI.— Cataluña;
- VII.— Baleares;
- VIII.— Levante;
- IX.— Sudeste;
- X.— Guadalquivir;
- XI.— Costa Sur;
- XII.— Norte de Marruecos;

Vientos flojos de componente Norte, y cielo con pocas nubes. Levante moderado en el estrecho de Gibraltar.

Table with columns: ESTACIONES, OBSERVACIONES A 13h (TMG) DE AYER miercoles 9. Rows include La Coruña, Vigo, Gijón, Santander, Iguelo, Valladolid, Madrid, Guadalajara, Badajoz, Zaragoza, Barcelona, Alicante, Sevilla, Córdoba, San Fernando, Málaga, Almería, Mahón, Melilla, Tetuán, Larache, S. Cruz de Tenerife, Izaña, Cabo-Juby, Villa Cisneros.

Table with columns: DIRECCIÓN Y VELOCIDAD (EN KILÓMETROS POR HORA) DEL VIENTO A DISTINTAS ALTURAS SOBRE EL NIVEL DEL MAR. Rows include OBSERVATORIOS (200 m, 500 m, 1.000 m, 1.500 m, 2.000 m, 3.000 m, 4.000 m, 5.000 m, 6.000 m) and stations like 13h Madrid, Sevilla, Almería, Alicante, Mahón, Barcelona, Zaragoza, 18h Madrid, 7h Madrid.

ESTADO DEL TIEMPO EN LAS LÍNEAS AÉREAS A 8h DE HOY jueves 10 Mayo de 1934

Table with columns: ESTACIONES, VIENTO, TIEMPO, NUBOSIDAD, PASO DE SIERRA. Rows include Guadalajara, Atienza, Sigüenza, Molina Aragón, Calamocha, Teruel, Belchite, Alcañiz, Tortosa, Zaragoza, Lérida, Igualada, Falset, Montblanch, Barcelona, Navahermosa, Castuera, Daimiel, Sta. C. Mudela, Santa Elena, Andújar, Sevilla.

OBSERVACIONES EFECTUADAS A BORDO EN ALTA MAR

Table with columns: NOMBRE DEL BUQUE, Hora TMG, SITUACIÓN (Latitud, Longitud), Viento, Tiempo presente, Presión en milibares, Nubosidad total, Oleaje. Rows include various ship names and observations.

OBSERVACIONES DE MADRID (Parque del Retiro). (Altitud: 667 metros). Desde 13h del día 9 a 7h del día 10

Table with columns: TEMPERATURA MÁXIMA, IDEM ID. NORMAL, IDEM MÍNIMA, IDEM ID. NORMAL, TEMPERATURA NORMAL MEDIA, Presión normal, Horas de insolación, Velocidad máxima del viento, Evaporación total en 24h, Observaciones particulares.

Table with columns: HORAS, PRESIÓN BAROMÉTRICA A 0p (Milímetros, Milibares), Temperatura, Humedad, VIENTO (Dirección, Fuerza), Lluvia o nieve (Milímetros), NUBES (Ci. Cu y St-cu, Cu Ci-cu y St-Despejado, Despejado). Rows include 13, 18, 1, 7.

OBSERVACIONES DEL EXTRANJERO

Large table with columns: ESTACIONES, OBSERVACIONES A 18h (TMG) DE AYER miercoles 9, EN LAS ÚLTIMAS 24 HORAS, OBSERVACIONES A 7h (TMG) DE HOY jueves 10. Rows include Estocolmo, Dantzig, Copenhague, Hamburgo, Berlín, Francfort, Munich, Praga, Viena, Berna, Turín, Roma, Mesina, Vestmannö (Islandia), Lerwick, Tynemouth, Blackso Point, Valentia, Londres, Utrecht-De Bilt, Bruselas, París, Tours, Brest, Burdeos, Clermont, Dijon, Tolosa, Perpiñán, Marsella-Marignane, Ajaccio, Túnez, Argel, Orán, Casablanca, Agadir, Lisboa, Funchal, Horta.

(1) a (14). Ver notas al pie de la primera plana. (15) Caracteres del oleaje en alta mar. (16) Dirección de donde parece que proceden las olas. (17) Clases de nubes. NOTAS.-1. Las presiones de las estaciones de montaña (Izaña y Navacerrada) no están reducidas al nivel del mar, sino referidas al propio nivel de la estación.-2. Todos los datos se ajustan en el citado al Código internacional adoptado en la Conferencia de Copenhague el año 1929.-3. Los signos convencionales son también los adoptados internacionalmente. Este BOLETÍN lo publica la Sección de Predicción de la Oficina Central del Servicio Meteorológico.