



Los números de los dominos se publican con retraso para dar cumplimiento a la Ley del Descanso dominical.

PRECIOS DE SUSCRIPCIÓN: España, 36 pesetas al año. - Extranjero, 72 pesetas al año. - Toda la correspondencia administrativa al señor Habilitado del Servicio Meteorológico. - Apartado 285, Madrid.

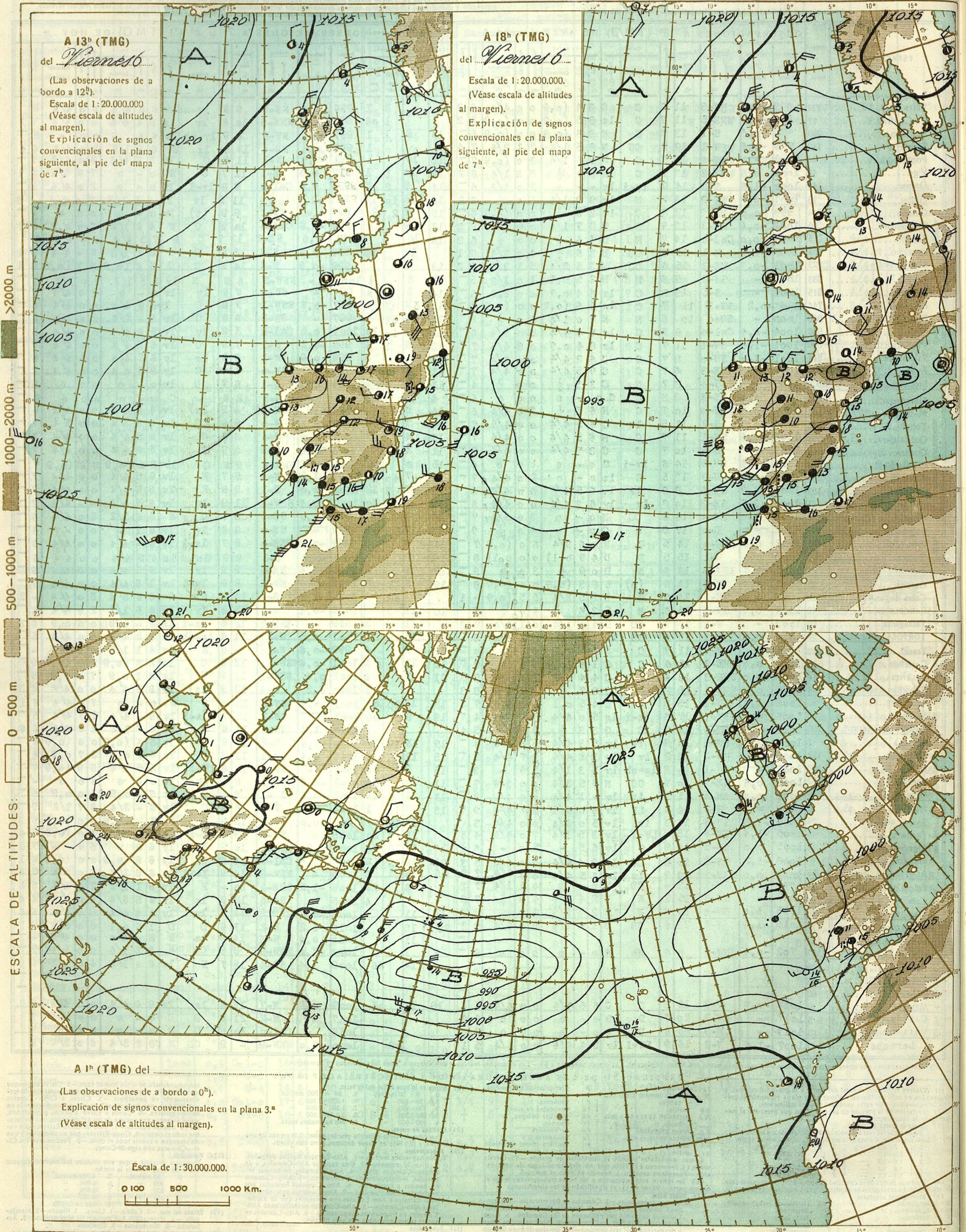
ADVERTENCIA. - No es posible garantizar la exactitud de todos los datos insertos en este BOLETÍN, recibidos en telegramas y radiogramas cifrados; pero quienes deseen obtener rectificaciones o aclaraciones pueden solicitarlas del señor Jefe del Servicio Meteorológico español. - Apartado 285, Madrid. - Teléfonos 51628, 57176 y 57167.

Main meteorological data table with columns for stations, altitudes, pressures, winds, temperatures, and cloud observations for various Spanish locations.

(*) Las estaciones que observan por la mañana a 7 h van consignadas con letras mayúsculas. Las demás observan a 8 h. - Las estaciones marcadas con asterisco *, son las instaladas en Semáforos.

EXPLICACIÓN DE LAS ABBREVIATURAS Y DE LAS ESCALAS ADOPTADAS

- Explanatory text and lists for abbreviations and scales used in the meteorological data, including wind directions, cloud types, and measurement units.



A 13^h (TMG)
del *Viernes 6*
(Las observaciones de a bordo a 12^h).
Escala de 1:20.000.000
(Véase escala de altitudes al margen).
Explicación de signos convencionales en la plana siguiente, al pie del mapa de 7^h.

A 18^h (TMG)
del *Viernes 6*
Escala de 1:20.000.000.
(Véase escala de altitudes al margen).
Explicación de signos convencionales en la plana siguiente, al pie del mapa de 7^h.

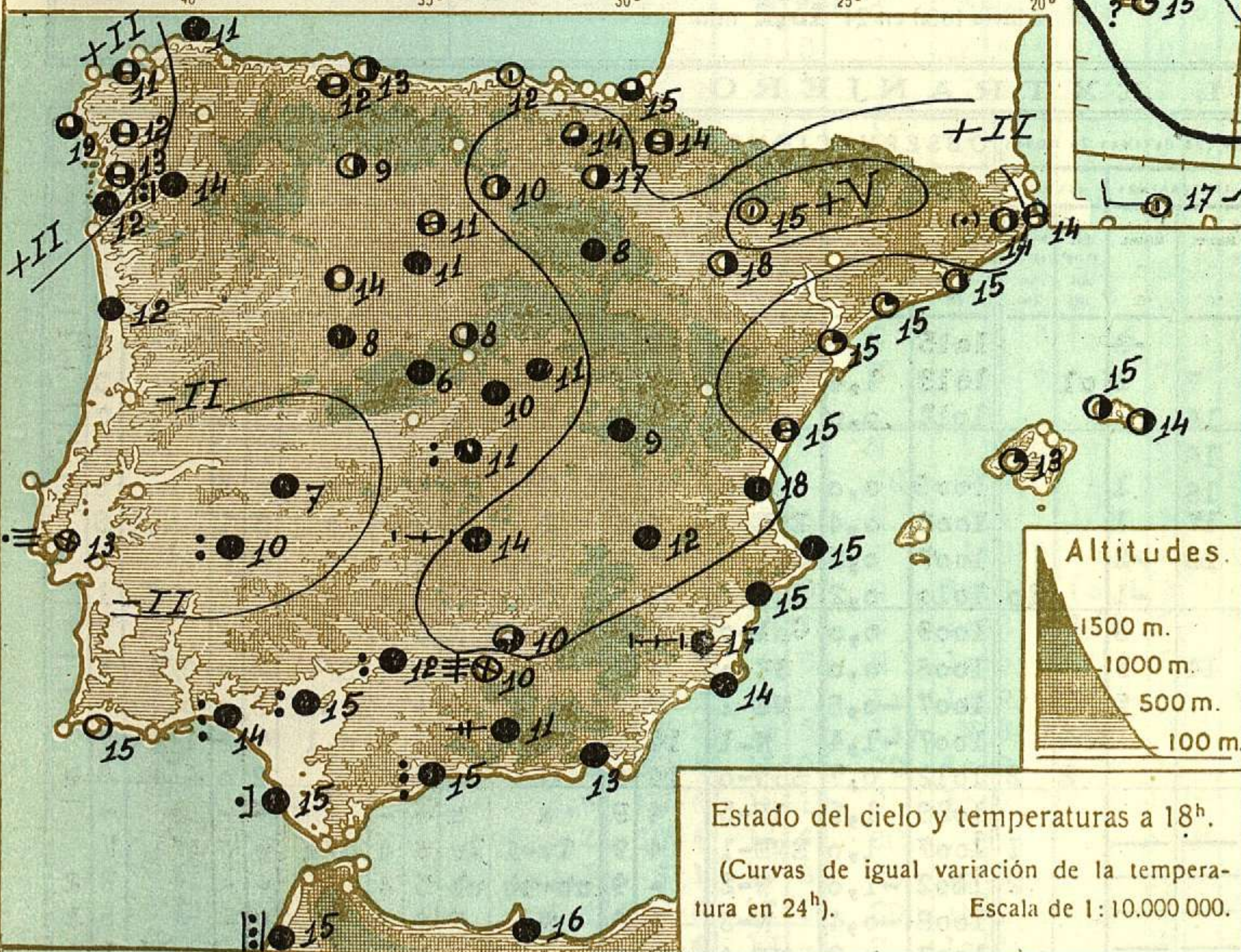
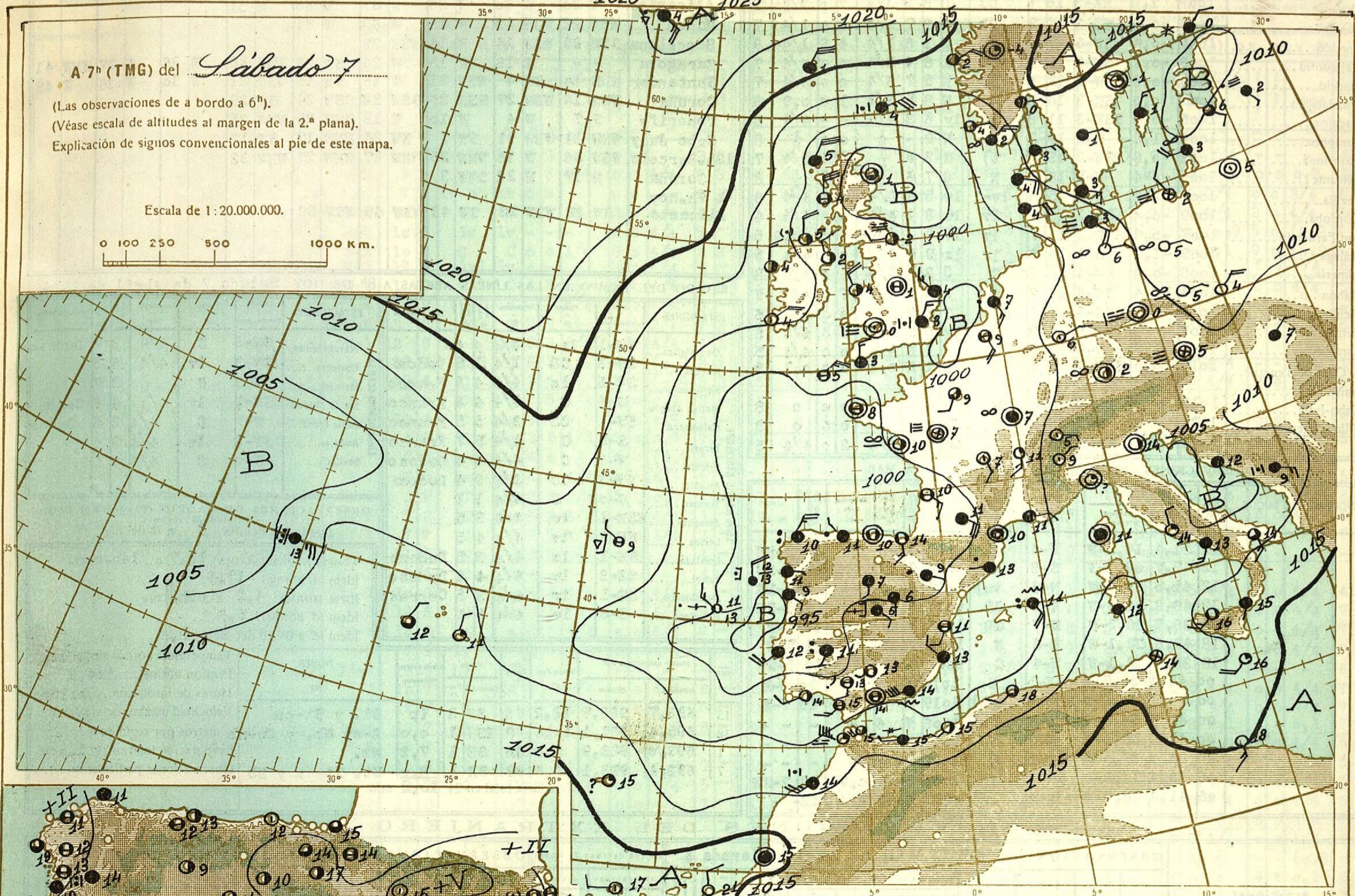

A 1^h (TMG) del *Viernes 6*
(Las observaciones de a bordo a 0^h).
Explicación de signos convencionales en la plana 3.^a
(Véase escala de altitudes al margen).

Escala de 1:30.000.000.
0 100 500 1000 Km.

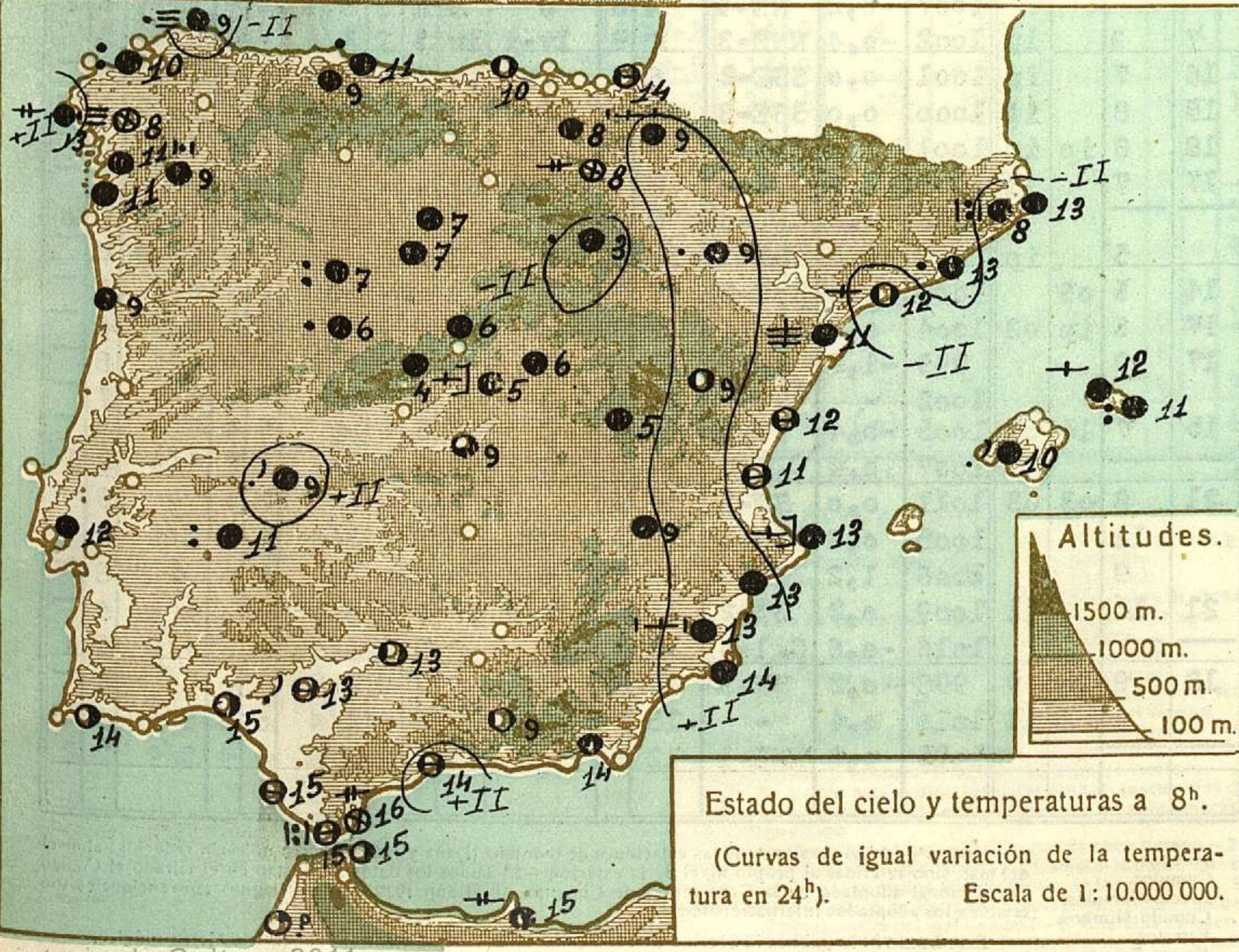
A 7^h (TMG) del *Sábado 7*

(Las observaciones de a bordo a 6^h).
(Véase escala de altitudes al margen de la 2.^a plana).
Explicación de signos convencionales al pie de este mapa.

Escala de 1:20.000.000.



Estado del cielo y temperaturas a 18^h.
(Curvas de igual variación de la temperatura en 24^h).
Escala de 1:10.000.000.



Estado del cielo y temperaturas a 8^h.
(Curvas de igual variación de la temperatura en 24^h).
Escala de 1:10.000.000.

SIGNOS CONVENCIONALES

PRESIÓN en milibares.— Las líneas dibujadas son las «isobaras», trazadas de 5 en 5 mb, uniendo puntos de igual presión. Las letras «A» (Alta) y «B» (Baja) señalan las posiciones de los máximos y mínimos, respectivamente.
VIENTO.— Dirección indicada por la flecha, que marcha con el viento — Fuerza por el número de barbillas; una barbilla larga equivale a dos cortas. — ☉ Calma
TEMPERATURA en grados centígrados.— Es el número escrito a la derecha de cada estación. En las de a bordo figura debajo de una raya la temperatura del agua del mar.
CIELO.— ☉ Despejado. — ☁ Menos de 0,1 con nubes. — ☁ 0,1 con nubes. — ☁ Casi despejado (1/4 con nubes). — ☁ Nuboso (1/2 con nubes).

con nubes). — ☁ Casi cubierto (3/4 con nubes). — ☁ Más de 0,9 con nubes, pero con claros. — ☁ Cubierto. — ☁ Cielo invisible.
METEOROS.— ☉ Lluvia. — ☉ Llovizna. — ☉ Aguaceros. — ☉ Niebla. — * Nieve. — * Aguanieve. — + Ventisca. — * Nieve granulada. — ☉ Cristales de hielo en el aire. — ▲ Granizo. — ⚡ Tormenta. — ⚡ Relámpagos. — T Truenos. — ☉ Calima. — ☉ Tempestad de arena.
Para un meteoro cualquiera x:
[x, aumentando. — x], disminuyendo. — [x], intermitente. — [x, empezando. — x], ya cesó. (x), está a la vista.
* Repetición vertical de un signo, aumento de intensidad. — ** Idem horizontal, mayor extensión.
MAR.— ~ Marejada. — ~ Gruesa. — ~ Arbolada

ESTADO GENERAL

SITUACIÓN ATMOSFÉRICA A 7^h DEL *Sábado 7*

Se extienden las presiones bajas por todo el continente de Europa y se forman núcleos borrascosos al Oeste de Portugal, en el Golfo de Vizcaya, en el Canal de la Mancha y en Escocia. Por el Oeste de Azores amenaza una nueva borrasca.

Continúan las presiones altas situadas sobre Islandia.

En toda nuestra Península se mantiene el tiempo de aguaceros y cielo muy cubierto, Ha llovido en todas nuestras regiones.

TIEMPO PROBABLE HASTA LA MAÑANA DEL *Domingo 8*

REGIONES.

- I. — Galicia:
- II. — Cantabria:
- III. — Duero:
- IV. — Centro y Extremadura:
- V. — Ebro:
- VI. — Cataluña:
- VII. — Baleares:
- VIII. — Levante:
- IX. — Sudeste:
- X. — Guadalquivir:
- XI. — Costa Sur:
- XII. — Norte de Marruecos:

Cielo cubierto, tiempo de aguaceros

DIRECCIÓN Y VELOCIDAD (EN KILÓMETROS POR HORA) DEL VIENTO A DISTINTAS ALTURAS SOBRE EL NIVEL DEL MAR

Table with columns: ESTACIONES, OBSERVACIONES A 13h (TMG) DE AYER viernes 6. Rows include La Coruña, Vigo, Gijón, Santander, Igueldo, Valladolid, Madrid, Guadalajara, Badajoz, Zaragoza, Barcelona, Alicante, Sevilla, Córdoba, San Fernando, Málaga, Almería, Mahón, Melilla, Tetuán, Larache, S. Cruz de Tenerife, Izaña, Cabo-Juby, Villa Cisneros, Ceuta.

Table with columns: OBSERVATORIOS, 200 m., 500 m., 1.000 m., 1.500 m., 2.000 m., 3.000 m., 4.000 m., 5.000 m., 6.000 m. Rows include 13h. Madrid, Almería, Alicante, Mahón, Barcelona, Zaragoza, Santander, Coruña, Tenerife, Cabo Juby, 18h. Barcelo, Coruña, Alicante.

ESTADO DEL TIEMPO EN LAS LÍNEAS AÉREAS A 8h DE HOY Sábado 7 de Abril de 1934

OBSERVACIONES EFECTUADAS A BORDO EN ALTA MAR

Table with columns: NOMBRE DEL BUQUE, Hora TMG, Situación (Latitud, Longitud), Viento, Tiempo presente, Presión, Nubosidad total, Oleaje. Rows include various ship names and times.

Table with columns: ESTACIONES, VIENTO, TIEMPO, NUBOSIDAD, PASO DE SIERRA. Rows include Guadalajara, Atienza, Sigüenza, Molina Aragón, Calamocha, Teruel, Belchite, Alcañiz, Tortosa, Zaragoza, Lérida, Igualada, Falset, Montblanch, Barcelona.

OBSERVACIONES DE MADRID (Parque del Retiro). Desde 13h del día 6 a 7h del día 7

Table with columns: TEMPERATURA MÁXIMA, IDEM ID. NORMAL, IDEM MÍNIMA, IDEM ID. NORMAL, TEMPERATURA NORMAL MEDIA, PRESIÓN NORMAL, HORAS DE INSOLACIÓN, VELOCIDAD MÁXIMA DEL VIENTO, METROS POR SEGUNDO, EVAPORACIÓN TOTAL, OBSERVACIONES PARTICULARES.

Table with columns: HORAS, PRESIÓN BAROMÉTRICA A 0°, TEMPERATURA, HUMEDAD, VIENTO, Lluvia o nieve, NUBES. Rows include 13, 18, 1, 7.

OBSERVACIONES DEL EXTRANJERO

Large table with columns: ESTACIONES, OBSERVACIONES A 18h (TMG) DE AYER viernes 6, EN LAS ÚLTIMAS 24 HORAS, OBSERVACIONES A 7h (TMG) DE HOY sábado 7. Rows include Estocolmo, Dantzig, Copenhague, Hamburgo, Berlín, Francfort, Munich, Praga, Viena, Berna, Turín, Roma, Mesina, Vestmannö (Islandia), Lerwick, Tynemouth, Blacksod Point, Valentia, Londres, Utrecht-De Bilt, Bruselas, París, Tours, Brest, Burdeos, Clermont, Dijon, Tolosa, Perpignan, Marsella-Marignane, Ajaccio, Túnez, Argel, Orán, Casablanca, Agadir, Lisboa, Funchal, Horta.

(1) a (14). Ver notas al pie de la primera plana. (15) Caracteres del oleaje en alta mar. (16) Dirección de donde parece que proceden las olas. (17) Clases de nubes. NOTAS.—1. Las presiones de las estaciones de montaña Izaña y Navacerrada no están reducidas al nivel del mar, sino referidas al propio nivel de la estación.—2. Todos los datos se ajustan en el código internacional adoptado en la Conferencia de Copenhague el año 1929.—3. Los signos convencionales son también los adoptados internacionalmente. Este BOLETÍN lo publica la Sección de Predicción de la Oficina Central del Servicio Meteorológico.