



MADRID Martes 3 de Abril de 1934

Los números de los domingos se publican con retraso para dar cumplimiento a la Ley del Descanso dominical.

PRECIOS DE SUSCRIPCIÓN: España, 36 pesetas al año.—Extranjero, 72 pesetas al año.— Toda la correspondencia administrativa al señor Habilitado del Servicio Meteorológico.—Apartado 285, Madrid.

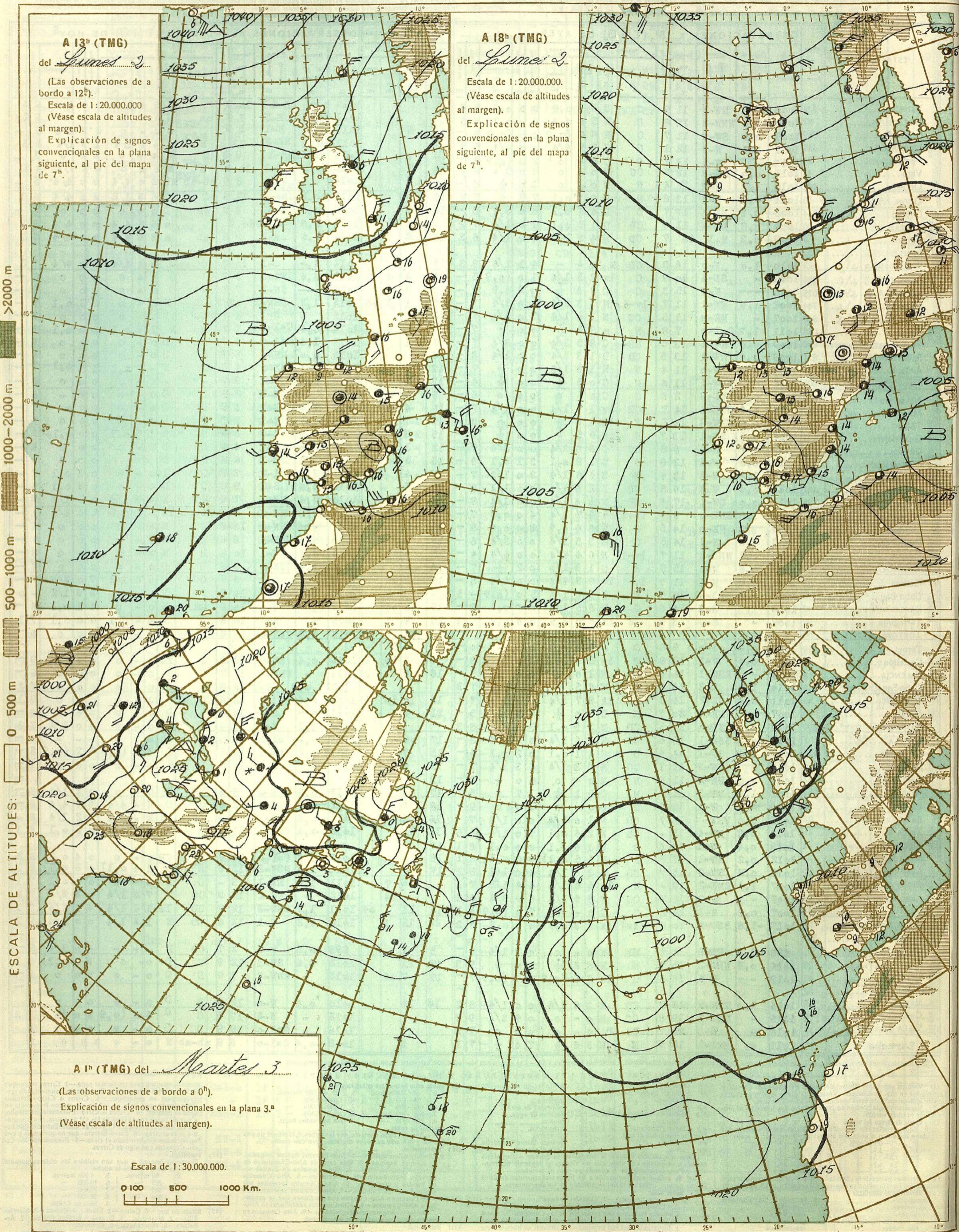
ADVERTENCIA.—No es posible garantizar la exactitud de todos los datos insertos en este BOLETÍN, recibidos en telegramas y radiogramas cifrados; pero quienes deseen obtener rectificaciones o aclaraciones pueden solicitarlas del señor Jefe del Servicio Meteorológico español.—Apartado 285, Madrid.— Teléfonos 51628, 57176 y 57167.

Main data table with columns for 'ESTACIONES', 'OBSERVACIONES A 18h (TMG) DE AYER', 'EN LAS ÚLTIMAS 24 HORAS', and 'OBSERVACIONES A 7h U 8h (*) (TMG) DE HOY'. It lists various weather stations and their corresponding meteorological data.

(*) Las estaciones que observan por la mañana a 7h van consignadas con letras mayúsculas. Las demás observan a 8h.—Las estaciones marcadas con asterisco *, son las instaladas en Semáforos.

EXPLICACIÓN DE LAS ABREVIATURAS Y DE LAS ESCALAS ADOPTADAS

- List of abbreviations and scales used in the meteorological data, including terms like 'llovizna', 'nuboso', 'niebla', and 'nieve', along with their corresponding symbols and measurement scales.

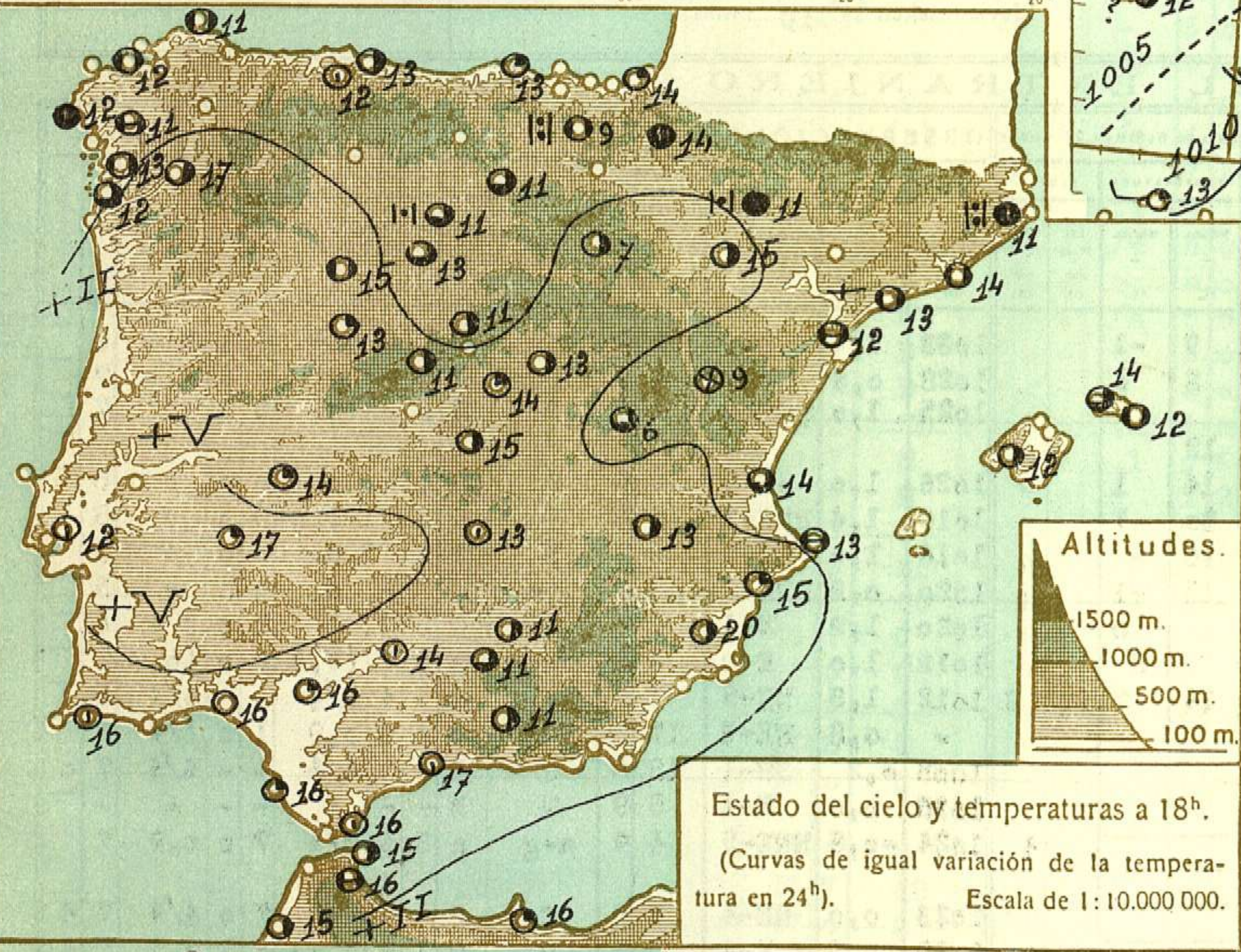
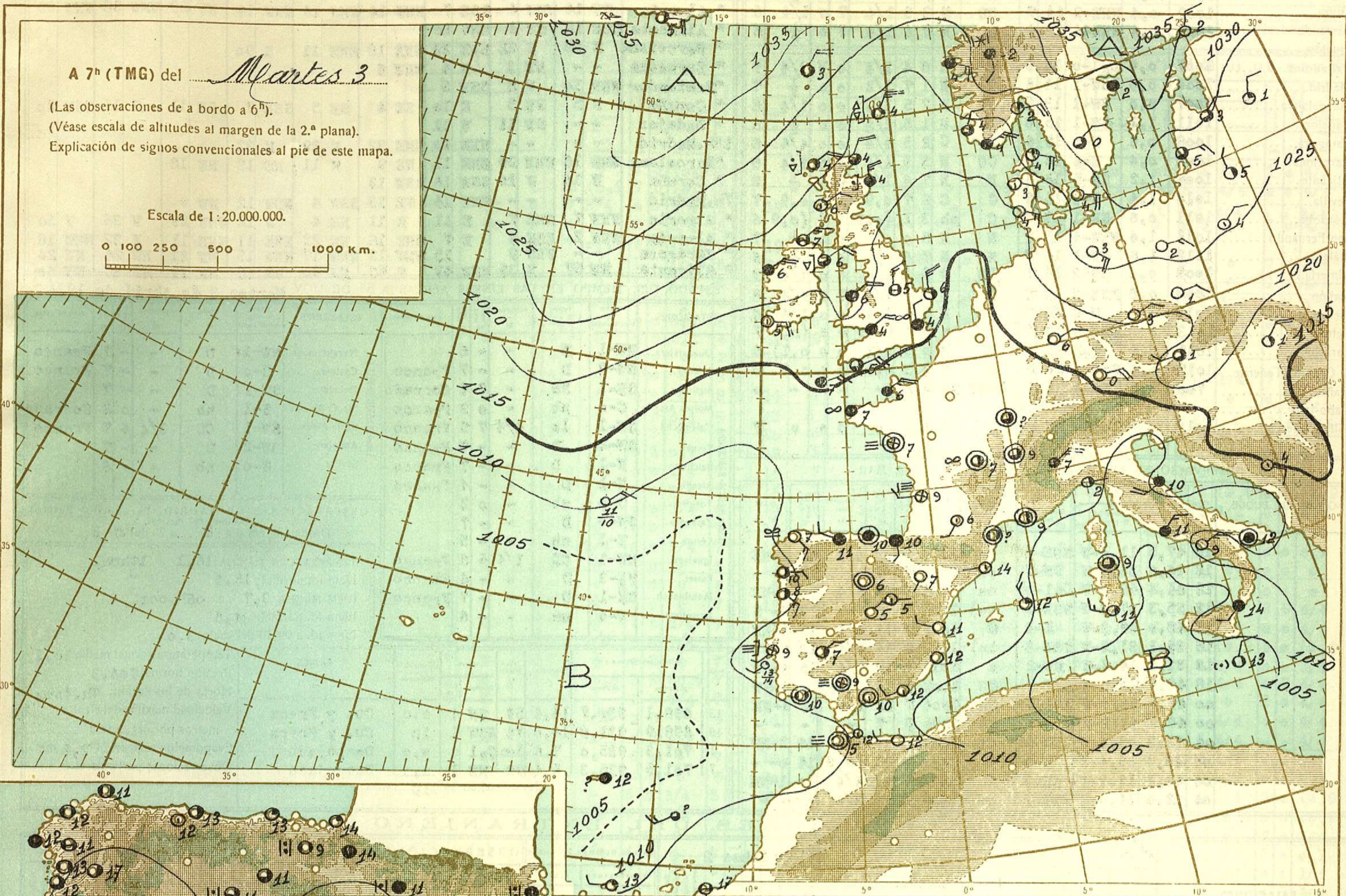


A 7^h (TMG) del Martes 3

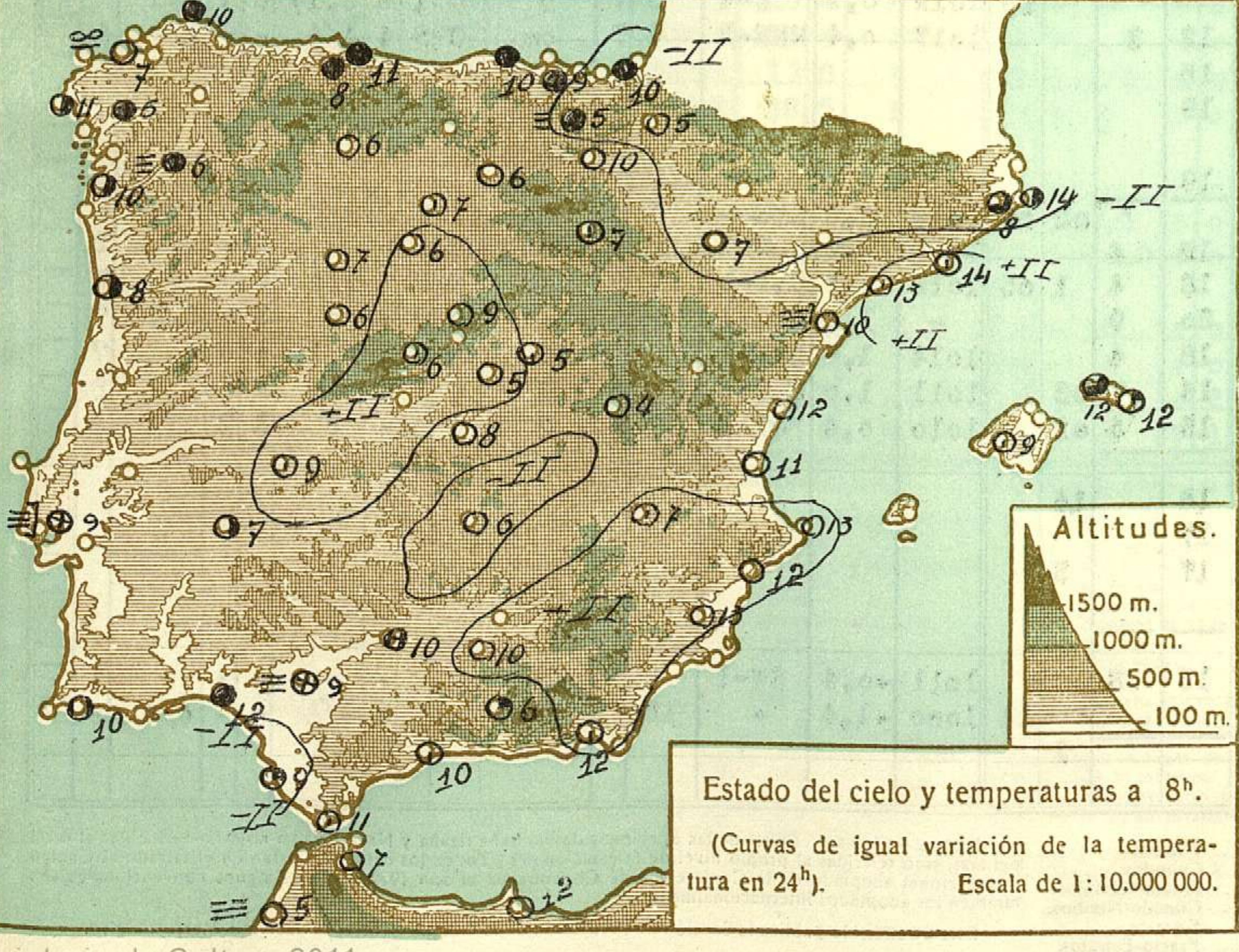
(Las observaciones de a bordo a 6^h).
(Véase escala de altitudes al margen de la 2.^a plana).
Explicación de signos convencionales al pie de este mapa.

Escala de 1:20.000.000.

0 100 250 500 1000 Km.



Estado del cielo y temperaturas a 18^h.
(Curvas de igual variación de la temperatura en 24^h).
Escala de 1:10.000.000.



Estado del cielo y temperaturas a 8^h.
(Curvas de igual variación de la temperatura en 24^h).
Escala de 1:10.000.000.

SIGNOS CONVENCIONALES

• PRESIÓN en milibares.— Las líneas dibujadas son las «isobaras», trazadas de 5 en 5 mb, uniendo puntos de igual presión. Las letras «A» (Alta) y «B» (Baja) señalan las posiciones de los máximos y mínimos, respectivamente.
VIENTO.— Dirección indicada por la flecha, que marcha con el viento.— Fuerza por el número de barbillas; una barbillita larga equivale a dos cortas.— ☉ Calma
TEMPERATURA en grados centígrados.— Es el número escrito a la derecha de cada estación. En las de a bordo figura debajo de una raya la temperatura del agua del mar.
CIELO.— ☉ Despejado.— ☁ Menos de 0,1 con nubes.— ☁ 0,1 con nubes.— ☁ Casi despejado (1/4 con nubes).— ☁ Nuboso (1/2 con nubes).

con nubes). ☁ Casi cubierto (3/4 con nubes).— ☁ 0,9 con nubes.
☁ Más de 0,9 con nubes, pero con claros.— ☁ Cubierto.— ☁ Cielo invisible.
METEOROS.— ☔ Lluuvia.— ☔ Llovizna.— ☔ Aguaceros.— ☁ Niebla.— * Nieve.— * Aguanieve.— ☔ Ventisca.— ☔ Nieve granulada.— ☔ Cristales de hielo en el aire.— ☔ Granizo.— ☔ Tormenta.— ☔ Relámpagos.— ☔ Truenos.— ☔ Calima.— ☔ Tempestad de arena.
Para un meteoro cualquiera x:
[x, aumentando.— x], disminuyendo.— [x], intermitente.— [x, empezando.— x], ya cesó (x), está a la vista.
* Repetición vertical de un signo, aumento de intensidad.— ** Idem horizontal, mayor extensión.
MAR.— ☞ Marejada.— ☞ Oruesa.— ☞ Arbolada

ESTADO GENERAL

SITUACIÓN ATMOSFÉRICA A 7^h DEL Martes 3

Persiste la borrasca del Occidente de la Península Ibérica, pero ha desaparecido del Golfo de Vizcaya. Las presiones bajas del Mediterraneo han pasado al Mar Tirreno. Las presiones altas ocupan el Norte de Europa, con un centro sobre Islandia y otro al Norte del Báltico. Mejora el tiempo en nuestra Península, pero aun se conserva el cielo cubierto en el Norte de España

TIEMPO PROBABLE HASTA LA MAÑANA DEL Miércoles 4

- REGIONES.
- I.— Galicia:
 - II.— Cantabria:
 - III.— Duero:
 - IV.— Centro y Extremadura:
 - V.— Ebro:
 - VI.— Cataluña:
 - VII.— Baleares:
 - VIII.— Levante:
 - IX.— Sudeste:
 - X.— Guadalquivir:
 - XI.— Costa Sur:
 - XII.— Norte de Marruecos:
- Buen tiempo, pocas nubes, vientos flojos o en calma

Table with columns: ESTACIONES, OBSERVACIONES A 13h (TMG) DE AYER... lunes 2. Rows include La Coruña, Vigo, Gijón, Santander, Igueldo, Valladolid, Madrid, Guadalajara, Badajoz, Zaragoza, Barcelona, Alicante, Sevilla, Córdoba, San Fernando, Málaga, Almería, Mahón, Melilla, Tetuán, Larache, S. Cruz de Tenerife, Izaña, Cabo Juby, Villa Cisneros.

Table with columns: OBSERVATORIOS, 200 m., 500 m., 1.000 m., 1.500 m., 2.000 m., 3.000 m., 4.000 m., 5.000 m., 6.000 m. Rows include 13h. Madrid, Sevilla, Almería, Alicante, Barcelona, Zaragoza, Santander, Coruña, Badajoz, 18h. Madrid, Barcelona, Coruña, 7h. Madrid, Almería, Zaragoza, Alicante.

ESTADO DEL TIEMPO EN LAS LINEAS AEREAS A 8h DE HOY Martes 3 de Abril de 1934

Table with columns: NOMBRE DEL BUQUE, Hora TMG, SITUACION, Viento, Tiempo presente, Presión, Nubosidad total, Oleaje. Rows include 12 47,3, 12 46,6, 12 44,4, 12 35,3, 18 48,0, 18 39,1, 18 31,8, 18 42,2, 00 47,9, 00 46,3, 06 38,2, 06 43,3, 06 44,1, 06 32,0.

Table with columns: ESTACIONES, VIENTO, TIEMPO, NUBOSIDAD, PASO DE SIERRA. Rows include Guadalajara, Atienza, Sigüenza, Molina Aragón, Calamocha, Teruel, Belchite, Alcañiz, Tortosa, Zaragoza, Lérida, Igualada, Falset, Montblanch, Barcelona.

OBSERVACIONES DE MADRID (Parque del Retiro). (Altitud: 667 metros). Desde 13h del día 2 a 7h del día 3

Table with columns: TEMPERATURA MÁXIMA, IDEM MÍNIMA, TEMPERATURA normal media, Presión normal, Horas de insolación, Velocidad máxima del viento, Evaporación total, Observaciones particulares. Values include 16,1, 3,7, 10,1, 704,3, 7h, 40m, 2,2 mm.

OBSERVACIONES DEL EXTRANJERO

Large table with columns: ESTACIONES, OBSERVACIONES A 18h (TMG) DE AYER... lunes 2, EN LAS ÚLTIMAS 24 HORAS, OBSERVACIONES A 7h (TMG) DE HOY... martes 3. Rows include Estocolmo, Dantzig, Copenhague, Hamburgo, Berlín, Francfort, Munich, Praga, Viena, Berna, Turín, Roma, Mesina, Vestmännö, Lerwick, Tynemouth, Blacksod Point, Valentia, Londres, Utrecht-De Bilt, Bruselas, París, Tours, Brest, Burdeos, Clermont, Dijon, Tolosa, Perpiñán, Marsella-Marignane, Ajaccio, Túnez, Argel, Orán, Casablanca, Agadir, Lisboa, Funchal, Horta.

(1) a (14). Ver notas al pie de la primera plana. (15) Caracteres del oleaje en alta mar. (16) Dirección de donde parece que proceden las olas. (17) Clases de nubes. NOTAS.-1. Las presiones de las estaciones de montaña (Izaña y Navacerrada) no están reducidas al nivel del mar, sino referidas al propio nivel de la estación.-2. Todos los datos se ajustan en el código al Código internacional adoptado en la Conferencia de Copenhague el año 1929.-3. Los signos convencionales son también los adoptados internacionalmente. Este BOLETÍN lo publica la Sección de Predicción de la Oficina Central del Servicio Meteorológico. MADRID.-TALLERES DEL INSTITUTO GEOGRÁFICO Y CATASTRAL