

BOLETIN DIARIO

AÑO XXII

2ª Epoca

Núm. 132



MADRID, SABADO 12 de MAYO de 1.973

Dirección postal: Centro de Análisis y Predicción (Ciudad Universitaria), Apartado 285 - Madrid - 3 - (España) - Teléfono: 244 35 00
Fonometeo local: teléfono 094 - Fonometeo España: teléfono 232 69 40 de Madrid

TIEMPO PASADO (de 12 horas de ayer a 12 horas, T.M.G., de hoy):

Nubosidad y precipitaciones: Ayer durante el día, el cielo estuvo nuboso en Cantábrico, Ebro, Cataluña, cordillera Ibérica y Baleares; despejado o poco nuboso en el resto de España. En la noche de hoy, estuvo nuboso en Cantábrico oriental y Costa del Sol, parcialmente nuboso en Baleares y mitad norte de la región valenciana. Hubo alguna precipitación débil en la desembocadura del Ebro y nieblas en Galicia, Cantábrico y Guadalquivir.

Vientos fuertes: Ayer no se registraron. En la mañana de hoy hubo raches fuertes del NE. en puntos de Canarias y del este en el Estrecho.

Temperaturas destacables: Las máximas de ayer han oscilado entre 12° en Vitoria y 31° en Sevilla y Córdoba, y alrededor de 23° en las capitales canarias. Las mínimas de hoy, variaron de cero grados en Cuenca a 16° en Cádiz y alrededor de los 18° en Canarias.

PRONOSTICO PARA MAÑANA:

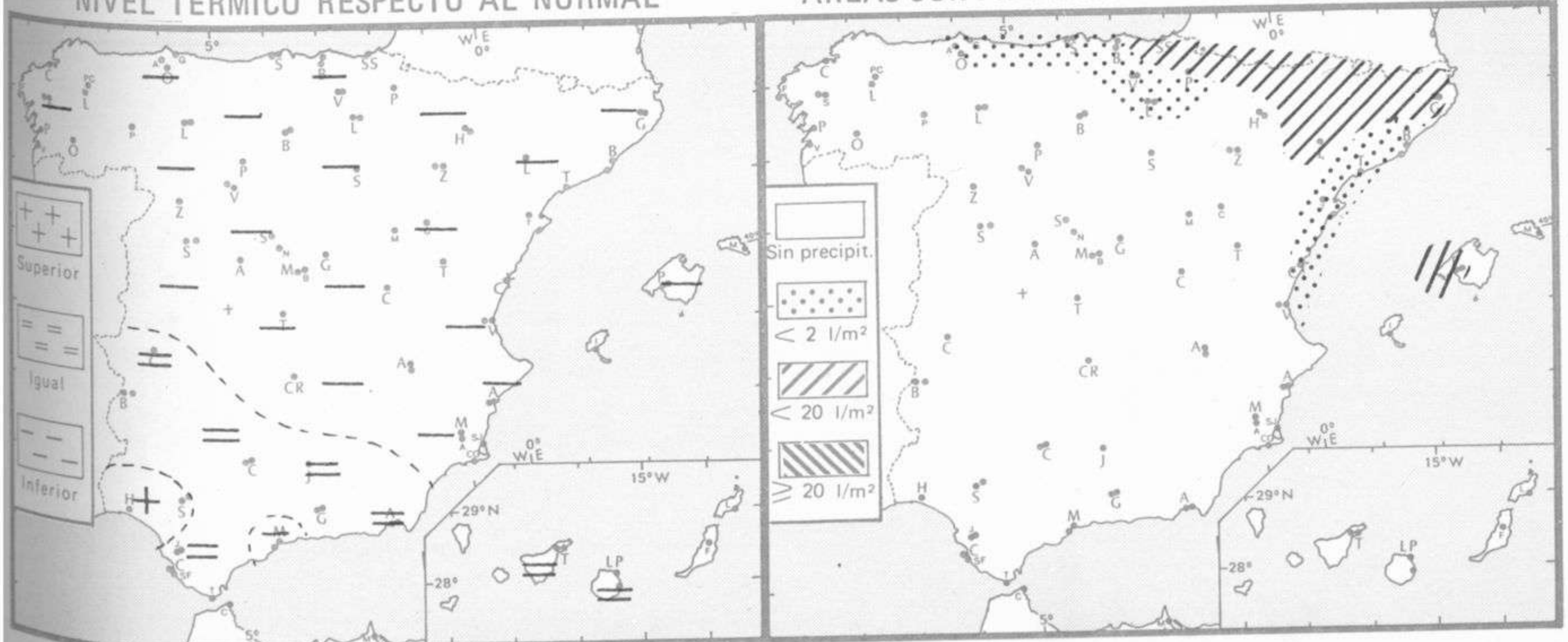
Nubosidad de evolución diurna en el Duero y Centro. Levante débil en la zona del Estrecho. En las demás regiones cielo poco nuboso o despejado. Aumento de temperaturas. Poco nuboso en Canarias.

TENDENCIA PARA LOS DIAS 14 y 15

Día 14: Aumento de nubosidad en la vertiente atlántica con algunos chubascos dispersos, más frecuentes en el Duero, Centro y Galicia. Estos serán de carácter tormentoso en los sistemas montañosos y puntos próximos. Aumento de nubosidad en Aragón y Cataluña. Poco nuboso en las demás regiones. **Día 15:** Generalización del régimen de chubascos a la mayor parte del territorio peninsular.

NIVEL TERMICO RESPECTO AL NORMAL

AREAS CON PRECIPITACION (12 h. ayer a 12 h. hoy)

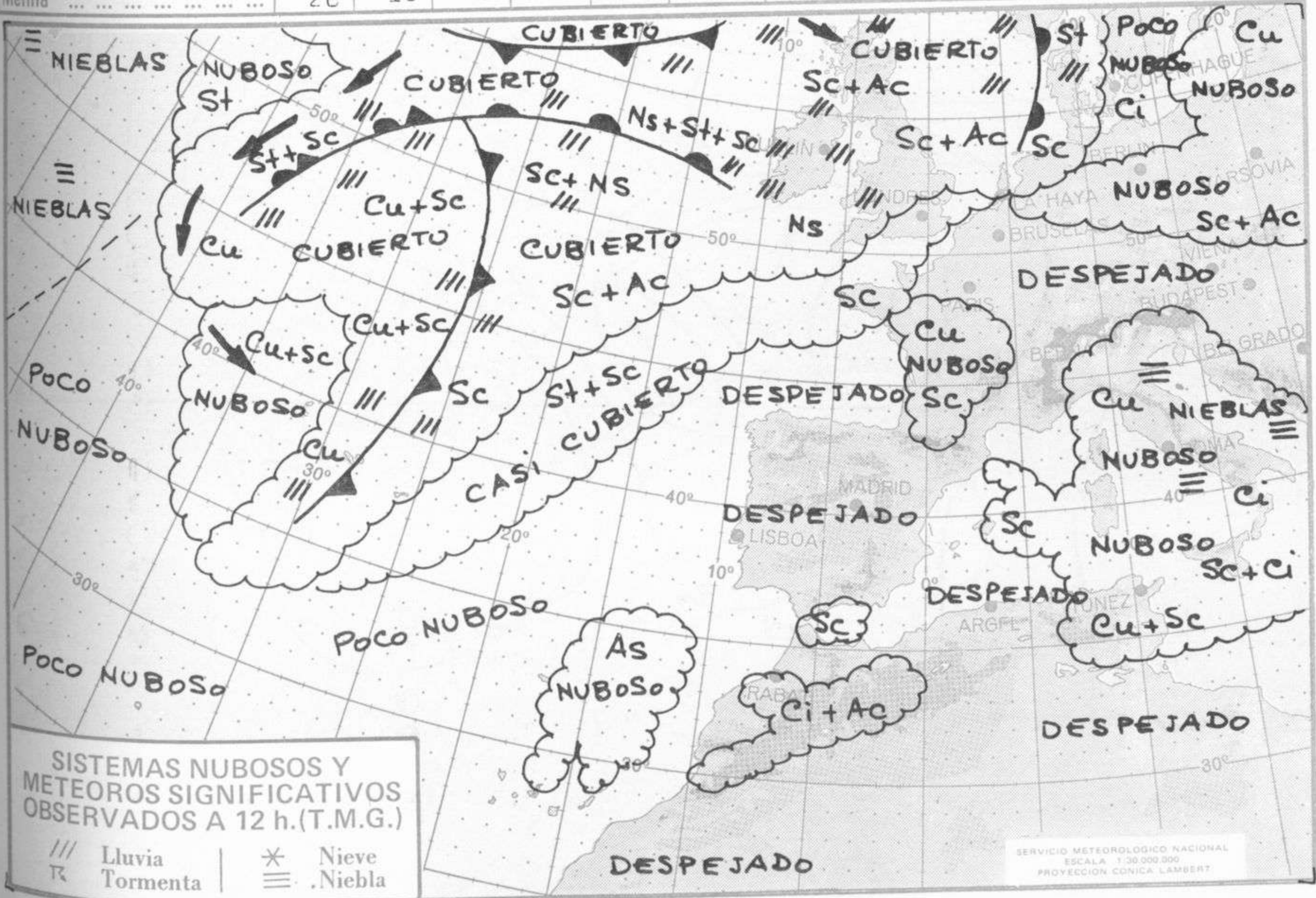


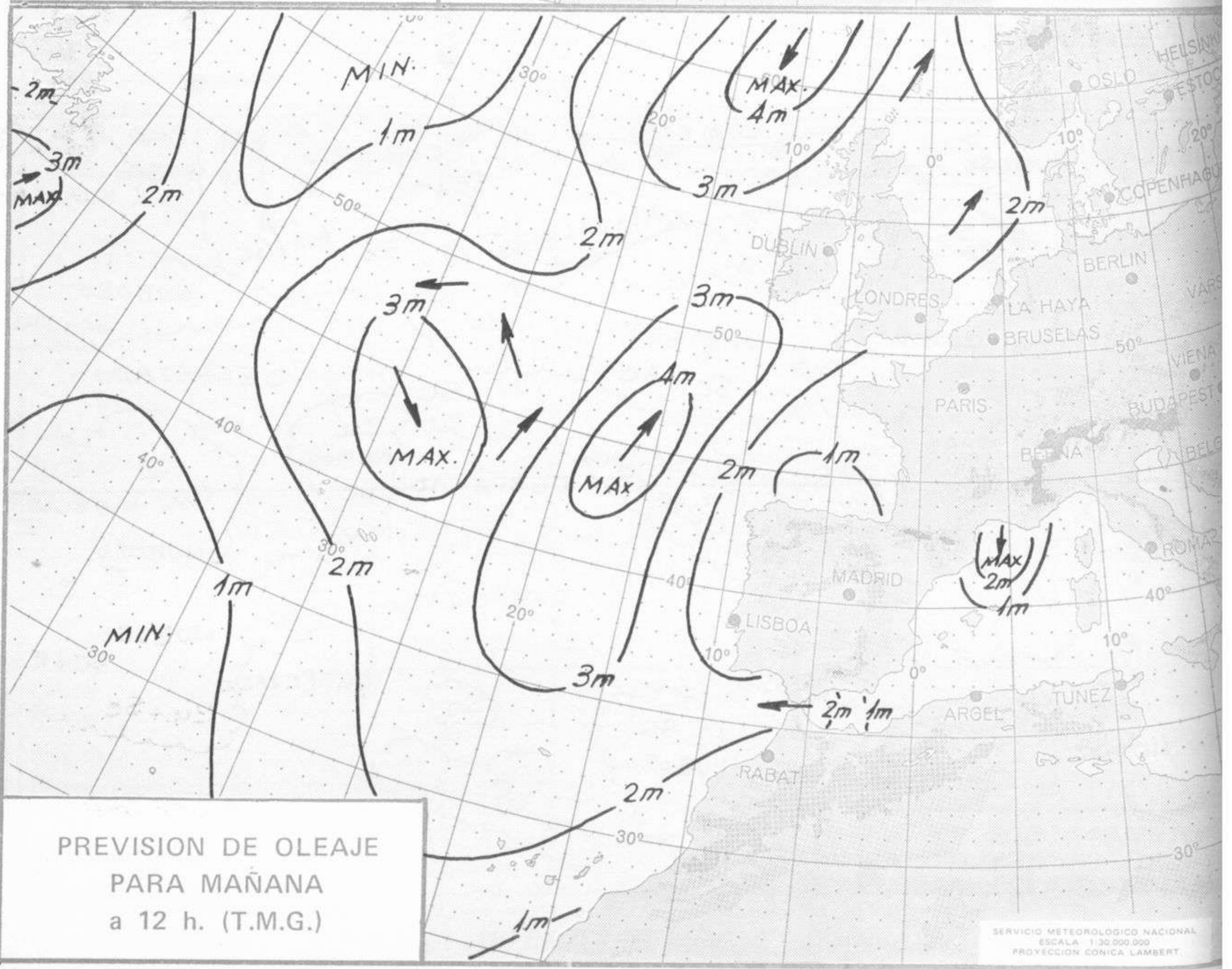
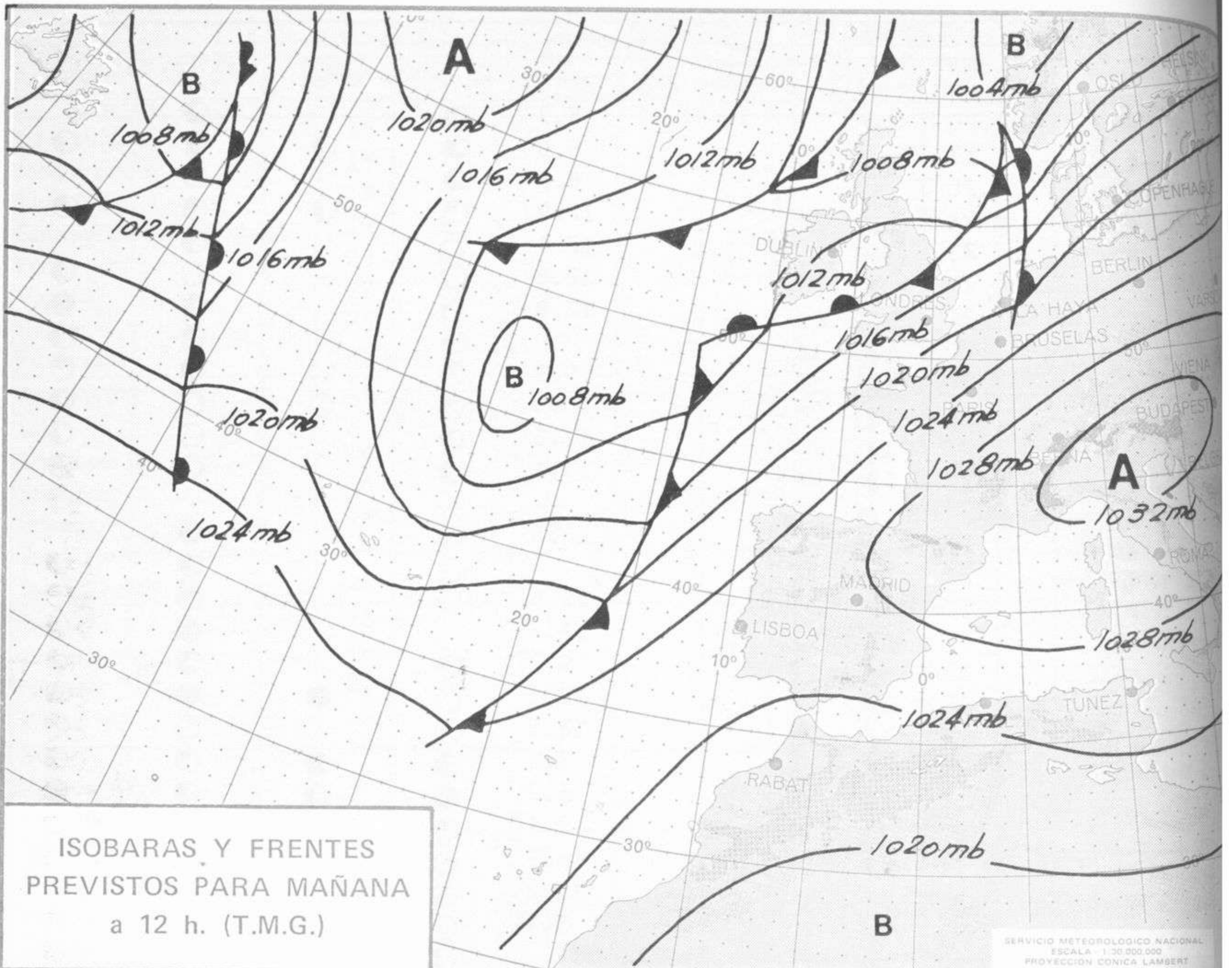
Estaciones	Temperaturas (°C)			Precipitación (l/m²)		Horas de sol ayer	Meteoros significativos			
	Máxima de ayer	Mínima de hoy	12 horas de hoy	06 ayer a 06 hoy	Hoy 06-12		18 horas de ayer	00 horas de hoy	06 horas de hoy	12 horas de hoy
La Coruña	15	8	17				☉	○	☉	☉
Montevitoso	15	7	19				☉		☉	☉
Lugo (Punto Centro)	13	4				11.1	☉		☉	
Santiago de Compostela (A)	18	5	21			13.0	☉	☉	☉	☉
Pontevedra	23	8				13.0	☉		☉	
Vigo (A)	22	8	21				○	○	○	○
Orense	23	4	21				○		○	○
Ponferrada	23		18				☉			☉
Asturias (A)	17	7				1.5	☉		○	
Gijón	17	9	15	ip		4.7	☉		☉	☉
Santander (A)	14		15	1			☉		○	○
Santander	14	8	15	1		2.5	☉	●	☉	○
Bilbao (A)	14	7	15	1		0.1	●	●	☉	☉
San Sebastian/Igueldo	14	7	14	2		6.3	☉		●	☉
San Sebastian (A)	16	7	20	9		7.5	☉		☉	☉
León (A)	18	2	14			0.0	☉	○	☉	☉
Zamora	18	4	17			13.2	☉		☉	☉
Palencia	21	3	21				☉		☉	☉
Burgos (A)	11		12				●	○		○
Burgos	13	2	13			5.9	☉		○	☉
Valladolid (A)	16	1	14			11.2	☉		○	☉
Valladolid		3	17			9.5		○	○	☉
Soria	13	0	15			13.3	☉		○	○
Salamanca (A)	21	2	22			13.5	☉	○	☉	☉
Avila	16	4	16			11.8	☉		○	☉
Segovia	18	3	17			8.9	☉		○	○
Navacerrada	10	3	9			8.3	☉		○	☉
Madrid/Barajas	21	5	20			13.0	☉	○	○	○
Madrid (Cdad.Universitaria)	22	8	20				☉	○	○	○
Guadalajara	20	5					○		○	○
Toledo	21	8	20			12.3	○		○	☉
Cuenca	21	5	17			11.5	☉		○	☉
Molina de Aragón	14	-1	17			2.3	☉		☉	○
Ciudad Real	24	7	21			12.4	☉		○	☉
Albacete (A)	23	6	21			11.5	☉		○	☉
Cáceres	24	16	24			12.5	○	○	○	☉
Badajoz (A)	29	9	26			13.3	○		○	☉
Vitoria (A)	12	4	12	ip			☉		☉	☉
Logroño	15	1	16			3.8	☉		○	○
Logroño (A)	15	4	14			5.2	☉	○	○	○
Pamplona	14	7		ip		9.0	☉		☉	☉
Huesca (A)	20	5	16			11.9	☉		☉	☉
Daroca	16						☉			○
Zaragoza (A)	19	7	16			9.8	☉	○	☉	○
Zaragoza	19	6					☉		☉	☉
Calamocha	14	-2	16			1.6	☉	○	○	☉
Teruel	16	2	18				☉		☉	☉
Lérida	20	7		8		5.0	☉		☉	☉
Gerona (A)	23	7	18	8			☉		☉	☉
Barcelona		14				0.3			☉	☉
Barcelona (A)	18		17	1			☉	☉		☉
Reus (A)	20	10	19			3.3	●		☉	☉
Tarragona		10		ip		0.9			☉	☉
Tortosa	23	10	18	1		5.5	●		☉	☉

SIMBOLOS UTILIZADOS EN LOS CUADROS DE METEOROS SIGNIFICATIVOS

- ☉ Llovizna = Neblina < Relámpagos ▲ Granizo ○ Despejado ● Nuboso ↙ NW 30 nudos
- ☉ Lluvia ≡ Niebla ⚡ Tormenta * Nieve ○ Poco nuboso ● Cubierto ↘ SW 50 nudos
- ↗ NE 35 nudos
- ↘ SE 65 nudos

Estaciones	Temperaturas (°C)			Precipitación (l/m²)		Horas de sol ayer	Meteoros significativos			
	Máxima de ayer	Mínima de hoy	12 horas de hoy	06 ayer a 06 hoy	Hoy 06-12		18 horas de ayer	00 horas de hoy	06 horas de hoy	12 horas de hoy
Castellón de la Plana	20	13		ip		5.3	☉		☉	☉
Valencia (A)	17	11	20			9.0	☉	☾	☉	☉
Valencia	20	14				8.2	☉		☉	☉
Alicante (A)	21	11	20			12.9	☉	☾	☉	☉
Alicante	23	12				12.4	☉		☉	☉
Murcia (A)	23	9	21			12.8	☉		☉	☉
Murcia	23	11	21			12.8	☉		☉	☉
Cartagena	20	12	16				☉		☉	☉
San Javier	20	10	18			9.9	☉	☉	☉	☉
Sevilla (A)	31	14	25			10.3	☉	☉	☉	☉
Córdoba (A)	31	11	25			12.3	☉		☉	☉
Jaén	29	10	24			13.1	☉		☉	☉
Granada (A)			24						☉	☉
Huelva	27	14				13.5	☉		☉	☉
Jerez de la Frontera (A) ...	26	x	26				☉		☉	☉
Cádiz	20	16	21			12.5	☉		☉	☉
San Fernando		16	24			12.3			☉	☉
Tarifa	17	16	17			9.7	☉		☉	☉
Málaga (A)	19	13	19			12.5	☉	●	☉	☉
Almería (A)	21	12	22			12.5	☉		☉	☉
Palma de Mallorca (A)	23	6	19			5.9	☉	●	☉	☉
Mahón (A)	18	11	16			6.0	☉	☉	☉	☉
Ibiza (A)	22	11	19	ip		7.4	☉	☉	☉	☉
Santa Cruz de Tenerife (A)...	24	15	17			10.9	☉	☉	☉	☉
Santa Cruz de Tenerife	23	18	23			11.3	☉	☉	☉	☉
Las Palmas (A)	23	19	22			7.4	☉	☉	☉	☉
Fuerteventura (A)	24		21				☉	☉	☉	☉
Lanzarote (A)	x	18	27				☉	☉	☉	☉
Ceuta	20		19				☉	●	☉	☉
Melilla	20	15	19			9.2	☉	●	☉	☉





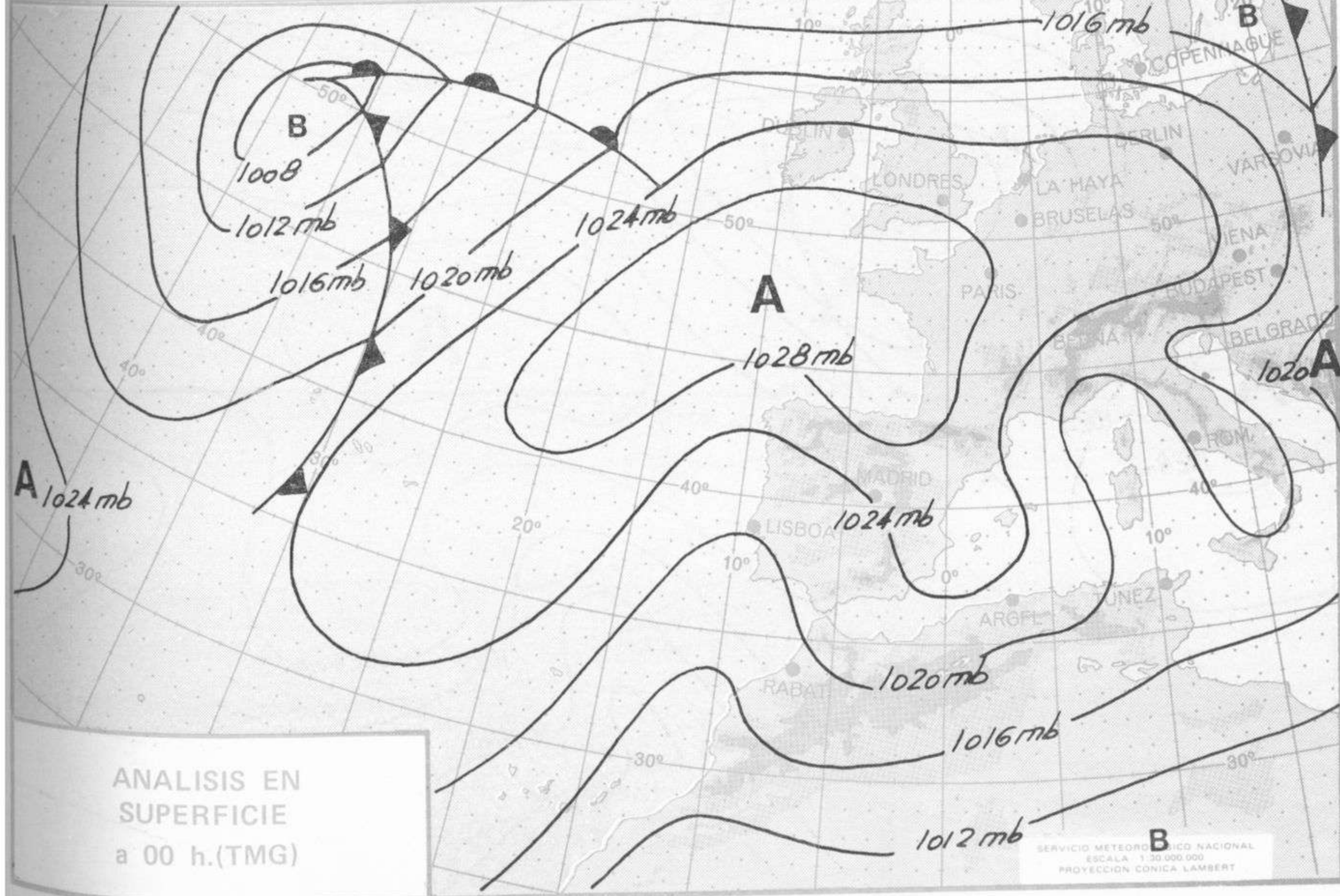
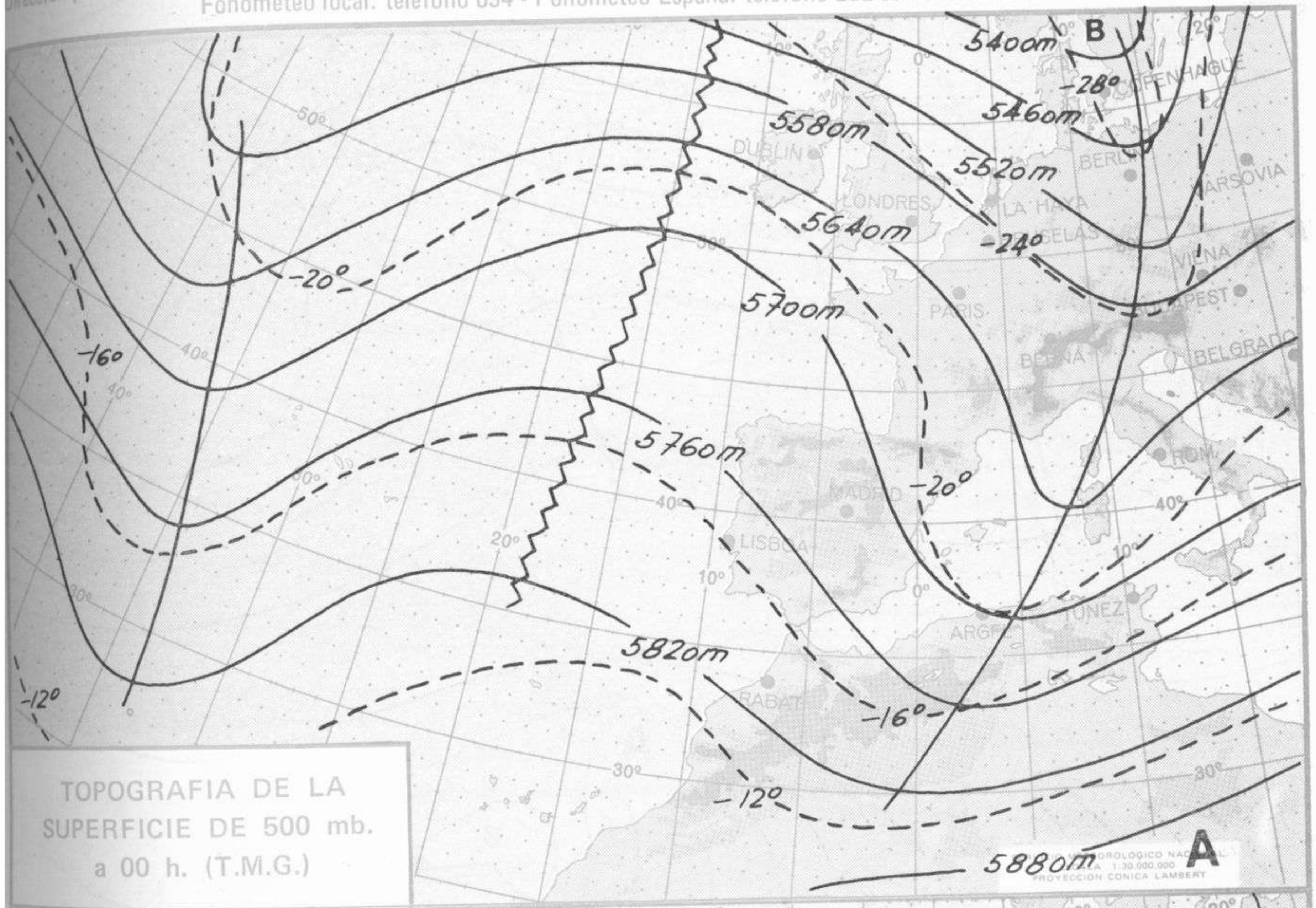
INFORMACION TECNICA DIARIA

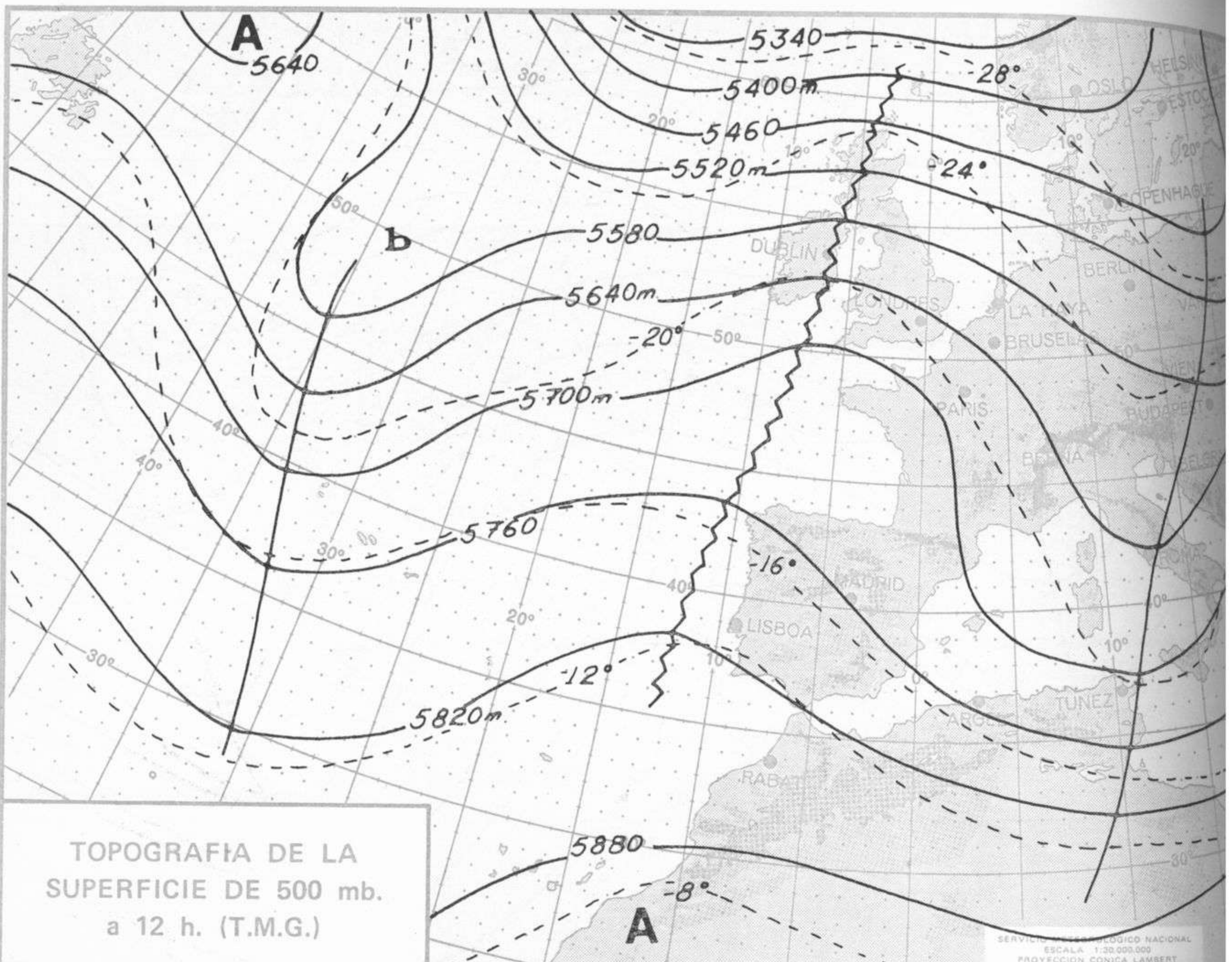
Núm.

MADRID, SABADO 12 de MAYO de 1.973



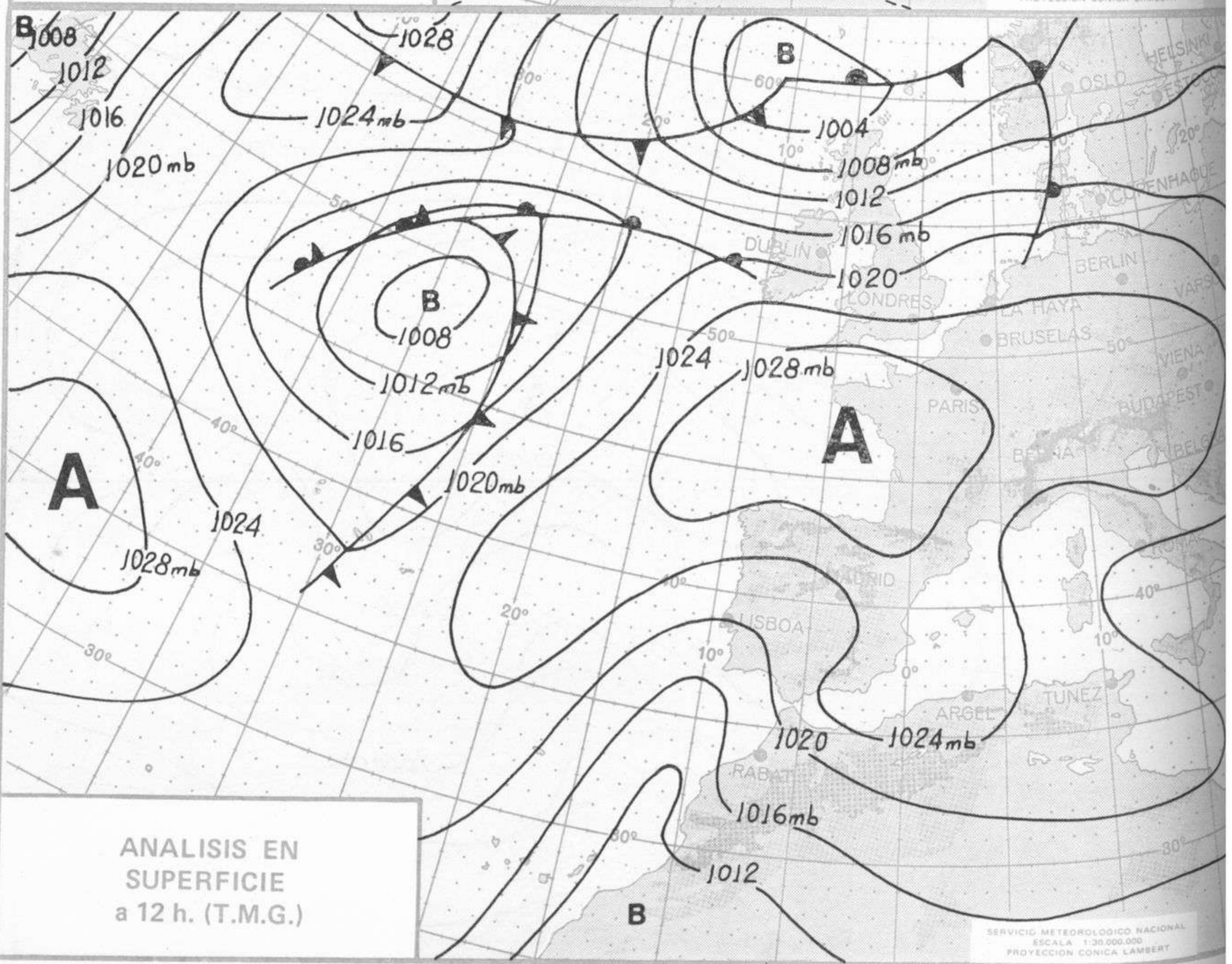
Dirección postal: Centro de Análisis y Predicción (Ciudad Universitaria), Apartado 285 - Madrid - 3 - (España) - Teléfono: 244 35 00
Fonometeo local: teléfono 094 - Fonometeo España: teléfono 232 69 40 de Madrid





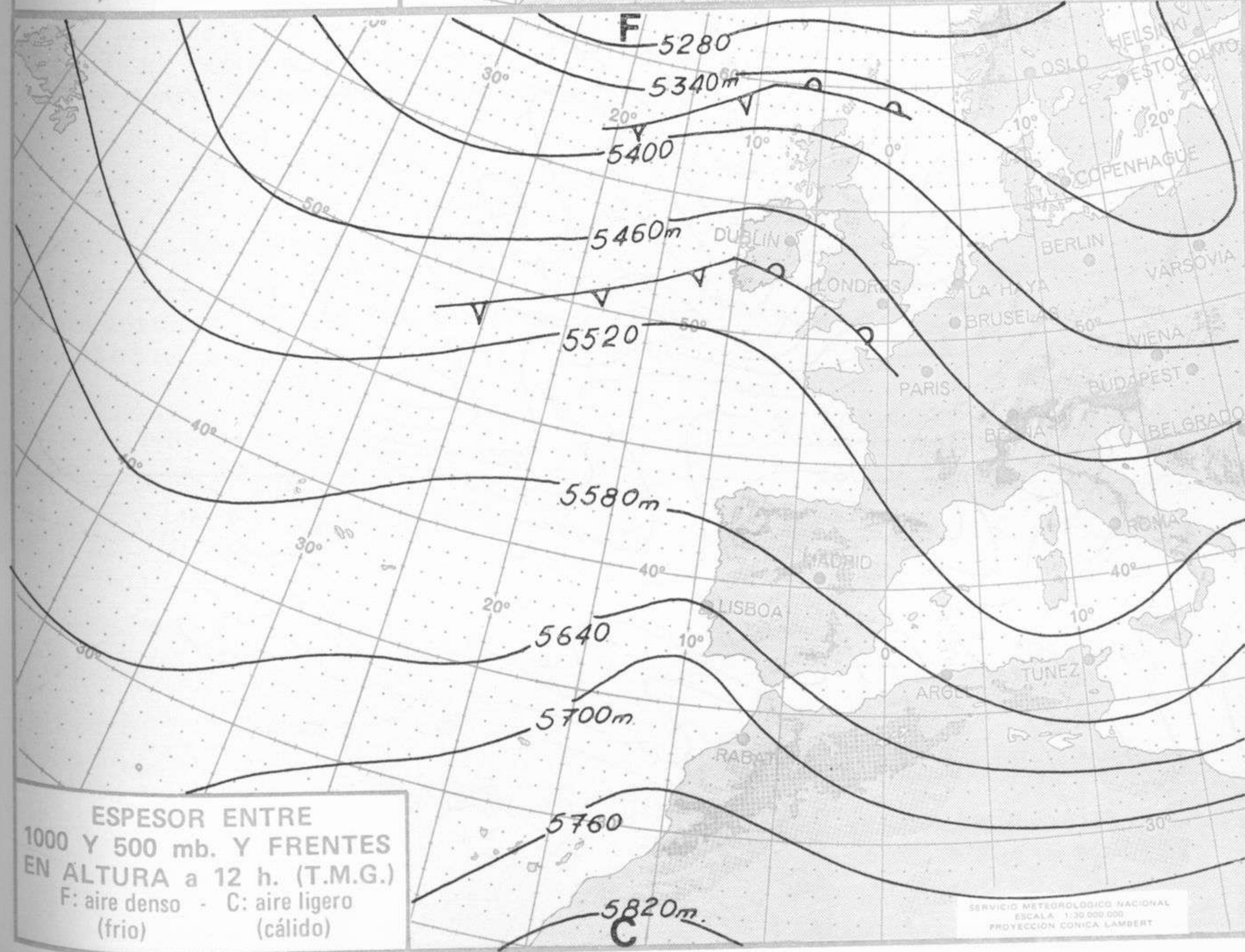
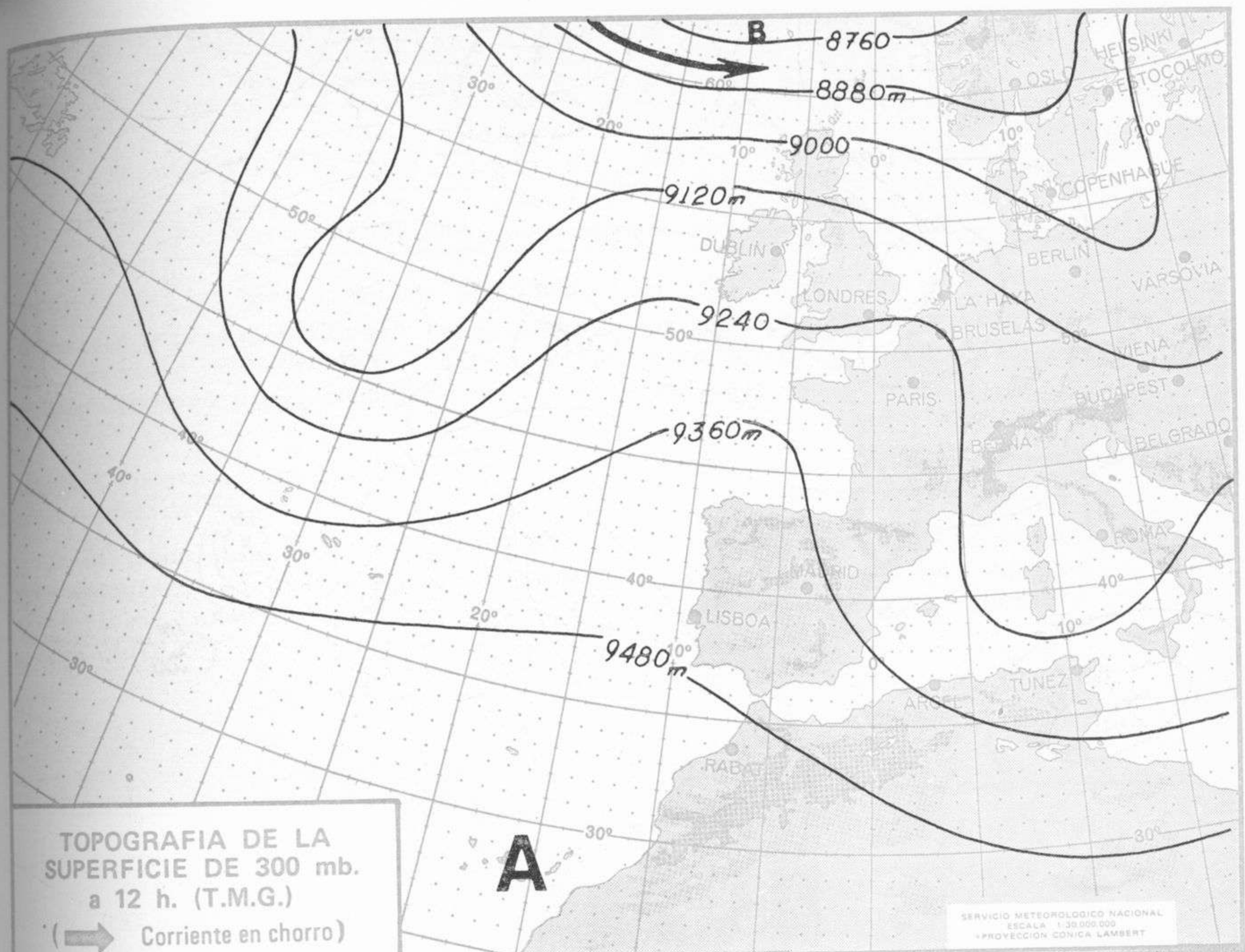
TOPOGRAFIA DE LA SUPERFICIE DE 500 mb. a 12 h. (T.M.G.)

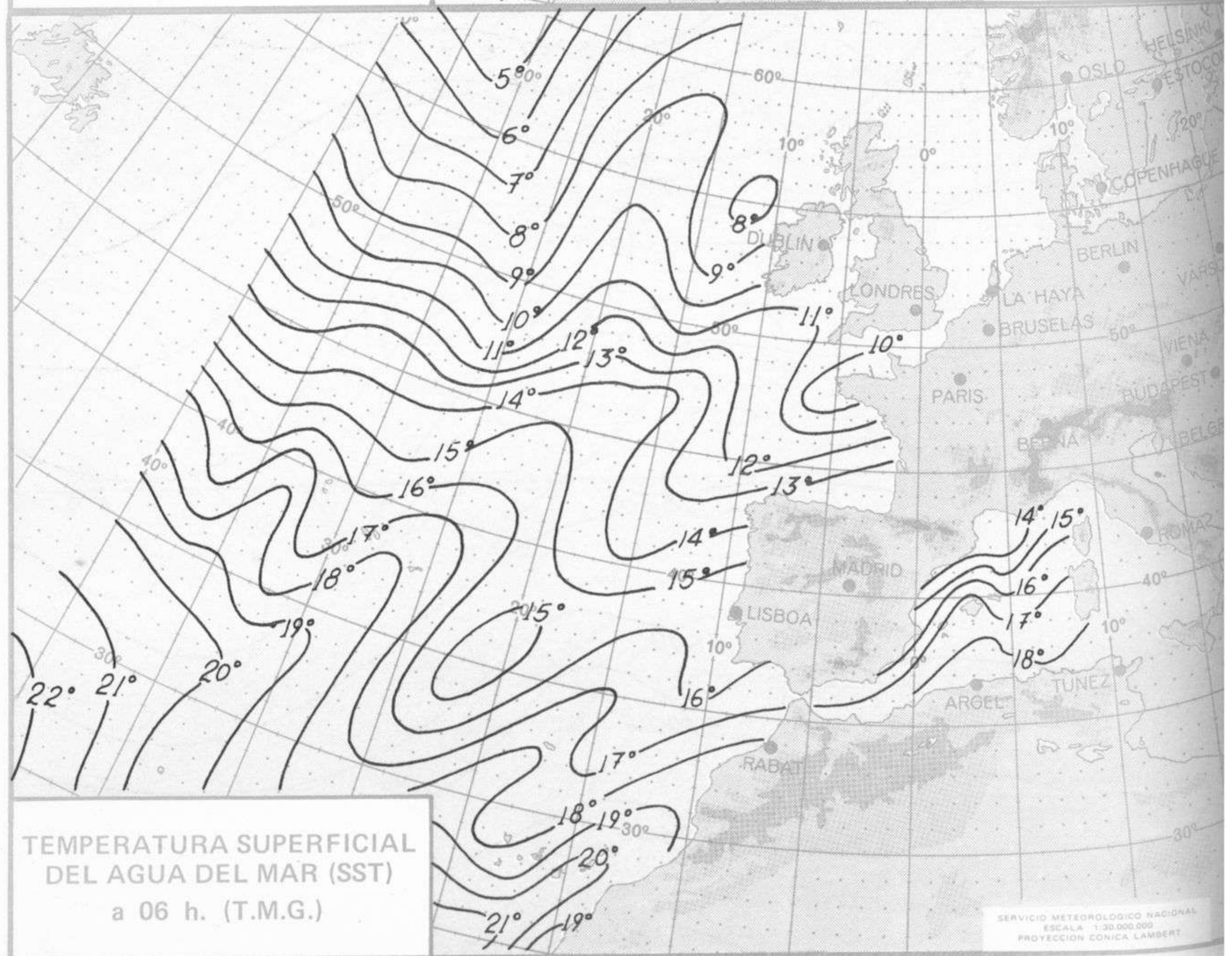
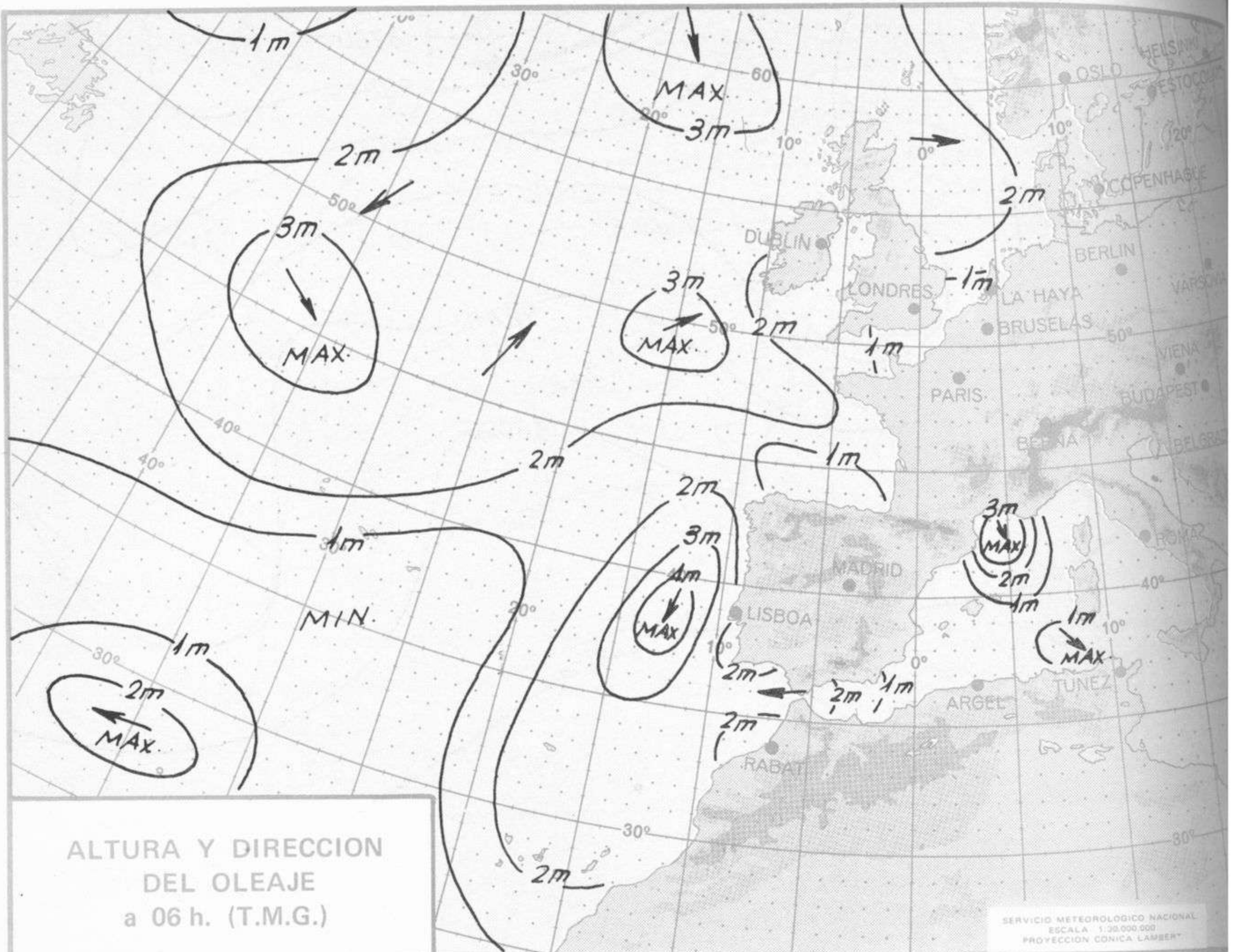
SERVICIO METEOROLÓGICO NACIONAL
ESCALA 1:30.000.000
PROYECCION CONICA LAMBERT



ANALISIS EN SUPERFICIE a 12 h. (T.M.G.)

SERVICIO METEOROLÓGICO NACIONAL
ESCALA 1:30.000.000
PROYECCION CONICA LAMBERT







COMPLEMENTO A LA INFORMACION TECNICA DIARIA



Dirección postal: Centro de Análisis y Predicción (Ciudad Universitaria), Apartado 285 - Madrid - 3 - (España) - Teléfono: 244 35 00
 Fonometeo local: teléfono 094 - Fonometeo España: teléfono 232 69 40 de Madrid

MADRID, Sábado 12 de MAYO de 1.973

		R A D I O S O N D E O S																									
		Sondeos a 00 horas (T M G)						Sondeos a 12 horas (T M G)																			
		Presiones tipo			Puntos notables			Presiones tipo			Puntos notables																
		PPP	hhh	TT	DD	dd	ff	PPP	TT	DD	PPP	TT	DD	PPP	hhh	TT	DD	dd	ff	PPP	TT	DD	PPP	TT	DD		
La Coruña	08.001	1000												1000													
		850													850												
		700													700												
		500													500												
		400													400												
		300													300												
		250													250												
		200													200												
		150													150												
		100													100												
		70													70												
50													50														
30													30														
20													20														
Madrid / Barajas	08.221	1000	X					950	12	58				1000	199					551	19	58					
		850	1559	8	58	04	10	904	13	60				850	1571	8	04	10	504	14	56						
		700	3134	0		35	12	800	4	32				700	3147	0	34	10	650	8	71						
		500	5730	-19		32	18	738	2	72				500	5760	-17	33	14	759	3							
		400	7350	-32		35	20	599	-8					400	7390	-30	33	30	723	2							
		300	9310	-48		35	25	230	-61					300	9370	-46	31	35	620	-7							
		250	10480	-57		35	20	188	-57					250	10550	-56	31	35	540	-12							
		200	11880	-58		34	30							200	11940	-62	32	20	342	-39							
		150												150					252	-54							
		100												100					216	-63							
		70												70					231	-61							
50												50															
30												30															
20												20															
Palma de Mallorca / Bon Bonet	08.302	1000	207	15	56	25	04	1010	15	56				1000	217	171	60	18	17								
		850	1562	5	39	33	10	976	15	56				850	1577	6	36	30	14	755	23	64					
		700	3025	-5	67	35	15	768	-2	00				700	3131	7	66	32	10	654	-8	72					
		500	5520	-21		30	19	582	-13	40				500	5710	-17	29	25		550	-11						
		400	711	-1		31	23	248	-56					400	7340	-30	30	29		202	-60						
		300	9150	-47		31	37							300	9330	-45	30	27		181	-53						
		250	10330	-56		31	37							250	10530	-54	30	27									
		200	11750	-57		28	25							200	11930	-58	30	31									
		150	13570	-57		27	35							150	13770	-54	29	45									
		100	16130	-58		26	21							100	16370	-56	29	37									
		70												70													
50												50															
30												30															
20												20															
Santa Cruz de Tenerife	60.020	1000												1000													
		850												850													
		700												700													
		500												500													
		400												400													
		300												300													
		250												250													
		200												200													
		150												150													
		100												100													
		70												70													
50												50															
30												30															
20												20															

V I E N T O E N A L T I T U D																
Estación	Tipo de Sonda	Indicativo	dia/hora	Tierra dd ff	1000m. dd ff	1500m. dd ff	2000m. dd ff	3000m. dd ff	4000m. dd ff	5500m. dd ff	7000m. dd ff	9000m. dd ff	10500m. dd ff	12000m. dd ff	13500m. dd ff	16000m. dd ff

