



BOLETIN DIARIO

AÑO XXII

2ª Epoca

Núm. 99

MADRID, LUNES 9 de ABRIL de 1.973

Dirección postal: Centro de Análisis y Predicción (Ciudad Universitaria), Apartado 285 - Madrid - 3 - (España) - Teléfono: 244 35 00
Fonometeo local: teléfono 094 - Fonometeo España: teléfono 232 69 40 de Madrid

TIEMPO PASADO (de 12 horas de ayer a 12 horas, T.M.G., de hoy):

Nubosidad y precipitaciones: En las últimas 24 horas la nubosidad fué abundante en toda España con precipitaciones en casi todas las regiones peninsulares y en Baleares. Nevó en la cordillera Central y en puntos del Duero, Centro, La Mancha Cataluña y Cantábrico. Hubo tormentas en Galicia, Asturias, Extremadura, La Mancha y sur de Levante. Destacan los 25 litros recogidos en Tarragona, 22 en Valencia y 21 en Lérida y Barcelona.

Vientos fuertes: Se han registrado de componente W en el sur de Andalucía con velocidad de hasta 95 Kms. y soplaron de componente N. de 55 a 60 Kms. en el Ebro, norte de Galicia y cuenca del Duero, con algunas rachas en el Centro.

Temperaturas destacables: En todas las regiones peninsulares sufrieron un descenso muy brusco, permaneciendo por debajo de las normales salvo en el cuadrante SE. que quedaron próximas a estos valores. Las máximas oscilaron entre 6º en Burgos y 24º en Almería, no superando los 11º en el Cantábrico, Duero y Ebro. Las mínimas fueron negativas en la meseta superior y oscilaron entre 4º bajo cero en León y 13º en Almería. En Navacerrada fué de 8º bajo cero.

PRONOSTICO PARA MAÑANA:

En el Cantábrico y Galicia cielo muy nuboso o cubierto con chubascos frecuentes. Nubosidad abundante con chubascos dispersos en el área mediterránea. Serán más frecuentes en Baleares, costa catalana y Pirineos y más dispersos en el sudeste. En el resto de las regiones nubosidad variable con chubascos locales, más probables en los sistemas montañosos.

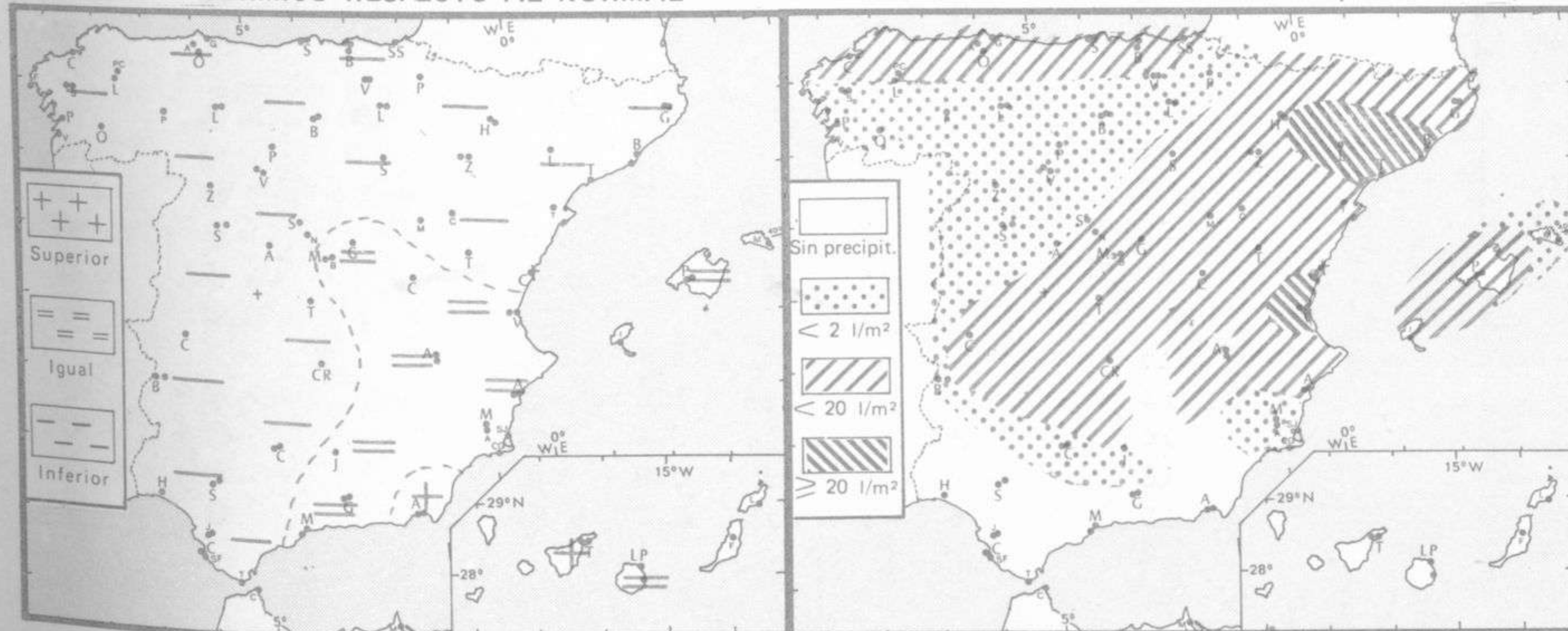
TENDENCIA PARA LOS DIAS 11 y 12

Día 11: Chubascos en el Cantábrico. En las demás regiones nubosidad variable con chubascos dispersos, más frecuentes por la tarde y en los sistemas montañosos. Tendencia a disminuir el viento y subir las temperaturas.

Día 12: Disminución de los chubascos y continuación de la subida de temperaturas.

NIVEL TERMICO RESPECTO AL NORMAL

AREAS CON PRECIPITACION (12 h. ayer a 12 h. hoy)

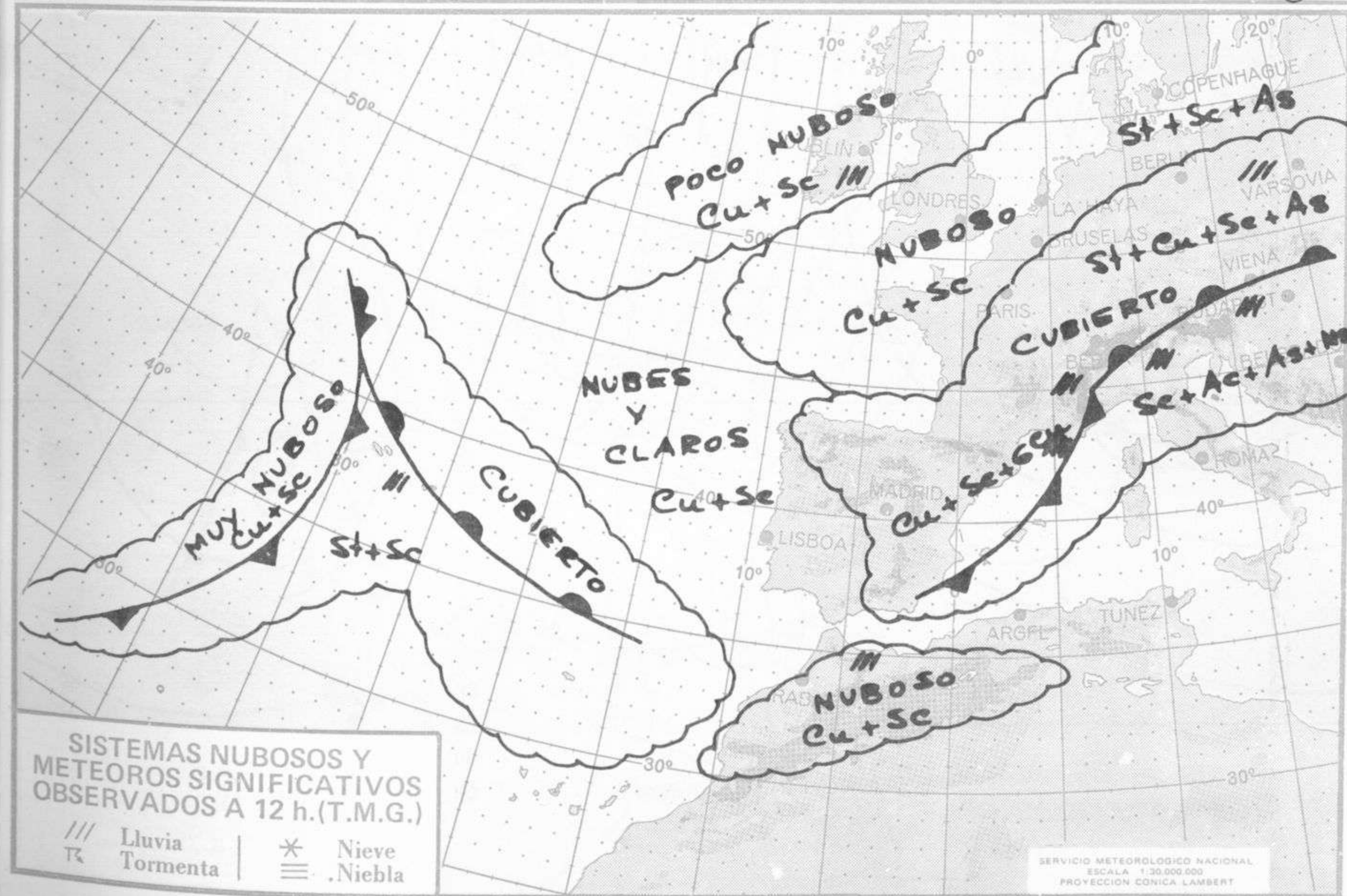


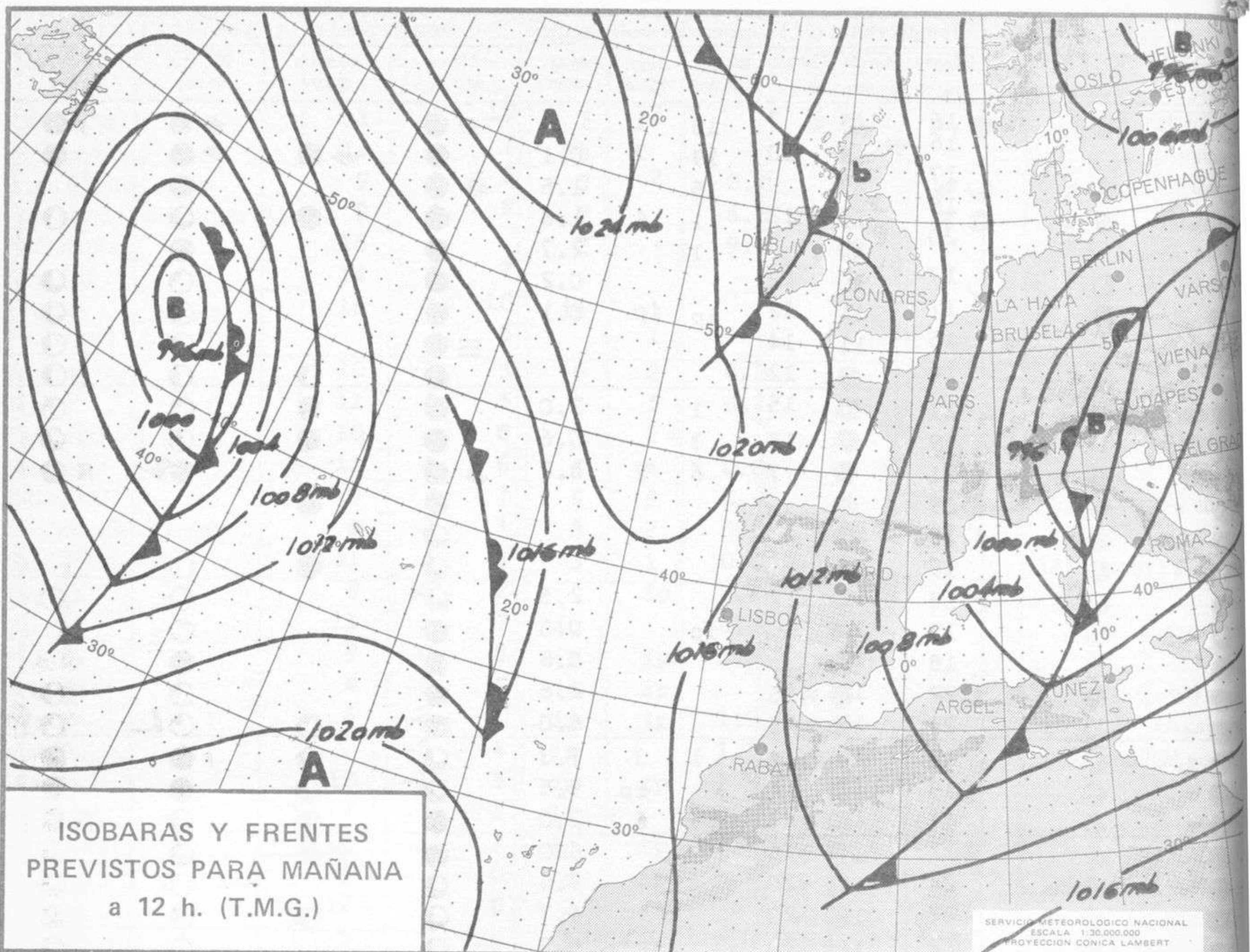
Estaciones	Temperaturas (°C)			Precipitación (l/m²)		Horas de sol ayer	Meteoros significativos			
	Máxima de ayer	Mínima de hoy	12 horas de hoy	06 ayer a 06 hoy	Hoy, 06-12		18 horas de ayer	00 horas de hoy	06 horas de hoy	12 horas de hoy
La Coruña	11	5	10	3	2					
Monteventoso	11		7	ip						
Lugo (Punto Centro)	9	0	5	3	2	2.0				
Santiago de Compostela (A)	9	0	8	2		6.5				
Pontevedra	16	4		2		9.5				
Vigo (A)	14	2	2							
Orense	16	1	10	ip						
Ponferrada			5		1					
Asturias (A)	10	2	5	6	2	0.5				
Gijón	11	4	5	2	5	0.2				
Santander (A)	10		8		2					
Santander	11	4	6	4	4	0.0				
Bilbao (A)	9	2	7	6	9	0.0				
San Sebastian/Igueldo	8	2	4	3	2	0.0				
San Sebastian (A)	11	4	6	3	1	0.0				
León (A)	9	-4	2		ip	1.8				
Zamora	11	0	7	ip		0.9				
Palencia	9	0	5	ip	ip	1.9				
Burgos (A)	4	-3	1	ip	ip					
Burgos	6	-2	1	ip	ip	1.5				
Valladolid (A)		-5	4	ip		1.2				
Valladolid	10	-1	5	ip	ip	1.2				
Soria	7	-3	1	11		0.0				
Salamanca (A)	14	-3	7	ip	ip	2.8				
Avila	9	-3	0	ip	ip	1.5				
Segovia	12	-2	0	2	ip					
Navacerrada	9	-8	-6	3	ip	2.0				
Madrid/Barajas	20	2	7	3		1.0				
Madrid (Cdad.Universitaria)	20	1	8	2						
Guadalajara	20	1		5						
Toledo	18	0	7	18		0.1				
Cuenca	18	-1	1	11		0.5				
Molina de Aragón		-3	1	10	ip	0.0				
Ciudad Real	18	0	7	18	3	1.4				
Albacete (A)	20	2	4	12	1	0.3				
Cáceres	18	2	9	8						
Badajoz (A)	21	5	13	1		3.0				
Vitoria (A)	6	0	2	2	5					
Logroño	9	2	7	ip	ip	0.0				
Logroño (A)	9	3	6	ip	ip	0.0				
Pamplona	8	1	3	1	ip	0.0				
Huesca (A)	9	2	7	38		0.3				
Daroca	10		4	4						
Zaragoza (A)	10	3	7	10		0.3				
Zaragoza	12	3	8	14						
Calamocha	12	-2	1	12	ip					
Teruel	16	-2	2	8	3					
Lérida	10	0	2	15	6	0.0				
Gerona (A)		3	7	4						
Barcelona	15									
Barcelona (A)	14	6	4	5	16	1.5				
Reus (A)	14	4	5	13	12	0.1				
Tarragona	15	4	5	8	8	0.0				
Tortosa	15	5	6	8	ip	0.2				

SÍMBOLOS UTILIZADOS EN LOS CUADROS DE METEOROS SIGNIFICATIVOS

- Llovizna
- Lluvia
- Neblina
- Niebla
- Relámpagos
- Tormenta
- Granizo
- Nieve
- Despejado
- Poco nuboso
- Nuboso
- Cubierto
- NW 30 nudos
- SW 50 nudos
- NE 35 nudos
- SE 65 nudos

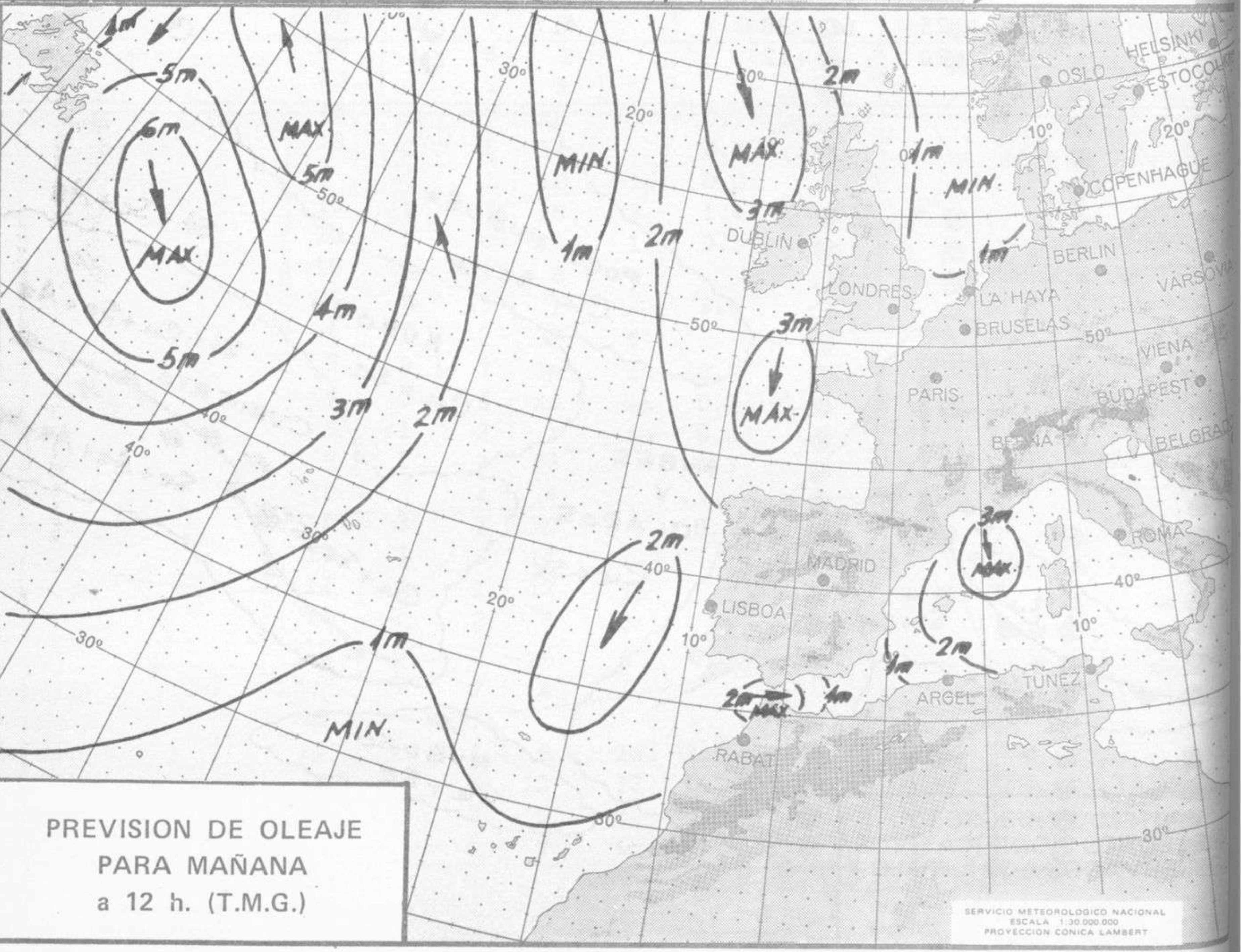
Estaciones	Temperaturas (°C)			Precipitación (l/m ²)		Horas de sol ayer	Meteoros significativos			
	Máxima de ayer	Mínima de hoy	12 horas de hoy	06 ayer a 06 hoy	Hoy 06-12		18 horas de ayer	00 horas de hoy	06 horas de hoy	12 horas de hoy
Castellón de la Plana	16	5	7	15	1		☁☁☁		☁☁☁	☁☁☁
Valencia (A)	16	6	10	19	3	0.1	☁☁☁	☁☁☁	☁☁☁	☁☁☁
Valencia	17	7		15		1.5	☁☁☁		☁☁☁	☁☁☁
Alicante (A)	18	10	12	1	4	1.6	☁☁☁	☁☁☁	☁☁☁	☁☁☁
Alicante	20	10		1		2.7	☁☁☁		☁☁☁	☁☁☁
Murcia (A)	17	10	12			0.2	☁☁☁		☁☁☁	☁☁☁
Murcia	17	11	12	ip	ip	0.1	☁☁☁		☁☁☁	☁☁☁
Cartagena	15	11	14				☁☁☁		☁☁☁	☁☁☁
San Javier	16	9	12				☁☁☁	☁☁☁	☁☁☁	☁☁☁
Sevilla (A)	19	8	15	1		3.0	☁☁☁	☁☁☁	☁☁☁	☁☁☁
Córdoba (A)	19	8	12	3		0.6	☁☁☁	☁☁☁	☁☁☁	☁☁☁
Jaén	21	8	7	6	2	3.7	☁☁☁		☁☁☁	☁☁☁
Granada (A)	19						☁☁☁		☁☁☁	☁☁☁
Huelva	18						☁☁☁		☁☁☁	☁☁☁
Jerez de la Frontera (A) ...	19	8					☁☁☁		☁☁☁	☁☁☁
Cádiz	18	11	12			2.5	☁☁☁		☁☁☁	☁☁☁
San Fernando	19	11		ip		0.5	☁☁☁		☁☁☁	☁☁☁
Tarifa	18	13				0.8	☁☁☁		☁☁☁	☁☁☁
Málaga (A)	22	10	15			2.6	☁☁☁		☁☁☁	☁☁☁
Almería (A)	24	13	16			6.0	☁☁☁	☁☁☁	☁☁☁	☁☁☁
Palma de Mallorca (A)	19	10	14	1	3	7.3	☁☁☁	☁☁☁	☁☁☁	☁☁☁
Mahón (A)	19	10	14		ip	9.5	☁☁☁	☁☁☁	☁☁☁	☁☁☁
Ibiza (A)	17	11	7	ip	5	2.0	☁☁☁		☁☁☁	☁☁☁
Santa Cruz de Tenerife (A)...	21	11	16			6.0	☁☁☁	☁☁☁	☁☁☁	☁☁☁
Santa Cruz de Tenerife	24	17	20			9.6	☁☁☁		☁☁☁	☁☁☁
Las Palmas (A)	22	16	20			4.7	☁☁☁	☁☁☁	☁☁☁	☁☁☁
Fuerteventura (A)	22	14	20			6.5	☁☁☁		☁☁☁	☁☁☁
Lanzarote (A)	25	14	20			4.7	☁☁☁		☁☁☁	☁☁☁
Ceuta	20		12				☁☁☁		☁☁☁	☁☁☁
Melilla										☁☁☁





ISOBARAS Y FRENTES
PREVISTOS PARA MAÑANA
a 12 h. (T.M.G.)

SERVICIO METEOROLOGICO NACIONAL
ESCALA 1:30.000.000
PROYECCION CONICA LAMBERT



PREVISION DE OLEAJE
PARA MAÑANA
a 12 h. (T.M.G.)

SERVICIO METEOROLOGICO NACIONAL
ESCALA 1:30.000.000
PROYECCION CONICA LAMBERT

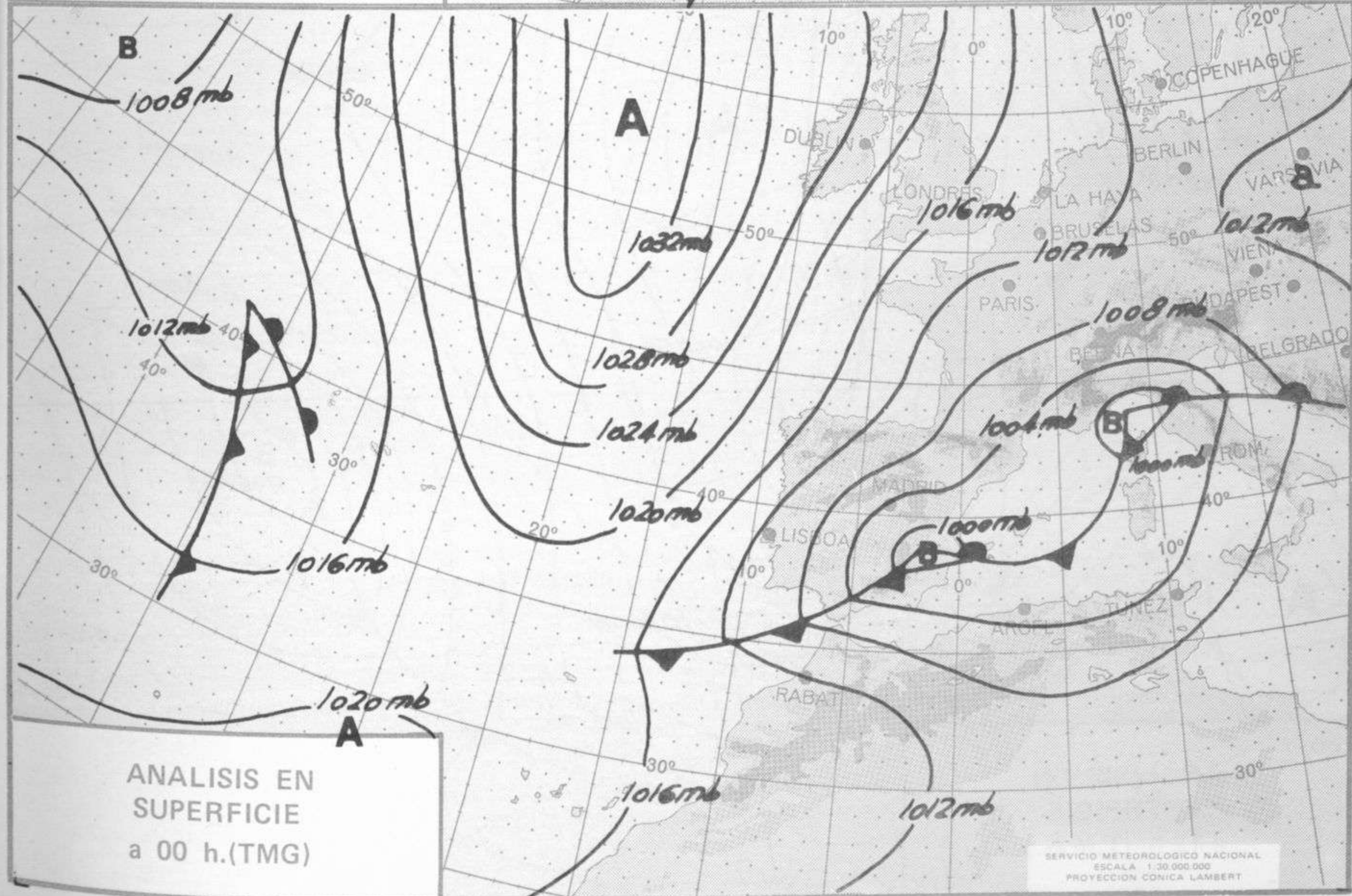
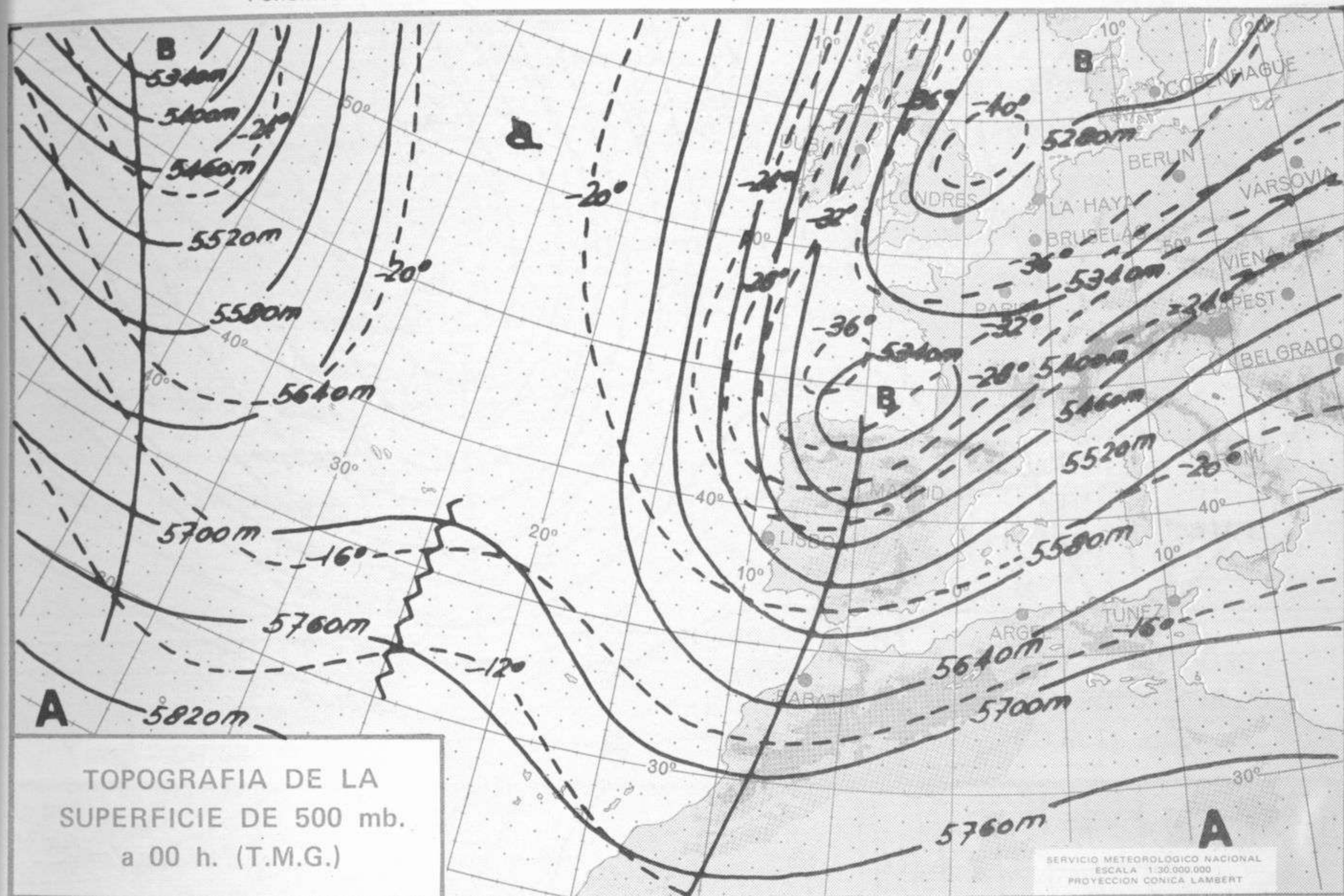


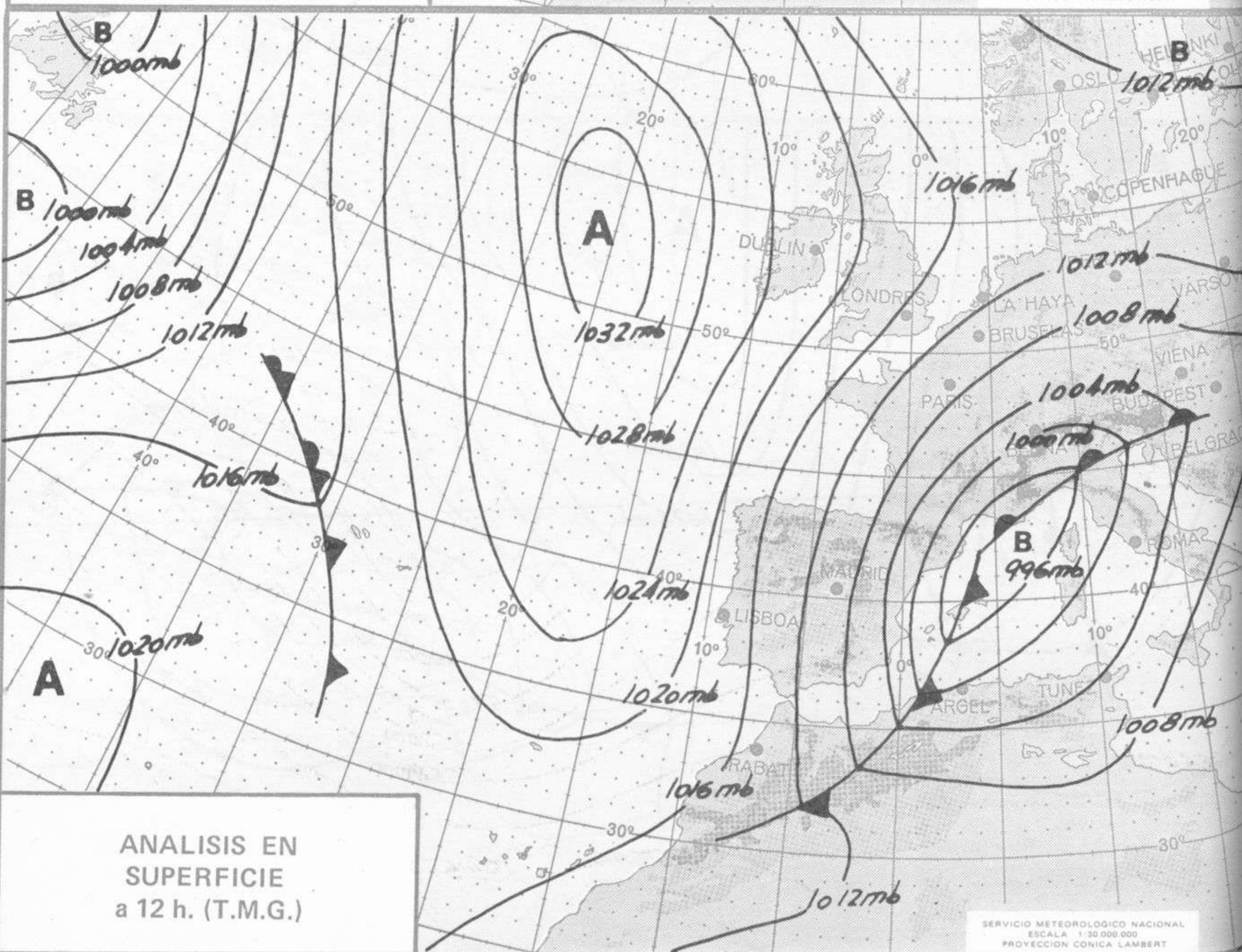
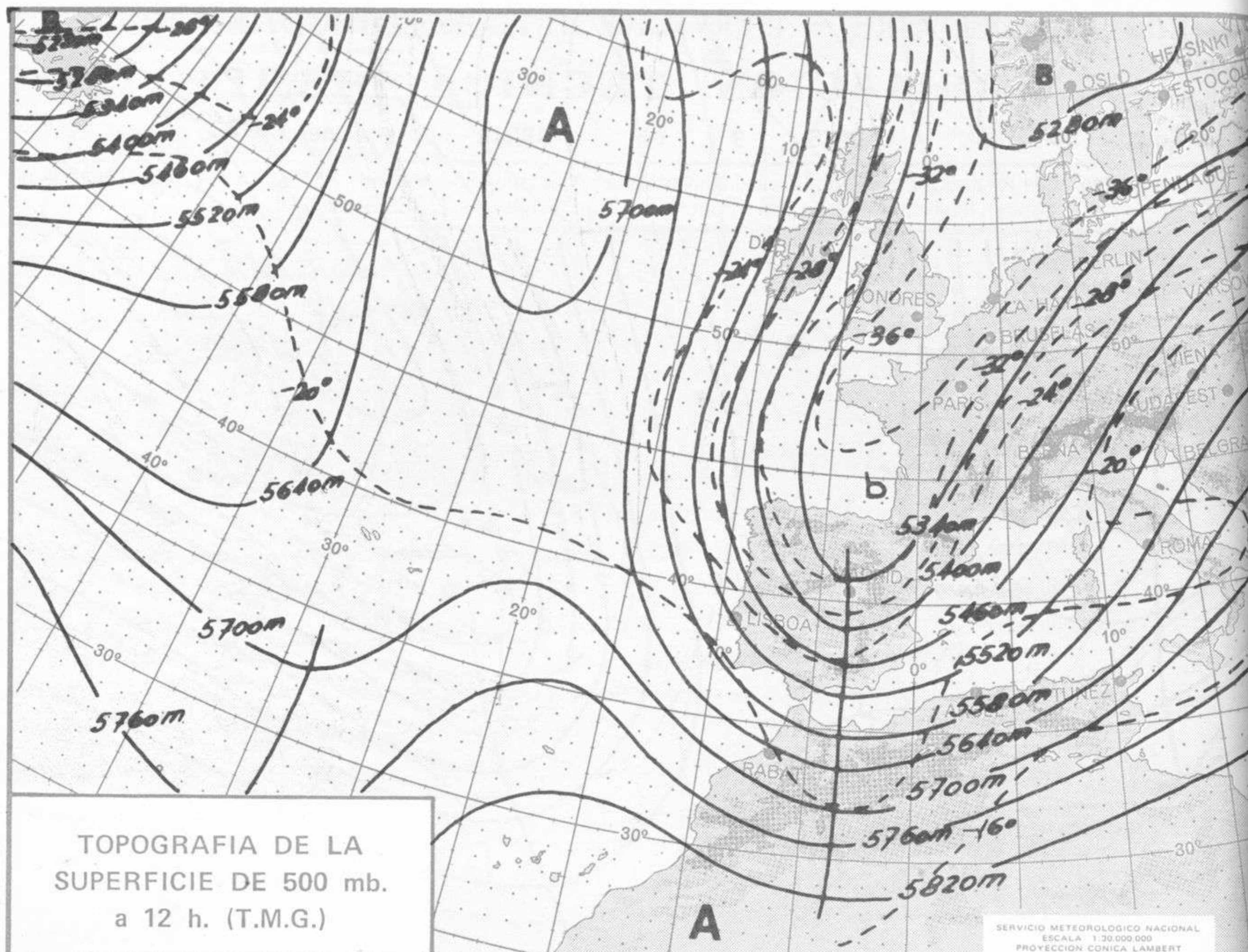
INFORMACION TECNICA DIARIA

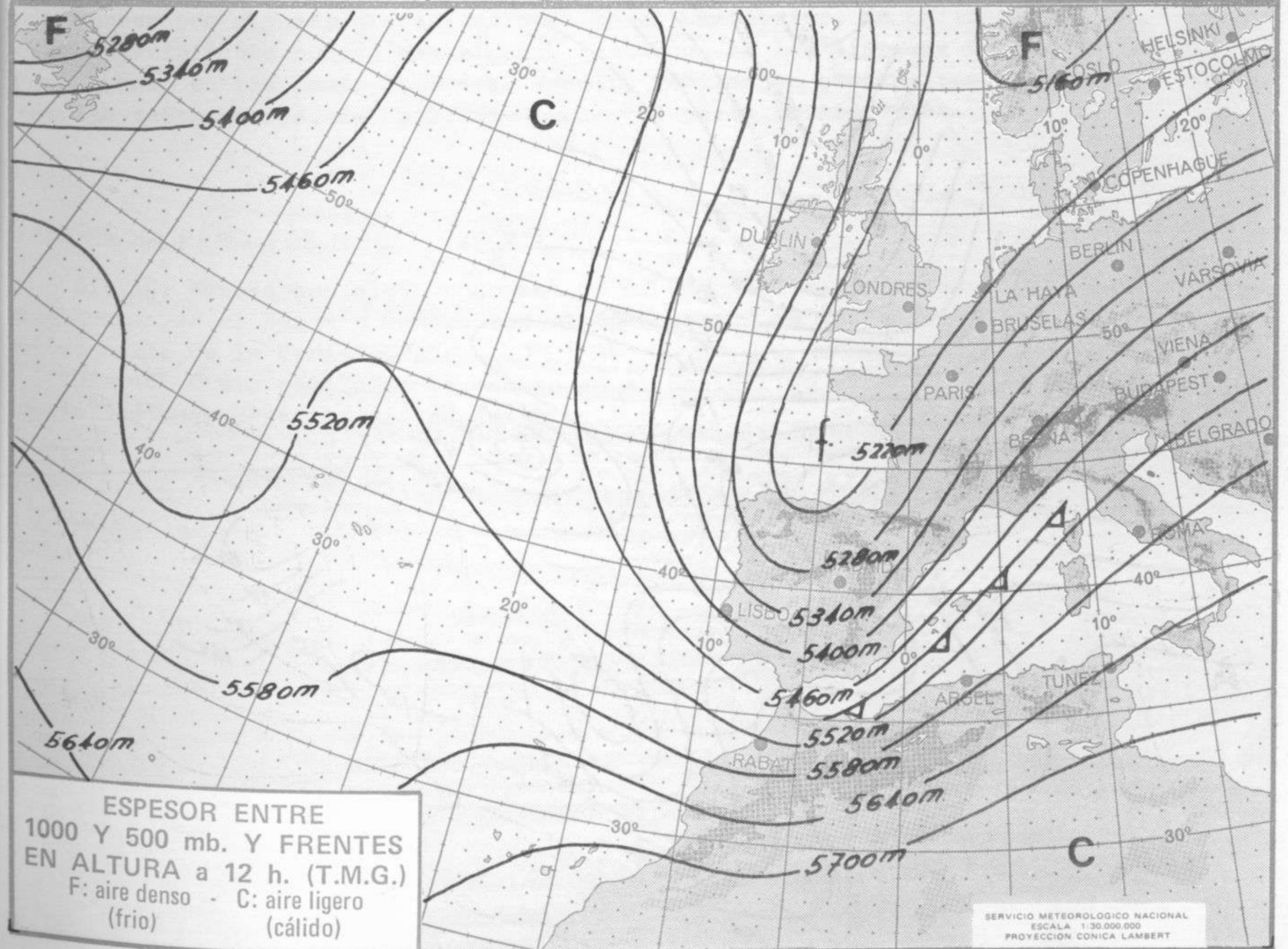
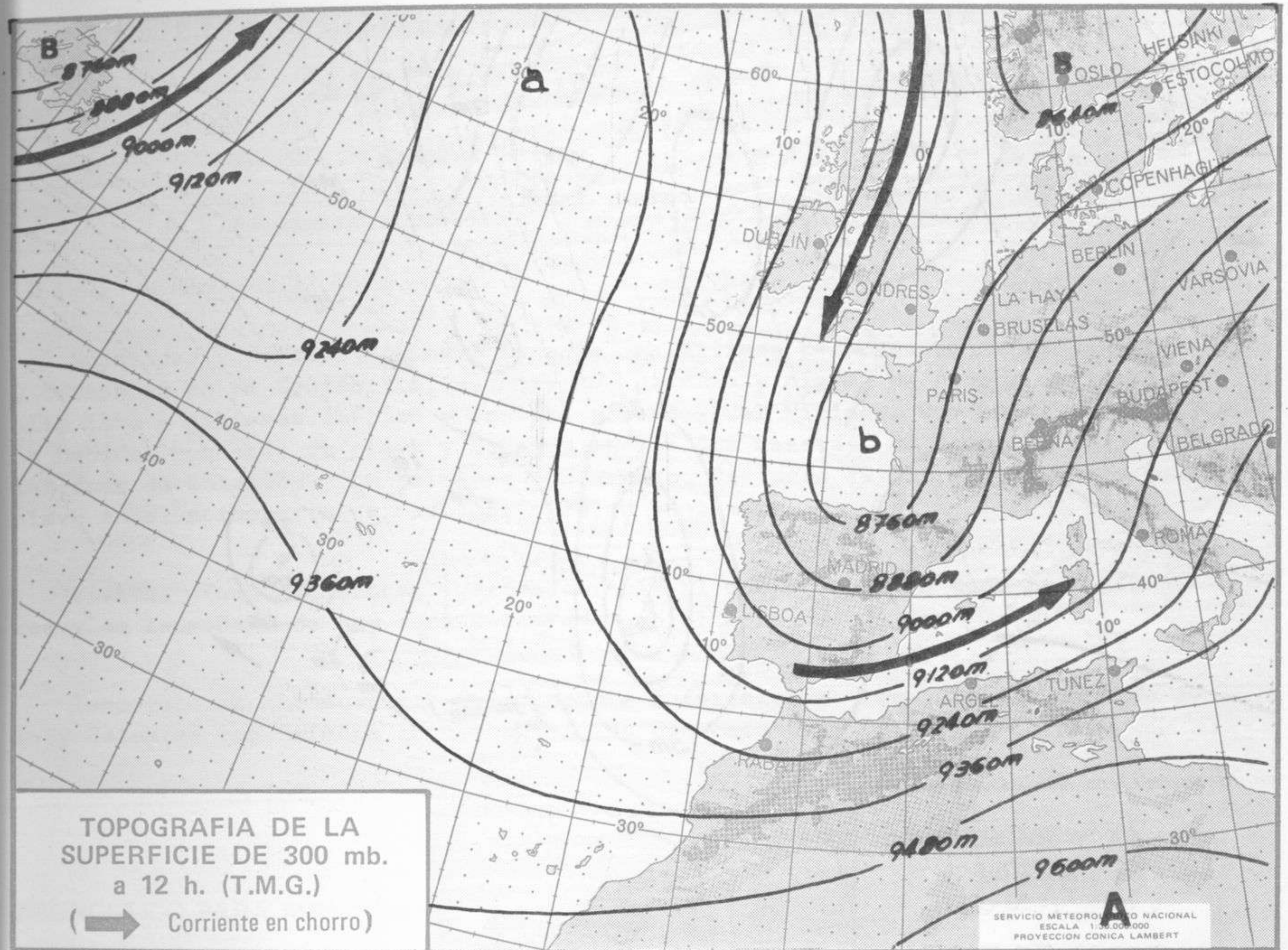
Núm. 99

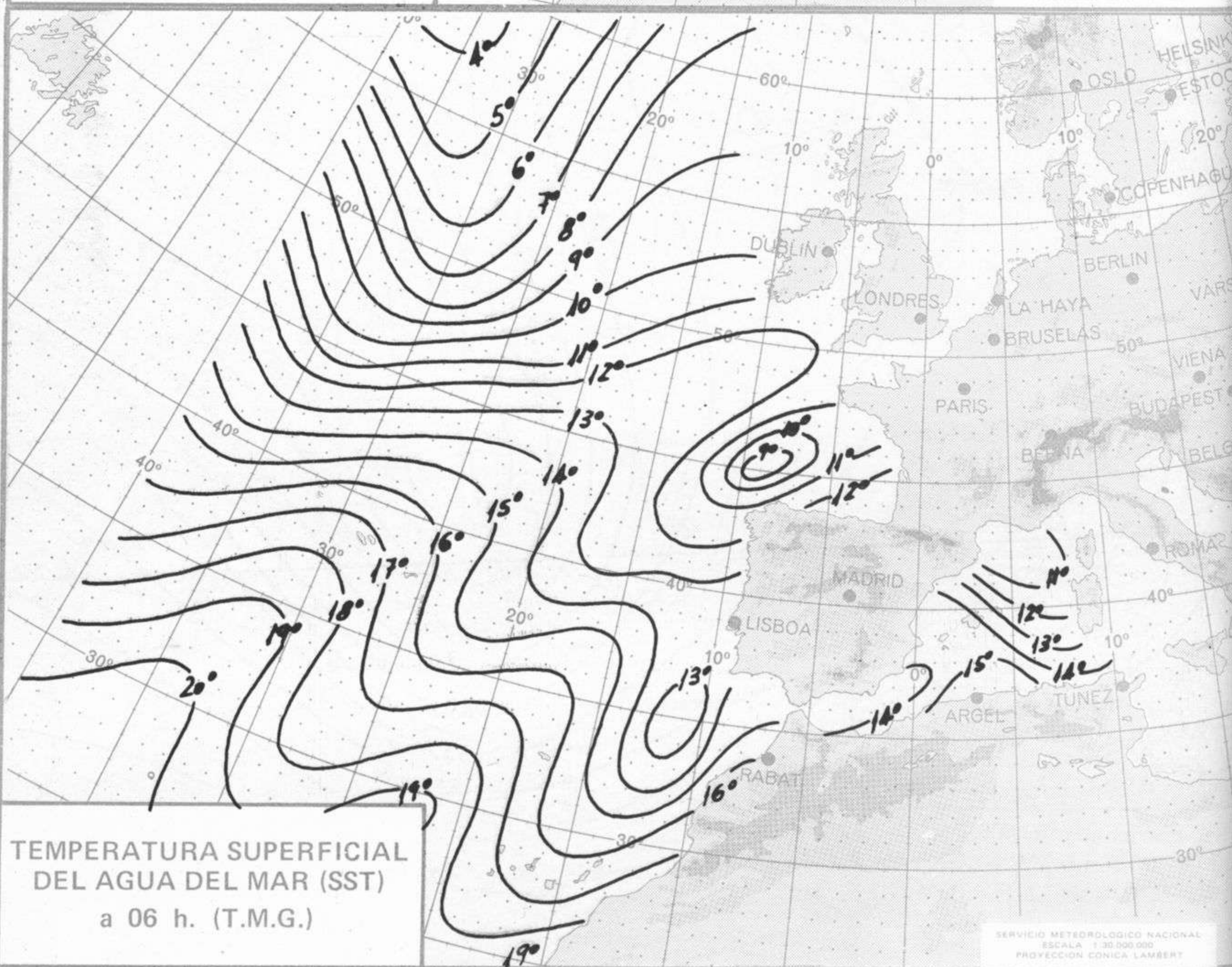
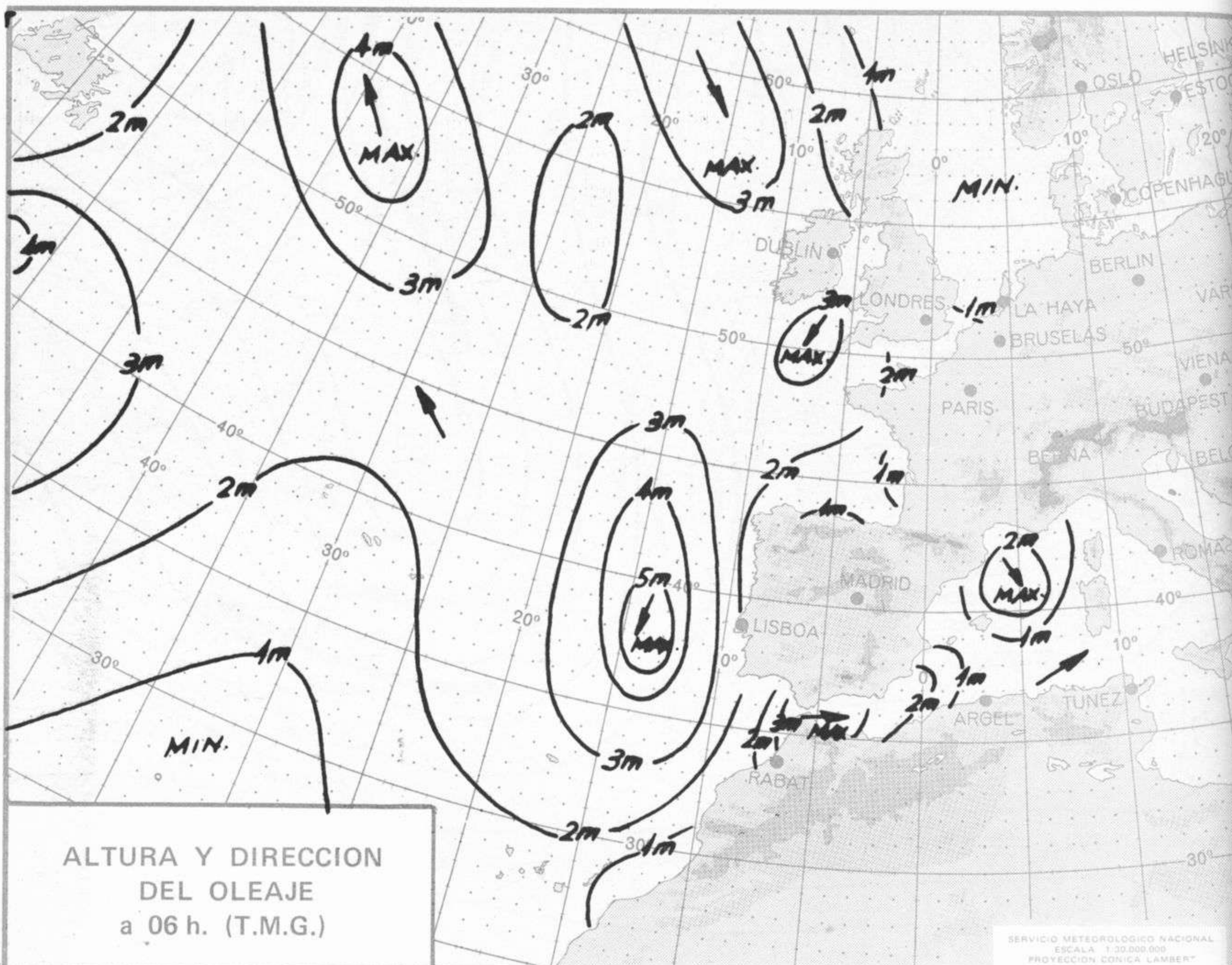
MADRID, LUNES 9 de ABRIL de 1.973

Dirección postal: Centro de Análisis y Predicción (Ciudad Universitaria), Apartado 285 - Madrid - 3 - (España) - Teléfono: 244 35 00
Fonometeo local: teléfono 094 - Fonometeo España: teléfono 232 69 40 de Madrid











COMPLEMENTO A LA INFORMACION TECNICA DIARIA



Dirección postal: Centro de Análisis y Predicción (Ciudad Universitaria), Apartado 285 - Madrid - 3 - (España) - Teléfono: 244 35 00
 Fonometeo local: teléfono 094 - Fonometeo España: teléfono 232 69 40 de Madrid

MADRID, Lunes 9 de ABRIL de 1.973

		R A D I O S O N D E O S														
		Sondeos a 00 horas (TMG)					Sondeos a 12 horas (TMG)									
		Presiones tipo			Puntos notables		Presiones tipo			Puntos notables						
		PPP	hhh	TT	DD	dd	ff	PPP	TT	DD	PPP	TT	DD	PPP	TT	DD
La Coruña 08.001	1000	1011	7	58	01	25	1809	8	57		1000	149	8	59	06	15
	850	1476	-5	0	01	25	808	-9	14		850	1457	-5	11	31	25
	700	2924	-16	35	01	30	718	-16	15		700	2944	-17	64	35	27
	500	5750	-25	62	36	36	681	-18	52		500	5790	-21	64	35	70
	400	6690	-41		36	36	534	-33	60		400	6950	-29	65	35	82
	300	8820	-46		36	50	514	-33	62		300	8880	-43			
	250	10030	-46				488	-36	62		250					
	200	15200	-45				422	-40	62		200					
	150	18790	-54				272	-48			150					
	100						215	-44			100					
	70						198	-45			70					
50						172	-53			50						
30						160	-54			30						
20						176	-50			20						
Madrid / Barajas 08.221	1000	7					970	4	13		1000	67				
	850	1358	0	14	04	28	797	-4	00		850	1387	-2	56	30	06
	700	2890	-8		10	20	625	-11	00		700	2886	-16	58	34	28
	500	5450	-22	12	21	42	437	-28	19		500	5340	-34	59	34	20
	400	7460	-34		24	60	262	-56			400	6870	-42		31	24
	300	9010	-50		24	60	208	-44			300	9810	-44		29	45
	250	10170	-55		25	65	187	-48			250	10030	-44		38	45
	200	11640	-46		26	60					200	11570	-45		27	53
	150	14520	-52		26	45					150	13440	-49		27	50
	100	16120	-57		26	35					100					
	70										70					
50										50						
30										30						
20										20						
Palma de Mallorca/Bon Bonet 08.302	1000	27					997	12	50		1000	-22				
	850	1368	7	63	18	06	864	4	00		850	1322	7	11	19	21
	700	2945	-2	36	22	16	85	9	11		700	2869	-7	44	23	58
	500	5570	-20	68	22	68	673	-4	34		500	5440	-23		24	68
	400	7160	-31	58	21	97	602	-10	72		400	7010	-35		22	74
	300	9120	-49		25	20	474	-21	70		300	8950	-44			
	250	10290	-50				362	-4	57		250	10160	-49			
	200	11710	-52				354	-18	67		200	11630	-49			
	150	14570	-54				245	-61			150	13520	-49			
	100	16940	-59				229	-56			100	16150	-56			
	70						193	-51			70					
50						100	-59			50						
30										30						
20										20						
Santa Cruz de Tenerife 60.020	1000										1000					
	850										850					
	700										700					
	500										500					
	400										400					
	300										300					
	250										250					
	200										200					
	150										150					
	100										100					
	70										70					
50										50						
30										30						
20										20						

V I E N T O E N A L T I T U D																
Estación	Tipo de Sonda	Indicativo	dia/hora	Tierra dd ff	1000m dd ff	1500m dd ff	2000m dd ff	3000m dd ff	4000m dd ff	5500m dd ff	7000m dd ff	9000m dd ff	10500m dd ff	12000m dd ff	13500m dd ff	16000m dd

Table with columns for 'Estaciones', 'SYNOPS de 00 horas (T.M.G.)', and 'SYNOPS de 06 horas (T.M.G.)'. It lists weather data for various Spanish stations at 00 and 06 hours.

Table with columns for 'Estaciones', 'SYNOPS de 12 horas (T.M.G.)', and 'SYNOPS de 18 horas (T.M.G.)'. It lists weather data for various Spanish stations at 12 and 18 hours.