

# BOLETÍN Meteorológico Diario



Ministerio de Medio Ambiente  
Instituto Nacional de Meteorología

Número 90. Sábado 31 de marzo de 2007

Ministerio de Medio Ambiente. Prohibida su reproducción total o parcial por cualquier medio sin autorización expresa por escrito. Instituto Nacional de Meteorología. C. Leonardo Prieto Castro, 8. Ciudad Universitaria. 28040 Madrid. N.I.P.O. 310-07-007-4

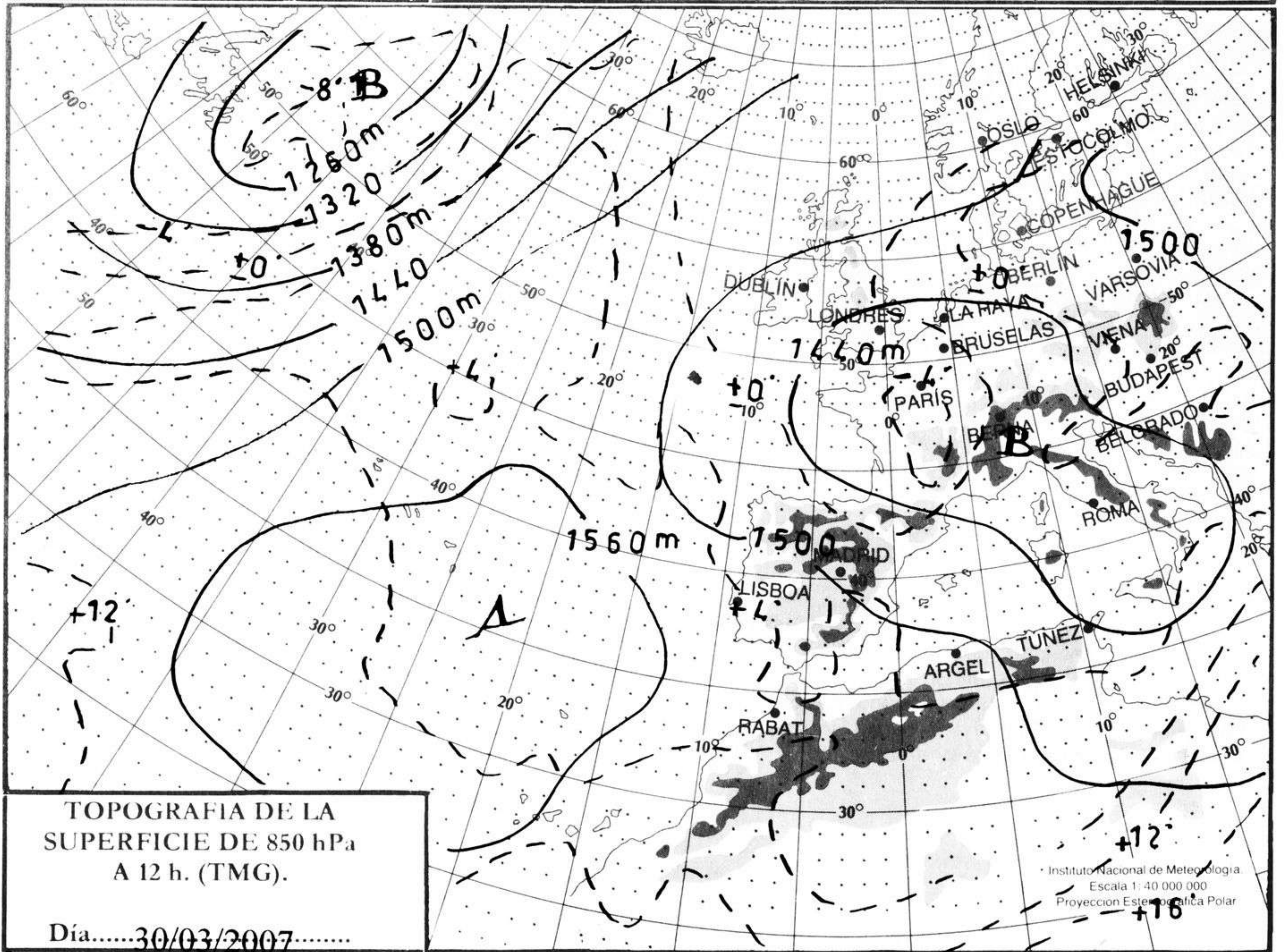
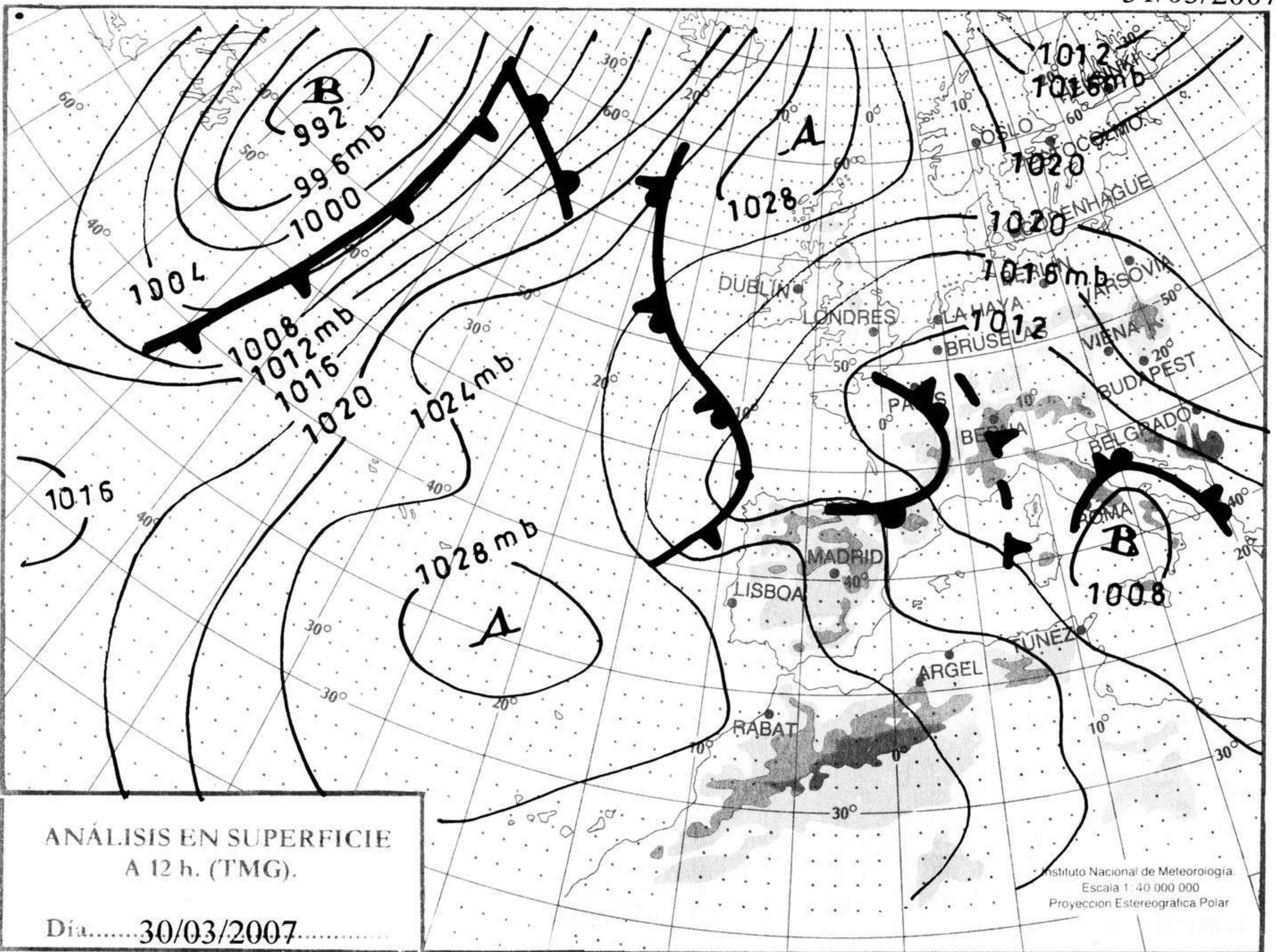
ESTACIONES	TEMPERATURA °C		PRECIPITACIÓN l/m2		HORAS DE SOL (3)	ESTACIONES	TEMPERATURA °C		PRECIPITACIÓN l/m2		HORAS DE SOL (3)
	MÁX (1)	MÍN (2)	DÍA (1)	NOCHE (2)			MÁX (1)	MÍN (2)	DÍA (1)	NOCHE (2)	
<b>C.A. DE GALICIA</b>						JAÉN	15,9	6,9			-
A CORUÑA	13,8	7,2	5	6	0	MÁLAGA	22,9	9,4			10,9
SANTIAGO DE COMPOSTELA	9,8	2,5	6	6	0	SEVILLA	23,6	9,1			9,4
LUGO	9,6	2,5	4	5	-	<b>CIUDAD A. DE CEUTA</b>					
OURENSE	13,8	4,9	0,3	3	-	CEUTA	18,8	12,4			-
PONTEVEDRA	12,5	6,4	6	7	0,1	<b>CIUDAD A. DE MELILLA</b>					
<b>C.A. PRINCIPADO DE ASTURIAS</b>						MELILLA	20,1	12,6			10,6
OVIEDO	10,8	4,4	2	6	0	<b>C.A. DE EXTREMADURA</b>					
<b>C.A. DE CANTABRIA</b>						BADAJOS	19,1	10,1		2	8,2
SANTANDER	10,9	7,2	10	9	0	MÉRIDA	19,5	9,1		3	-
<b>C.A. DEL PAÍS VASCO</b>						CÁCERES	18,4	8,1		2	9,3
BILBAO	10,2	6,5	9	11	0	<b>C.A. DE CASTILLA Y LEÓN</b>					
SAN SEBASTIÁN	8,6	5,1	11	16	0	ÁVILA	11,9	3,5		2	3,5
VITORIA	9,9	3,6	2	6	0,1	BURGOS	11,4	0,9	1	5	1,8
<b>C.A. DE LA RIOJA</b>						LEÓN	9,5	-2,1			2,6
LOGROÑO	14,9	6,4		7	1,7	PALENCIA	-	-1,8			-
<b>C. FORAL DE NAVARRA</b>						SALAMANCA	12,4	5,4		0,5	3,4
PAMPLONA	12,4	4,5	0,7	9	2,1	SEGOVIA	10,4	4,6		3	2,5
<b>C.A. DE ARAGÓN</b>						SORIA	7,9	2,8		3	1,4
HUESCA	13,5	6,2		4	-	VALLADOLID	12,1	4,8	0,2	0,2	0,4
TERUEL	13,1	4,8		1	-	ZAMORA	13,5	5,9			1,6
ZARAGOZA	16,2	8,6		1	7,8	<b>C.A. DE CASTILLA-LA MANCHA</b>					
<b>C.A. DE CATALUÑA</b>						ALBACETE	16,5	7,8		0,5	9,7
BARCELONA	17,8	8,4		2	5,2	CIUDAD REAL	16,9	7,8		1	8
GIRONA	16,6	6,4	0,2	0,3	1,7	CUENCA	12,9	5,9		1	-
LLEIDA	17,4	7,8		6	7,6	GUADALAJARA	14,6	-		-	-
TARRAGONA	18,9	9,6		2	-	TOLEDO	17,8	7,8			7
<b>C.A. DE LES ILLES BALEARS</b>						<b>C. DE MADRID</b>					
PALMA DE MALLORCA	17,4	9,9			6	MADRID	16,2	7,4		1	2,6
IBIZA	17,5	13,3			-	<b>C.A. DE CANARIAS</b>					
MAHÓN	16,4	11,9			3,9	LAS PALMAS DE GRAN CANARIA	20,9	15,4			2,4
<b>C.A. VALENCIANA</b>						FUERTEVENTURA	19,9	15,4			5,7
ALICANTE	21,2	8,9			7,9	LANZAROTE	21,8	15			8,5
CASTELLÓN	23,4	11,8			-	SANTA CRUZ DE TENERIFE	20,6	16,9			3
VALENCIA	20,6	10,0			2,1	EL HIERRO	-	18,2			6,4
<b>C.A. DE LA REGIÓN DE MURCIA</b>						LA PALMA	19,9	17,1			0,7
MURCIA	21,9	9,1			7,6	<b>NOTA:</b>					
<b>C.A. DE ANDALUCÍA</b>						(1) Las máximas y precipitaciones del día son de 06 a 18 (hora TMG) de ayer.					
ALMERÍA	19,1	10,5			10,7	(2) Las mínimas y precipitaciones de la noche son de 18 de ayer a 06 (hora TMG) de hoy.					
CÁDIZ	15,9	11,9			-	(3) Las horas de sol son de ayer.					
CÓRDOBA	21,9	8,9			11,3	Las unidades utilizadas son: °C para la temperatura y litros por metro cuadrado para la precipitación					
GRANADA	17,4	1,4			10,5	Precipitación: Sin dato es cero. "ip": inapreciable. "-": Información no disponible					
HUELVA	21,2	8,4			-	Temperaturas y horas de sol: "-": Información no disponible					

## INFORMACIÓN GENERAL A LAS 06 (hora TMG)

En las últimas 24 horas ha estado muy nuboso o cubierto en el centro y norte peninsular con precipitaciones débiles a moderadas, siendo en forma de nieve en las áreas de montaña, en Andalucía, Baleares, Valencia y Murcia nuboso o muy nuboso de nubes altas, y nuboso en el norte de Canarias. Brumas y nieblas en el nordeste peninsular. Las temperaturas mínimas han experimentado un ascenso ligero a moderado salvo en Asturias, León y Cantabria donde han tenido un descenso ligero. Ha soplado viento moderado a fuerte del NE en Canarias y en general flojo a moderado de componente W en el resto.

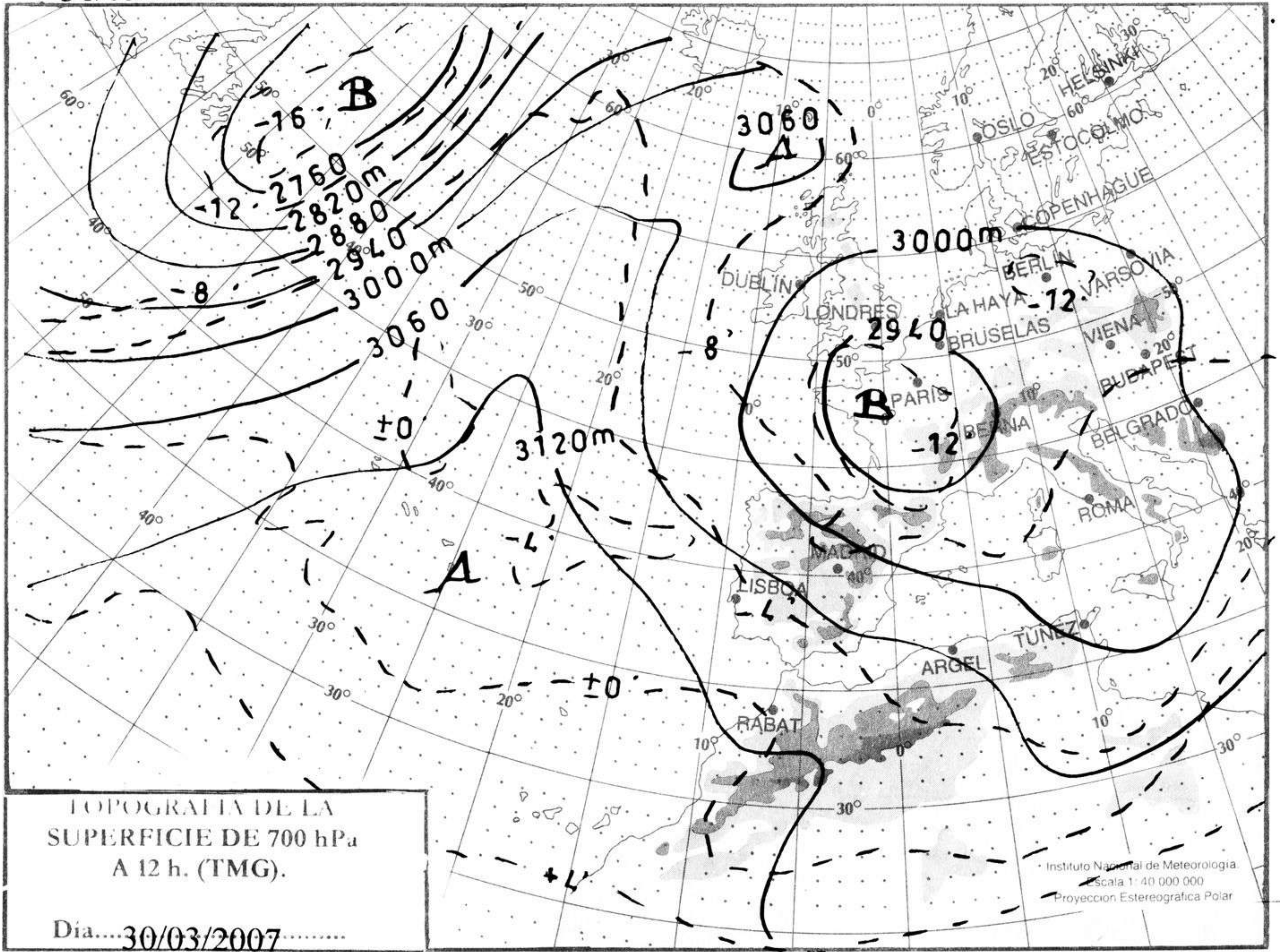
Teléfonos del servicio de información meteorológica TELETIEMPO: **Teletiempo general:** 807 170 365, predicción para capitales de municipios españoles y datos de estaciones. **Teletiempo marítimo:** 807 170 37X, donde X es: 0 (Baleares), 1 (Mediterráneo), 2 (costera de Cantábrico y Galicia), 3 (costera de Canarias y Andalucía Occidental) y 4 (alta mar Atlántico). **Teletiempo de montaña:** 807 170 38Y, donde Y es: 0 (Pirineos), 1 (Picos de Europa), 2 (Sierra de Madrid), 3 (Sistema Ibérico), 4 (Sierra Nevada) y 5 (Sierra de Gredos). **Teletiempo internacional:** 807 170 388. **TARIFAS:** Coste máximo por minuto (IVA incluido) de 0,41 € en llamadas desde teléfonos de la red fija y de 0,76 € en llamadas desde teléfono móvil (los primeros 20 segundos tienen el coste de la tarifa soporte del operador de acceso).







hPa



km/h

